UNIVERSITÄTS-
BIBLIOTHEK
HEIDELBERG

http://digi.ub.uni-heidelberg.de/diglit/saintnon1783/0001
© Universitätsbibliothek Heidelberg

gefördert durch die
Gesellschaft der Freunde
Universität Heidelberg e.V.

VOYAGE

PITTORESQUE

DE

NAPLES ET DE SICILE.

TOME TROISIÈME.

UNIVERSITÄTS-
BIBLIOTHEK
HEIDELBERG
http://digi.ub.uni-heidelberg.de/diglit/saintnon1783/0002
© Universitätsbibliothek Heidelberg
gefördert durch die
Gesellschaft der Freunde
Universität Heidelberg e.V.

The cloud cap't Towers,
The gorgeous Palaces,
The ſolemn Temples,
Yea! the great Globe itſelf
And all which it inherits,
Shall diſſolve!
And like the baſeleſs Fabrick of a viſion
Leave not a Wreck behind.

SHAKESPEAR.

UNIVERSITÄTS-
BIBLIOTHEK
HEIDELBERG
http://digi.ub.uni-heidelberg.de/diglit/saintnon1783/0003
© Universitätsbibliothek Heidelberg
gefördert durch die
Gesellschaft der Freunde
Universität Heidelberg e.V.

VOYAGE PITTORESQUE

OU

DESCRIPTION DES ROYAUMES

DE

NAPLES ET DE SICILE.

TROISIÈME VOLUME,

CONTENANT

LE Voyage ou Circuit de la partie Méridionale de l'Italie, anciennement appellée GRANDE-GRÈCE.

A PARIS.

M. DCC. LXXXIII.

AVEC APPROBATION, ET PRIVILÉGE DU ROI.

UNIVERSITÄTS-
BIBLIOTHEK
HEIDELBERG
http://digi.ub.uni-heidelberg.de/diglit/saintnon1783/0004
© Universitätsbibliothek Heidelberg
gefördert durch die
Gesellschaft der Freunde
Universität Heidelberg e.V.

UNIVERSITÄTS-
BIBLIOTHEK
HEIDELBERG
http://digi.ub.uni-heidelberg.de/diglit/saintnon1783/0005
© Universitätsbibliothek Heidelberg
gefördert durch die
Gesellschaft der Freunde
Universität Heidelberg e.V.

AVANT-PROPOS.

Nous allons donner dans ce troiſième Volume le récit d'un Voyage fait dans la partie la plus méridionale du Royaume de *Naples*, cette extrémité de l'Italie, à laquelle les Anciens donnèrent pendant long-temps le nom de Grande-Grèce, & que nous connoiſſons aujourd'hui ſous ceux de la *Pouille*, de la *Baſilicate*, & de la *Calabre citérieure & ultérieure.*

Ce Voyage ne contiendra preſque, comme on pourra l'obſerver, que le circuit maritime de toute cette partie de l'Italie, parce qu'effectivement, preſque tous les Etabliſſemens que les Grecs formèrent autrefois dans ce Pays, ces Colonies jadis ſi puiſſantes & dont nous irons rechercher le peu de veſtiges qui y exiſtent encore, étoient abſolument ſituées le long des Côtes. Ce ne ſera que vers la fin de cette intéreſſante Tournée, que nos Deſſinateurs, en rentrants dans les Terres, & pénétrants au milieu des Montagnes, dont la Calabre ſur-tout eſt remplie, pourront nous faire parcourir avec eux, & nous peindre l'intérieur d'un des plus beaux, des plus extraordinaires Pays qu'il y ait en Europe, & ſûrement depuis long-temps un des moins connus. *Magna Græcia nunc non eſt*, écrivoit *Cicéron*, en parlant de cette partie de l'Italie que l'on regardoit dès-lors comme un Pays perdu, abandonné, & duquel, diſoit-il encore, on ne pouvoit avoir des nouvelles à Rome que trois fois au plus dans une année. *Qui in Salentinis aut in Brutiis habitant unde vix ter in anno nuntium audire poſſunt* (1).

Le nombre de toutes ces Vues, ſoit du peu de Monumens antiques qui y exiſtent encore, ſoit des Sites curieux & pittoreſques que ces

(1) Cic. pro Roſcio.

UNIVERSITÄTS-
BIBLIOTHEK
HEIDELBERG
http://digi.ub.uni-heidelberg.de/diglit/saintnon1783/0006
© Universitätsbibliothek Heidelberg
gefördert durch die
Gesellschaft der Freunde
Universität Heidelberg e.V.

Artiſtes ont rencontrés ſur toute leur route, ne laiſſant pas d'être conſidérable, nous avons cru devoir les diviſer, & en former dix Chapitres qui renfermeront le Voyage entier de la Grande-Grèce, ainſi qu'on le voit tracé ſur la Carte générale du Royaume de *Naples*, par une ligne coloriée qui indique tous les Monumens & les lieux où ils ſe ſont arrêtés.

En jettant les yeux ſur cette Carte, nous voyons que partants de *Naples*, nos Voyageurs ont traverſé d'abord une partie de la Pouille, en paſſant par *Bénévent*, *Ariano*, *Troja*, *Lucera*, *Siponto*, & *Monte Sant-Angelo*, au ſommet d'un Promontoire élevé ſur la Mer Adriatique, aujourd'hui le Golfe de *Veniſe*; c'eſt ce qui forme le ſujet du premier Chapitre.

Deſcendants enſuite, & après avoir fait le tour du Golfe de *Manfredonia*, nous les verrons parcourir les Plaines immenſes de l'*Apuglia* juſqu'aux bords de l'*Offanto*, où ſe donna la fameuſe bataille de *Canne*; de là, en côtoyant les bords de la Mer, paſſer par *Barletta*, *Trani*, *Bari* & *Polignano*.

Ils feront dans le troiſième Chapitre le circuit de la Terre d'*Otrante*, cette Iſthme ou Péninſule autrefois connue ſous le nom de *Meſſapie* ou *Yapigie*, & qui étoit terminée par ce Pays des Salentins dont parloit *Cicéron* dans le paſſage que nous venons de citer.

Dans le quatrième, après avoir décrit le peu qui exiſte aujourd'hui de cette *Tarente*, jadis ſi voluptueuſe, nos Deſſinateurs nous donneront des Vues de l'ancien Temple de *Métaponte*, un des Monumens les plus conſervés de la Grande-Grèce; & ayant fait enſuite le tour du Golfe & de cette partie de l'Italie que les Anciens appelloient *Lucania*, aujourd'hui la *Baſilicate*, ils s'arrêteront ſur les rives du *Syris*, où étoit l'antique *Héraclée*.

Le cinquième Chapitre contiendra les Vues & les Sites délicieux qu'ils auront à nous donner du Pays où exiſtoit autrefois la fameuſe *Sybaris*, près de la Ville appellée aujourd'hui *Corigliano*.

Continuant dans le ſixième le circuit de la *Calabre*, ils nous conduiſent juſqu'à *Catanzaro*, qui en eſt la Capitale, après avoir paſſé

UNIVERSITÄTS-
BIBLIOTHEK
HEIDELBERG
http://digi.ub.uni-heidelberg.de/diglit/saintnon1783/0007
© Universitätsbibliothek Heidelberg
gefördert durch die
Gesellschaft der Freunde
Universität Heidelberg e.V.

par *Strongoli* ou l'ancienne *Pétilie*, *Crotone*, la rivale de *Sybaris*, & le Cap *delle Colonne*, ainſi nommé à cauſe des reſtes d'un Temple de *Junon Lacinienne*. Ce Temple, célèbre dans l'antiquité, étoit élevé ſur le bord de la Mer, à l'extrémité du Cap, mais il n'en reſte plus aujourd'hui pour tout débris qu'une ſeule Colonne iſolée, & encore en place.

Nous terminerons avec eux dans le Chapitre ſuivant le circuit de la pointe de l'Italie, ou l'extrémité de la *Calabre ultérieure*, ce qui formoit autrefois le Pays des Brutiens, & paſſants par *Squillace*, anciennement *Syllatium*, & ſur les Ruines de *Locres*, près de *Gérace*, nous arriverons enfin avec eux à *Reggio* (1).

C'eſt toute cette partie du Royaume de *Naples* qui vient d'être ſi horriblement bouleverſée par le tremblement de terre arrivé dans les mois de Février, Mars & Avril de cette année 1783, & qui s'eſt étendu non-ſeulement dans toute la *Calabre ultérieure*, mais encore juſqu'à la Ville de *Coſenza*, dans la *Calabre citérieure*. L'on trouvera à la tête des Chapitres ſept & huit des détails de ce terrible évènement, tels qu'ils ſe ſont répandus alors dans toute l'Europe. Nous avons cru devoir les inſérer dans cet Ouvrage & y conſacrer le ſouvenir d'un évènement auſſi mémorable dans l'Hiſtoire de ce Pays, & qui devenoit ſi intéreſſant à la deſcription que nous avions à en faire.

Au retour de la Sicile, & après avoir traverſé le Détroit, nos Voyageurs rentrent dans la Calabre, à *Tropea*, & remontants les Côtes de la Mer de *Naples*, ils paſſent par *Bivona*, où étoit jadis *Hypponium*, de là à *Nicaſtro*, à *Coſenza*, & parcourent dans ce huitième Chapitre les Montagnes de l'*Apennin*, juſqu'au Fleuve de *Nerino*, qui ſépare la Baſilicate d'avec la Calabre.

Une partie de la Baſilicate, *Salerne* & ſes environs feront le ſujet du neuvième Chapitre, & particulièrement les Temples de *Pæſtum*,

---

(1) Quoique nos Voyageurs aient paſſé directement de *Reggio* en Sicile, nous avons penſé devoir interrompre ici leur marche, & nous avons préféré de terminer dans ce Volume, la tournée entière de la Grande-Grèce, en réſervant pour notre quatrième & dernier Volume le Voyage & la Deſcription de la Sicile.

UNIVERSITÄTS-
BIBLIOTHEK
HEIDELBERG
http://digi.ub.uni-heidelberg.de/diglit/saintnon1783/0008
© Universitätsbibliothek Heidelberg
gefördert durch die
Gesellschaft der Freunde
Universität Heidelberg e.V.

dont nos Artiſtes nous donneront des Vues & des Plans très-déraillés.

Enfin dans le dixième, nous retournerons avec eux à Naples, après avoir paſſé par les petites Villes de *la Cava*, *Nocera*, *Sorrente* & *Caſtellamare*, & nous être ſur-tout arrêtés pour voir avec quelque détail la fameuſe Iſle de *Caprée*.

Il étoit difficile, en parcourant un Pays auſſi intéreſſant que cette ancienne Grande-Grèce, le théâtre de tant d'évènemens mémorables dans l'Hiſtoire, de ne pas déſirer de ſe former au moins une idée de ſon antique ſplendeur: c'eſt ce dont nous nous ſommes occupés dans un Chapitre particulier que nous avons cru ne point être déplacé à la tête de ce Voyage, & qui lui ſert d'Introduction.

Après avoir parcouru dans cette partie de l'Italie pluſieurs des anciennes Voies des Romains, dont quelques-unes exiſtent encore aſſez entières dans beaucoup d'endroits, nous avons penſé qu'il ſeroit agréable à nos Lecteurs de leur faire connoître quelles étoient ces antiques Voies des Romains. Nous terminerons donc ce Volume par une courte Notice ſur la Table Théodoſienne, connue aujourd'hui ſous le nom de Carte de *Peutinger*. Cette Carte ou *Itinéraire* des Romains ayant été faite pour déſigner les noms & la deſcription de toutes ces Voies antiques, nous a paru mériter d'autant plus de curioſité, que c'eſt le ſeul Monument connu que les Anciens nous aient laiſſé en ce genre.

INTRODUCTION

UNIVERSITÄTS-
BIBLIOTHEK
HEIDELBERG
http://digi.ub.uni-heidelberg.de/diglit/saintnon1783/0009
© Universitätsbibliothek Heidelberg
gefördert durch die
Gesellschaft der Freunde
Universität Heidelberg e.V.

Gravé à l'eau forte par Mr. Baudet — Composé par Fragonard Peintre du Roi. — Terminé par Ravenet

DISCOURS PRÉLIMINAIRE

OU

INTRODUCTION AU VOYAGE

ET

À LA DESCRIPTION DE LA GRANDE-GRÈCE.

LES limites de cette partie de l'Italie que les Anciens ont appellée proprement Grande-Grèce, ne ſont déterminées que d'une manière aſſez confuſe dans les Ecrivains de l'Antiquité qui en ont fait mention. Les uns n'ont entendu parler que de ce qui eſt aujourd'hui connu ſous le nom de *Calabre*, & d'autres y ont compris toute la partie méridionale de l'Italie, en y faiſant même entrer juſqu'à la *Campanie*; opinion qui pouvoit être fondée ſur ce que les Villes de Naples & de *Cumes* furent bâties inconteſtablement par des Grecs.

Les Géographes modernes ne ſont pas plus d'accord entre eux ſur cette dénomination; quelques-uns ne donnent le nom de Grande-Grèce qu'au Territoire ſitué entre la *Campanie* & *Tarente*, d'autres n'y veulent comprendre que l'extrémité même de l'Italie, ce qui formoit le Pays des anciens Brutiens; &

UNIVERSITÄTS-
BIBLIOTHEK
HEIDELBERG
http://digi.ub.uni-heidelberg.de/diglit/saintnon1783/0010
© Universitätsbibliothek Heidelberg
gefördert durch die
Gesellschaft der Freunde
Universität Heidelberg e.V.

quoique toute la Côte de la Mer Adriatique juſqu'à la hauteur des Iſles de Diomède, aujourd'hui les Iſles de *Tremiti*, ait été occupée par des Colonies Grecques, ils aiment mieux faire de chacune de ces diverſes Colonies un Peuple particulier, que de les ranger ſous une dénomination commune.

Avant de nous fixer à celle de toutes ces opinions que l'on peut trouver la plus vraiſemblable, nous croyons à propos de nous occuper d'abord de l'origine même des Peuples, qui les premiers, ont dû habiter le Pays que nous avons à décrire; quoique nous ſoyons obligés de convenir que toutes les recherches que nous avons pu faire ſur des temps & des évènemens auſſi éloignés, nous aient été d'un bien foible ſecours. Toujours arrêtés par la diſette des Monumens & le ſilence des Hiſtoriens, ce n'eſt que par des conjectures ſeules que l'on peut acquérir quelques notions à ce ſujet, & ſe former des idées plus ou moins probables.

L'Italie étant preſqu'entourée de tous côtés par la Mer, il paroît que cette partie de l'Europe n'a été peuplée, dans l'origine, que par les Nations déja établies ſoit dans les Gaules, ſoit dans la Germanie, & qui, attirées par la beauté du Pays, ont de proche en proche, paſſé d'un Canton dans un autre, & formé ſucceſſivement divers établiſſemens.

C'eſt d'après ce raiſonnement, aſſez fondé, que le ſavant *Freret*, un des hommes les plus livrés à l'étude de l'Antiquité, obſerve que la *Ligurie* & l'*Illyrie* (aujourd'hui l'Etat de *Gênes* & l'*Eſclavonie*), étant les Contrées les plus voiſines des Montagnes qui ferment la partie la plus ſeptentrionale de l'ancienne Italie, ce furent les Nations déja exiſtantes dans ces deux Pays qui durent occuper d'abord les Cantons de l'Italie qui étoient le plus à leur portée. L'on peut croire encore que les *Ombres* qui formoient une partie des anciens *Celtes*, ainſi que les *Sicules*, originaires de la Dalmatie, ſe joignirent à eux; & qu'enfin les premiers Habitans de la Grèce, connus ſous le nom de *Pelaſges*, étant auſſi entrés en Italie par la partie du Nord, vinrent s'y établir à leur tour, & en chaſsèrent les *Sicules* qui ſe réfugièrent en Sicile & lui donnèrent leur nom (1).

C'eſt du mêlange de toutes ces Nations & de ces diverſes origines que ſe ſont formées ces Peuplades ou Sous-diviſions différentes de *Sabins*, de *Samnites*, de *Lucaniens*, & enfin de *Brutiens* qui occupèrent toute l'Italie méridionale. C'étoient à ces anciennes époques les Habitans primitifs de toute l'Italie; mais toujours concentrés dans l'Apennin & l'intérieur des Terres. Ce ne fut que pluſieurs ſiècles après que les Grecs des Iſles de l'Archipel, reſſerrés dans leur domaine & attirés par la beauté d'un Pays qui étoit d'ailleurs auſſi voiſin d'eux,

(1) Conſultez ſur ces recherches intéreſſantes l'excellent Mémoire de *Freret* rapporté dans les Recueils faits par l'Académie des Inſcriptions & Belles-Lettres. *Hiſt. Vol. IX, p. 79 & ſuiv. édit. in-12.*

UNIVERSITÄTS-
BIBLIOTHEK
HEIDELBERG
http://digi.ub.uni-heidelberg.de/diglit/saintnon1783/0011
© Universitätsbibliothek Heidelberg
gefördert durch die
Gesellschaft der Freunde
Universität Heidelberg e.V.

vinrent s'établir ſur ſes Côtes, & y formèrent des Colonies qui devinrent très-puiſſantes dans la ſuite des temps.

On voit d'après ce que nous venons de dire, que ce nom de *Grande-Grèce* ne put être donné, dans l'origine & à proprement parler, qu'aux Côtes ſeules de l'Italie, & que ce ne fut que ſucceſſivement & lorſque les *Aborigènes* ou les Habitans naturels du Pays ſe furent réunis à ces Colonies Grecques, que toute cette Contrée prit la dénomination de Grande-Grèce qu'elle a portée depuis. Ce dont on ne peut douter, c'eſt que ce furent les Grecs eux-mêmes qui par la ſuite des temps l'appellèrent ainſi, ſoit à raiſon de ſon étendue, ſoit encore, ſuivant le ſentiment de quelques Auteurs, à cauſe de la vénération qu'ils avoient pour les grands-Hommes qu'elle produiſit.

M. d'*Anville*, un de nos plus ſavans Géographes modernes, en comprenant ſous ce nom toute la partie méridionale de l'Italie, la termine au Fleuve *Silar*, le *Selo*, qui ſe jette dans le Golfe de *Pæſtum*. Mais nous penſons qu'il eſt plus naturel d'y comprendre encore la *Campanie*, & d'étendre les bornes de la Grande-Grèce juſqu'au *Vulturne* où finiſſoit le Territoire de *Cumes*; & de l'autre côté de l'Italie juſqu'au *Frento*, aujourd'hui le *Fortore*, qui ſe jette dans le Golfe Adriatique & termine l'*Apulie*, puiſque, comme nous venons de le dire, les Villes de Naples, de *Cumes* & de *Capoue* furent toutes originairement habitées par des Grecs.

De l'Epoque des Établiſſemens des Colonies Grecques en Italie.

Les temps qui précèdent le ſiége de Troye ne ſont dans l'Hiſtoire qu'un tiſſu de fables ſouvent peu d'accord entre elles. S'ils ne préſentent, relativement aux autres Peuples connus de l'Antiquité, que des faits vagues & iſolés, ils ſemblent encore devenir plus obſcurs dans ceux qui concernent l'ancienne Italie. Il paroît que l'opinion la plus généralement adoptée ſur l'époque où ſe ſont formés dans ce Pays les établiſſemens des Colonies Grecques, eſt que ce fut après la deſtruction de Troye. Les Athéniens & les Phocéens, ainſi que quelques Troyens, en ſe réfugiant en Italie y tranſportèrent les Dieux & le ſouvenir de leur ancienne Patrie.

Tous les Compagnons d'Enée, au rapport de *Denys d'Halicarnaſſe*, ne s'établirent pas dans le même endroit de l'Italie : les uns vinrent avec pluſieurs Vaiſſeaux débarquer dans l'*Hyapigie*, qu'on appelloit alors *Campus Salentinus*, aujourd'hui *Terre d'Otrante*. Les autres ſe répandirent des deux côtés de l'Apennin, dans les Territoires où ils purent, de gré ou de force, former des établiſſemens. Les Romains de leur côté envoyèrent auſſi par la ſuite pluſieurs

UNIVERSITÄTS-
BIBLIOTHEK
HEIDELBERG
http://digi.ub.uni-heidelberg.de/diglit/saintnon1783/0012
© Universitätsbibliothek Heidelberg
gefördert durch die
Gesellschaft der Freunde
Universität Heidelberg e.V.

Colonies dans la Calabre, ſoit dans les occaſions où des fléaux publics dépeuplèrent des Villes entières, ſoit après avoir ſoumis celles qui ne connoiſſoient pas encore leur puiſſance, ou qui l'ayant connue avoient ſecoué le joug : ce fut ainſi que Rome devint enfin ſucceſſivement la maitreſſe & la Ville dominante de toutes celles qui étoient de fondation Grecque, comme *Locres*, *Tarente*, *Reggio*, &c. Il en eſt réſulté que la Langue Latine portée en Calabre par les Romains, s'y maintint conjointement avec le Grec, & que ces deux Nations parlèrent long-temps les deux Langues à la fois. C'eſt par cette raiſon que dans pluſieurs anciens Hiſtoriens, tous ces différens Peuples de l'Italie méridionale étoient appellés *Bilingues*.

De tout temps les Habitans de la Calabre furent partagés entre les Grecs & les Romains, pour leur Langage, pour leurs Loix, & leurs mœurs qu'ils adoptèrent indifféremment des uns & des autres, & l'on peut remarquer que ce mélange ſe fait encore ſentir aujourd'hui. Leurs cérémonies funéraires ſemblent tenir à-peu-près de celles des Romains ; & comme chez les Grecs, dans une grande partie de la Calabre, des pleureuſes à gage précèdent le convoi, ayant à leur tête la plus ancienne d'entre elles qui dirige le *Cantus lamentabilis*, & en marque la meſure. Nous voyons même encore que pluſieurs de leurs Communautés Religieuſes y fêtent ſouvent leurs Saints ſelon le *Rit* Grec, & le ſuivent dans leurs Offices.

Tout ce Pays autrefois ſi habité, ſi floriſſant, nous eſt actuellement preſque inconnu ; nous ne trouvons dans les Auteurs Grecs & Latins qui en ont parlé que des Fragmens iſolés & des lambeaux épars. Arrêtés par tous ces obſtacles, nous nous ſommes bornés à réunir dans des articles particuliers ce que nous avons pu raſſembler de plus probable & de plus avéré ſur chacune de ces Colonies célèbres, ainſi que ſur quelques-uns des grands-Hommes qu'elles ont produit.

Des Philoſophes de la Grande-Grèce.

Si nous nous en rapportons au ſavant *Mazocchi*, que nous avons cru devoir particulièrement conſulter ſur toutes ces recherches, nous penſerons ainſi que lui que l'établiſſement des Républiques Grecques en Italie & celui des Ecoles de Pythagore, ſont du même temps & de la même époque (1). Il eſt certain qu'aucun Philoſophe n'a eu une plus grande influence ſur les affaires politiques de ſon ſiècle, que preſque toutes les Loix de la Grande-Grèce lui ſont dues ou à ſes Diſciples,

(1) *Prior Periodus magnæ Græciæ ad ea tempora pertinet, quibus Pythagoras in vivis erat, & Philoſophantium conventus agebat circa ducenteſimum ab Urbe condita annum.* Mazocchi, ch. I.

UNIVERSITÄTS-
BIBLIOTHEK
HEIDELBERG
http://digi.ub.uni-heidelberg.de/diglit/saintnon1783/0013
© Universitätsbibliothek Heidelberg
gefördert durch die
Gesellschaft der Freunde
Universität Heidelberg e.V.

& que ceux-ci y furent long-temps ſeuls chargés de l'éducation publique & particulière (1).

L'opinion la plus généralement adoptée eſt que Pythagore naquit à *Samos*, entre la quarante-troiſième & la cinquante-neuvième Olympiade, environ cinq cent quarante ans avant J. C. Peu d'Hommes ont eu, ſoit pendant leur vie, ſoit après leur mort, une réputation auſſi étendue que ce grand Philoſophe. L'on pourroit même ajouter que toutes les fables qu'on a imaginées ſur ſon ſujet & que l'on retrouve dans les Hiſtoriens, en ſont une preuve. Ce dont on ne ſauroit douter, c'eſt que Pythagore a été un des plus grands génies qui aient paru dans l'Antiquité, & que c'eſt à lui que les Hommes doivent pour ainſi dire les premiers élémens des arts & des ſciences.

Né pour le bonheur de la Grande-Grèce, Pythagore fut loin de ſa Patrie acquérir de nouvelles lumières; non content d'avoir parcouru la Syrie, l'Egypte, & la Chaldée, il fut juſques chez les Perſes & les Indiens, puiſer dans la Doctrine des Mages & des Brachmanes cette ſageſſe ſublime, qui pendant tant de ſiècles le fit regarder comme un Dieu. Ce fut à la ſuite de tous ces Voyages que Pythagore vint habiter la Grande-Grèce, & particulièrement *Crotone* qui en étoit une des Villes les plus conſidérables. Il y établit une Ecole publique, & après y avoir enſeigné vingt ans la Philoſophie, il fut s'établir à *Métaponte*, & porta ſucceſſivement dans preſque toutes les Villes de cette partie de l'Italie ſes lumières & ſa Doctrine.

Sous un génie ſi vaſte & ſi profond, ce Pays arraché aux ténèbres commença à entrevoir les élémens de toutes les ſciences; car Pythagore étoit non-ſeulement grand Philoſophe & grand politique, mais encore Géomètre, Aſtronome, & Mathématicien. Il ne négligea pas même les arts d'agrément qu'il regardoit comme des reſſources néceſſaires à l'homme. L'on aſſure qu'il avoit ordonné à ſes Diſciples non-ſeulement de cultiver la Muſique, mais même de l'employer comme une préparation à l'étude; & nous voyons à ce ſujet dans tous les anciens Auteurs, que ce fut Pythagore qui découvrit dans la nature même des ſons les premiers principes & les premières règles de l'Harmonie (2).

Ce fut enfin d'après les conſeils de ce grand-Homme que les Crotoniates

---

(1) *Pythagoras tum ipſe, tum qui ejus familiaritate uſi fuerant, diù in Italiâ [id eſt in magnâ Græciâ] tantæ admirationi fuerunt, ut etiam ſingulæ Civitates, ſuas Reſpublicas ejus Diſcipulis regendas permitterent.* Malchus.

(2) On raconte que ce Philoſophe voyant un jour des Forgerons travailler, remarqua que les ſons de leurs marteaux ſur l'enclume, rendoient ſucceſſivement l'Octave, la Quarte & la Quinte. Il entra dans leur Attelier, fit peſer les marteaux, & de retour chez lui ayant appliqué à des cordes tendues par des poids ſemblables, l'expérience dont il avoit été témoin, Pythagore découvrit & forma ainſi la Gamme du genre Diatonique. *Mém. de l'Acad. Vol. LVII, p.* 41.

UNIVERSITÄTS-BIBLIOTHEK HEIDELBERG
http://digi.ub.uni-heidelberg.de/diglit/saintnon1783/0014
© Universitätsbibliothek Heidelberg
gefördert durch die Gesellschaft der Freunde Universität Heidelberg e.V.

élevèrent aux Muſes un des plus beaux Temples de l'Antiquité : il les leur peignoit comme les Bienfaitrices des Mortels, le principe de toute union & la ſource de leur bonheur. Il ne croyoit point du tout que la nature eût mis une barrière entre le ſexe & les ſciences : les Femmes aſſiſtoient à ſes leçons dans les Temples, & il n'en donnoit aux Hommes que dans les *Gymnaſes* & les Places publiques. L'Antiquité nous a conſervé le nom de *Theano* qui étoit la Femme de Pythagore, & qui mérita par ſa ſageſſe & ſes profondes connoiſſances, de juſtifier la bonne opinion qu'il avoit de ſon ſexe.

Rien n'eſt plus incertain que les circonſtances qui accompagnèrent la fin de ce grand Philoſophe, ainſi que le lieu & la Ville même où il mourut. Quelques Auteurs ont écrit qu'après avoir ſéjourné pluſieurs années à *Crotone*, il ſe retira à *Métaponte*, où il termina ſa carrière tranquillement, & dans un âge très-avancé. Ils nous aſſurent que ſa mémoire y étoit en ſi grande vénération, que la maiſon qu'il y habitoit fut convertie en un Temple magnifique & qu'on l'y adora comme un Dieu (1).

D'autres Hiſtoriens au contraire nous diſent qu'il périt dans une ſédition à *Crotone*, & que ſa fin fut tragique & malheureuſe. Voici ce que l'on trouve dans Strabon à ce ſujet. Il raconte que Pythagore ayant refuſé l'entrée de ſon Ecole à *Cylon*, l'un des premiers Habitans de *Crotone*, dont il craignoit le caractère violent & emporté, celui-ci, à la tête d'une partie de ſes Concitoyens qu'il avoit ameutés pour ſe venger, mit le feu à la maiſon de *Milon* où Pythagore donnoit des leçons à ſes Diſciples. Elle fut bientôt réduite en cendres. Tous ceux qui voulurent échapper aux flammes furent maſſacrés, & de ce nombre fut ce grand & reſpectable Philoſophe. Quoi qu'il en ſoit, il eſt certain qu'à ſa mort les Ecoles de la ſageſſe parurent comme anéanties dans la Grande-Grèce ; la vérité n'y faiſoit plus entendre ſa voix. Cependant quelques-uns de ſes Diſciples, & entre autres *Archyppus* & *Lyſis*, relevèrent peu-à-peu ces

---

(1) La haute idée qu'on avoit de la vertu & de la ſcience de ce Philoſophe étoit telle, que ſes Diſciples regardoient comme un crime de mettre en doute la vérité de ſes opinions. *Le Maître l'a dit*, étoit toute leur réponſe. Le nombre de ſes Diſciples fut ſi grand dans toutes les Villes de la Grande-Grèce, que l'on donna par cette raiſon à ſa Secte le ſurnom d'*Italique*. Jamais il n'y eut une ſoumiſſion, une obéiſſance plus aveugle que celle de ſes Diſciples. Elle étoit portée au point d'obtenir d'eux les choſes les plus difficiles, comme de garder le ſilence le plus abſolu pendant pluſieurs années, & ſi l'on en croit les Hiſtoriens, quelques-uns de ces Enthouſiaſtes tourmentés par des Tyrans pour les forcer à parler, aimèrent mieux ſe couper la langue que de trahir le ſecret qui leur étoit ordonné. *Mém. de l'Acad. des Belles-Lettres, Vol. LV, p. 226.*

Au reſte, Pythagore ne s'exprimoit que par ſymboles devant le vulgaire, & il défendoit à ſes Diſciples de communiquer au Peuple ce qu'il leur enſeignoit en particulier. L'on pourroit croire, d'après ce trait & malgré tout le reſpect dû à la Philoſophie, que Pythagore tout grand Philoſophe qu'il a été regardé par toute l'Antiquité, paſſeroit peut-être de nos jours pour un grand Charlatan.

UNIVERSITÄTS-
BIBLIOTHEK
HEIDELBERG
http://digi.ub.uni-heidelberg.de/diglit/saintnon1783/0015
© Universitätsbibliothek Heidelberg
gefördert durch die
Gesellschaft der Freunde
Universität Heidelberg e.V.

Gymnaſes célèbres, & les ſciences parurent reprendre quelque choſe de leur ancien éclat.

Parmi les grands-Hommes qui ſuccédèrent à Pythagore dans la Grande-Grèce, on diſtingue *Architas* né à *Tarente*, & qui par la ſageſſe de ſes Loix, ſes lumières & ſes connoiſſances dans la Géométrie ſur-tout, ſe rendit recommandable à ſa Patrie. Dans ces temps anciens, les Hommes que la nature avoit rendus ſupérieurs aux autres par le génie & les talens, étoient regardés comme les Légiſlateurs de leur Pays, & ſouvent la reconnoiſſance ou l'ignorance des autres Hommes les fit regarder comme des Dieux. C'eſt ce qui arriva après la mort de Pythagore, ainſi qu'après celle de Platon, d'Empedocle, de Charondas, de Zaleucus & de pluſieurs autres ; mais tous ces Hommes célèbres ayant été l'ornement des Villes & des Pays dans leſquels ils ont vécu, nous nous réſervons d'en parler plus amplement dans la ſuite.

Notre projet dans cette Introduction au Voyage de la Grande-Grèce n'eſt point, comme nous l'avons obſervé, d'en faire une Hiſtoire ſuivie, nous nous bornerons donc à donner une idée de ſes Colonies principales. Mais pour répandre de l'ordre dans ces recherches, nous ſuivrons la diviſion de ce Pays adoptée par les Anciens. Elle comprenoit d'abord la *Campanie*, puis l'*Apulie*, enſuite l'*Hyapigie*, la *Lucanie* & le *Brutium*. Ces diviſions ſont encore à-peu-près les mêmes actuellement, elles n'ont fait que changer de noms, & nous les connoiſſons ſous les dénominations de la *Terre de Labour*, de la *Pouille*, de la *Terre d'Otrante*, de la *Baſilicate*, & de la *Calabre* citérieure & ultérieure, Provinces qui compoſent aujourd'hui le Royaume de Naples.

Les Républiques les plus célèbres qui ont exiſté dans toutes ces Contrées, furent celles des Tarentins, des Sybarites, des Crotoniates, des Poſſidoniens, des Locriens, & des Rhégiens. Toutes ces Colonies ſi renommées & ſi puiſſantes autrefois, durent pour la plupart leur fin & leur anéantiſſement au luxe & à la molleſſe dans leſquels elles ſe plongèrent. Preſque toujours en guerre les unes contre les autres, elles furent enfin ſubjuguées par l'Empire Romain.

Nous ne parlerons point ici de la *Campanie* qui formoit la première Partie de la Grande-Grèce, puiſque nous en avons déja fait la deſcription dans le douzième Chapitre de cet Ouvrage, à la fin de notre ſecond Volume. Nous en avons même donné une Carte ou Plan très-exact à la page 226 de ce Volume.

UNIVERSITÄTS-
BIBLIOTHEK
HEIDELBERG
http://digi.ub.uni-heidelberg.de/diglit/saintnon1783/0016
© Universitätsbibliothek Heidelberg
gefördert durch die
Gesellschaft der Freunde
Universität Heidelberg e.V.

DE L'APULIE,

NOMMÉE AUJOURD'HUI

LA PUGLIA.

L'APULIE qui formoit, comme nous venons de le dire, la ſeconde diviſion de la Grande-Grèce, commençoit vis-à-vis des Iſles de *Diomède*, & s'étendoit le long de la Mer Adriatique. Ces Iſles, peu diſtantes du Rivage, ſont au nombre de cinq : la plus conſidérable étoit l'Iſle de *Trimetus*, aujourd'hui *Tremiti*; c'eſt là, ſelon Tacite, où mourut la fameuſe Julie, chaſſée de Rome par Auguſte à cauſe de ſes débordemens.

En deſcendant vers le Midi, après avoir quitté les Terres des Freutaniens, on entroit dans la *Daunie*, dont *Arpi* pouvoit être regardée comme la Capitale. Virgile en parle ſous le nom d'*Arpos* (1). Nous voyons dans *Tite-Live* qu'Annibal hiverna dans cette Ville, après avoir dans la campagne précédente ravagé tous ſes environs. Près du Rivage ſont deux Lacs aſſez conſidérables, dont l'un mêle ſes eaux à celles de la Mer. Ils ſont voiſins du Port de *Garne* dont il eſt fait mention dans Pline.

Le Mont *Garganus*, maintenant *Monte Sant-Angelo*, s'élève à l'extrémité de la Contrée. Il s'avance à trois cents ſtades dans la Mer, pour y former un Promontoire du même nom. L'on voit ſur ſes bords les Villes d'*Hyrium*, autrefois *Hyria*, ou *Huria*, l'ancien *Apeneſte* dont Strabon ſeul a parlé, qui paroît être le *Porto Greco* moderne, & *Sipuntum*, aujourd'hui *Siponto*, au-deſſus duquel le *Cerballus* ou *Candelaro* va ſe jetter dans la Mer. Le Mont *Gargano* forme dans cet endroit un Golfe aſſez profond, que l'on appelle le Golfe de *Manfredonia*, où ſe jette la petite Rivière de *Carapella*, près des Marais Salapiens : Marais dont les exhalaiſons empoiſonnées répandent ſouvent la contagion dans tout le voiſinage. On croit même que ce fut la raiſon pour laquelle les Habitans de *Salpa*, l'ancienne *Salapia*, après avoir vu leur Ville dépeuplée pluſieurs fois par des maladies épidémiques, l'abandonnèrent & en bâtirent une nouvelle à quatre milles de là.

Æſculum, ſurnommé *Apulum*, aujourd'hui *Aſcoli*, Ville dont il eſt fait mention

(1) *Nomen Patriamque docemus*
Qui bellum intulerint, quæ cauſa attraxerit Arpos.
Eneid. L. XI.

dans

UNIVERSITÄTS-
BIBLIOTHEK
HEIDELBERG
http://digi.ub.uni-heidelberg.de/diglit/saintnon1783/0017
© Universitätsbibliothek Heidelberg
gefördert durch die
Gesellschaft der Freunde
Universität Heidelberg e.V.

dans tous les Auteurs qui ont parlé de la Guerre des Romains contre Pyrrhus, eſt ſituée un peu plus loin dans les Montagnes qui bordent l'*Apulie*. L'*Aufidus* ou l'*Ofanto* arroſe ſes campagnes. A ſa droite eſt *Canuſium*. Horace nous apprend dans ſes Satyres que cette Ville avoit été bâtie par Diomède, *qui locus à forti Diomede eſt conditus olim*. Et en parlant de ſes Habitans qui étoient moitié Grecs & moitié Latins, il nous dit qu'ils parloient également les deux Langues ; auſſi les appelle-t-il *Canuſinos Bilingues*. On comptoit peu de Villes auſſi anciennes en Italie. Son nom moderne eſt *Canoſa*. Elle eſt bâtie en Amphithéâtre ſur une Colline aſſez élevée, au milieu de Plaines très-étendues & très-fertiles en grains.

Cannes, fameuſe par la victoire d'Annibal, étoit voiſine de *Cannuſie* ; elle avoit été bâtie ſur deux Collines : quelques Perſonnes ont cru que c'étoit la raiſon pour laquelle les Romains la nommoient *Cannæ* & non pas *Canna* ; & effectivement l'on ſait que chez les Anciens un grand nombre de Villes étoient ainſi nommées, comme *Syracuſæ*, *Pompeii*, *Athenæ*, &c. L'une de ces Collines eſt couverte de Tombeaux & d'Inſcriptions funéraires. C'eſt ſur les bords de l'*Aufidus* que l'on voit le Champ de bataille du malheureux *Terentius Varro* ; les Habitans le nomment encore *il Campo del ſangue*. Les Laboureurs y trouvent aſſez ſouvent des armures & des débris de caſques antiques (1).

Mais aucune découverte n'approcheroit ſans doute de la curioſité du Tombeau même élevé au Conſul *Paul Emile* qui périt, comme l'on ſait, dans cette journée ſi fatale aux Romains. Si l'on s'en rapporte à l'Hiſtorien Napolitain *D. Placido Troyli*, ce Tombeau a été découvert depuis peu d'années, & voici l'Inſcription qu'on y a trouvé.

ANNIBAL, PAVLI AEMILII, ROMANORVM CONSVLIS,
APVD CANNAS TRVCIDATI,
CONQVISITVM CORPVS,
SVMMO CVM HONORE, ROMANIS MILITIBVS
MANDAVIT, SVB HOC MARMORE REPONENDVM,
ET OSSA EJVS AD VRBEM DEPORTANDA (2).

Près de *Cannes* coule auſſi le *Vergellus* dont la même journée a conſacré le nom. Annibal le paſſa, diſent les Hiſtoriens, ſur un Pont fait avec les corps

(1) *Scilicet & tempus veniet, cum finibus illis*
Agricola incurvo terram mollitus aratro
Exeſa inveniet ſcabra rubigine pila,
‖
Aut gravibus raſtris galeas pulſabit inanes
Grandiaque effoſſis mirabitur oſſa ſepulcris.
Virg. Geo. L. I.

(2) *Eſſendoſi ſcoverto pochi anni ſono, vicino à Canne, il di lui Avello, con queſta iſcrizione rapportato da Franceſco Orlandio, nel ſuo orbe ſacro è profano.* Pla. Troyli. Iſtoria Generale del Reame di Napoli, T. I, Part. II, p. 282.

Le ſtyle & la forme de cette Inſcription, la manière dont elle eſt conçue, nous la font croire également douteuſe, & nous ne la rapportons ici que ſur la foi de ces deux Auteurs qui auroient dû nous apprendre au moins où ſe trouve ce Monument antique & ce qu'il eſt devenu.

UNIVERSITÄTS-
BIBLIOTHEK
HEIDELBERG
http://digi.ub.uni-heidelberg.de/diglit/saintnon1783/0018
© Universitätsbibliothek Heidelberg
gefördert durch die
Gesellschaft der Freunde
Universität Heidelberg e.V.

morts de ſes Ennemis. On préſume que la Plaine appellée le *Champ de Diomède*, étoit arroſée par cette petite Rivière ou Torrent.

Dans l'intérieur des Terres, au pied du Mont *Vultur*, les Dauniens, ſelon Pline, avoient fondé deux Colonies, *Lucerie* & *Venuſe*. La poſition de la dernière paroît douteuſe à Horace. Il ne ſait s'il doit la placer dans la *Lucanie* ou dans l'*Apulie* (1). C'eſt ſur le Mont *Vultur* qu'Horace dit que, dans ſon enfance, tandis qu'il s'abandonnoit aux douceurs du ſommeil, des Ramiers le couvrirent de feuillage (2).

Lucerie eſt une des Villes les plus anciennes de l'*Apulie*, Strabon & tous les Hiſtoriens qui en ont parlé fixent l'époque de ſa fondation quatre ſiècles avant celle de Rome. Mais ſon hiſtoire nous eſt abſolument inconnue juſqu'à la Guerre des Samnites: l'on ſait ſeulement qu'alliée des Romains, elle fut, par le ſtratagême dont ſe ſervirent les Samnites, la cauſe de la défaite honteuſe des Légions Romaines à la fameuſe journée des *Fourches Caudines*.

La fortune ayant changé, les Romains ſe vengèrent cruellement de l'affront qu'ils avoient reçu à *Caudium*, & *Lucerie* ayant pris le parti de leurs Ennemis, les Romains s'en emparèrent, paſsèrent au fil de l'épée tous les Habitans, & y envoyèrent enſuite une Colonie Romaine. Elle reſta par la ſuite fidèle aux Romains, ſoit dans les temps de leurs Guerres avec les Carthaginois, ſoit encore à l'époque de la Guerre ſociale. On lit dans Sénèque que la neuvième année du règne de Néron, *Lucerie* fut renverſée preſqu'entièrement. par un tremblement de terre. Priſe enſuite par *Tejus*, Roi des Goths, & repriſe par *Narsès*, Général de Juſtinien, elle paſſa en différentes mains, juſqu'à ce qu'enfin *Roger*, premier Roi des Normands, après l'avoir priſe, l'enſevelit ſous ſes ruines & n'en conſerva que la Citadelle.

Depuis, ſous l'Empereur Frédéric II, petit-fils de Barberouſſe, les Sarraſins qu'il avoit vaincus dans la Sicile, obtinrent de lui la permiſſion de s'établir à *Lucerie*; il y a même lieu de croire que ce fut la raiſon pour laquelle cette Ville a été ſurnommée *Luceria degli Saraceni*, afin de la diſtinguer de *Nuceria* près de Salerne que l'on confond avec *Lucera*, & que l'on appelle vulgairement *Nocera dei Pagani*. Frédéric permit à ces Sarraſins d'élever à *Lucerie* une Moſquée ſuperbe qui fut ornée de Colonnes des Marbres les plus rares; ces Colonnes ont été découvertes depuis peu d'années.

---

(1) *Sequor hunc, Lucanus, an Apulus, anceps.*
Nam Venuſinus arat finem ſub utrumque Colonus.
Horat.

(2) *Me fabuloſæ Vulture in Apulo*
Altricis extra limen Apuliæ.
Ludo fatigatumque ſomno,
Fronde nova puerum texere
Palumbes.
Horat.

UNIVERSITÄTS-
BIBLIOTHEK
HEIDELBERG
http://digi.ub.uni-heidelberg.de/diglit/saintnon1783/0019
© Universitätsbibliothek Heidelberg
gefördert durch die
Gesellschaft der Freunde
Universität Heidelberg e.V.

Nous avons peu de Médailles de cette ancienne Ville ; des deux ſeules que l'on connoiſſe, celle qui eſt rapportée par *Marco Mayer*, repréſente d'un côté la Tête d'Hercule coëffée d'une Tête de Lion, & ſur le revers, où eſt l'Inſcription Latine LOVCERI, on apperçoit différens Emblêmes dont la ſignification paroîtra intéreſſante. L'Arc que l'on y voit & qui eſt analogue à la Tête du demi-Dieu, indique un Peuple guerrier & toujours prêt à combattre ; ſur le même revers eſt une Colonne quarrée, ou ſorte de Piedeſtal élevé, que les Romains nommoient *Columna Bellica*, parce qu'elle étoit placée devant le Temple de Bellone, & que ſuivant l'uſage des anciens Romains, c'étoit devant une ſemblable Colonne, que le Conſul, après avoir ouvert le Temple de Janus, annonçoit que la Guerre étoit déclarée contre telle ou telle Nation, en lançant un trait vers le côté de l'Ennemi.

L'eſpèce de Colonne que l'on voit au milieu de la Médaille, formée de feuillages poſés les uns ſur les autres en Chapiteaux, au nombre de cinq, avoit rapport aux cinq eſpèces de Jeux publics qui ſe célébroient chez les Romains, ſavoir la Courſe, le Diſque ou Palet, le Jet du Dard, la Lutte & l'Exercice du Saut. Tous ces Jeux, également en uſage chez les Grecs, & qu'ils nommoient *Penthathli*, furent appellés *Quinquertii* par les Romains. Il y a lieu de croire que cette eſpèce de Colonne en feuillages, repréſentée ſur la Médaille de *Lucerie*, déſignoit les cinq Couronnes deſtinées à ceux qui remportoient les Prix à ces Jeux publics.

L'autre Medaille de *Lucerie* eſt rapportée dans l'Ouvrage de M. *Pelerin*, & eſt actuellement au Cabinet du Roi : elle eſt de bronze ; d'un côté l'on voit la Tête d'Apollon couronnée de lauriers, & ſur le revers il y a une Tête d'Animal que l'on croit être celle d'un Loup, & pour Légende LOVCERI (1).

En ſuivant les bords de la Mer Adriatique, l'on rencontre entre l'*Apulia* & l'*Yapigia*, une petite Contrée que les Anciens nommoient *Peucetia*. Ses Villes les plus connues étoient *Barium*, ou *Barinon* qui exiſte encore aujourd'hui dans le même lieu, ſous le nom de *Bari*. L'autre étoit *Egnatia*, mais ce n'eſt plus qu'un monceau de ruines.

---

(1) Voyez au Fleuron, à la fin du premier Chapitre, les Médailles de *Luceria*, page 22.

UNIVERSITÄTS-
BIBLIOTHEK
HEIDELBERG
http://digi.ub.uni-heidelberg.de/diglit/saintnon1783/0020
© Universitätsbibliothek Heidelberg
gefördert durch die
Gesellschaft der Freunde
Universität Heidelberg e.V.

DE L'YAPIGIE OU MESSAPIE,

MAINTENANT

TERRE D'OTRANTE.

CETTE partie de l'Italie Méridionale formant une Péninſule ou Preſqu'Iſle que nous nommons aujourd'hui *Terre d'Otrante*, compoſoit une diviſion de la Grande-Grèce, connue ſous le nom d'*Yapigie* ou de *Meſſapie*. Les Villes les plus conſidérables de cette Preſqu'Iſle étoient *Brunduſium* & *Hydruntum*, aujourd'hui *Brindes* & *Otrante* : on y diſtinguoit encore *Salente*, *Mandurium*, & ſur-tout *Tarente*, qui a donné ſon nom à une République célèbre par ſon luxe & ſes richeſſes.

BRUNDUSIUM ET HYDRUNTUM.

Les anciens Auteurs ſont peu d'accord ſur l'origine de *Brunduſium*; nous ne chercherons pas à les concilier, mais tout ce que l'on peut dire de plus certain ſur cette ancienne Ville, c'eſt que la beauté de ſon Port ſur la Mer Adriatique & formé entièrement par la nature, l'a rendu célèbre dans l'Antiquité ; que les Romains ayant connu de quel avantage il ſeroit pour eux d'avoir un Port qui leur devenoit auſſi commode, pour leurs fréquens Voyages dans la Grèce, ne tardèrent pas à s'en emparer, & à y établir une Colonie.

Brunduſium dut à ſa ſituation avantageuſe, & à l'importance de ſon Port la néceſſité d'entrer dans les Guerres civiles qui déſolèrent l'Empire Romain ; elle devint l'objet de l'ambition des différens Partis qui s'élevèrent à Rome pendant les Guerres fameuſes de Céſar & de Pompée, & elle eut alors pluſieurs Siéges à ſoutenir. Dans les ſiècles poſtérieurs, & lorſque *Totila*, Roi des Goths, ſe fut emparé de toute l'Italie, elle fut entièrement ravagée & ſes murs renverſés, juſqu'au temps où l'Empereur Frédéric II fit bâtir le Château que l'on y voit actuellement.

La ſituation d'*Otrante*, l'ancien *Hydruntum*, encore plus voiſine de la Grèce que *Brindes*, fut cauſe que les Romains préférèrent de s'embarquer à *Hydruntum* pour paſſer en Grèce, & effectivement la largeur du Golfe Adriatique n'eſt dans cet endroit que de cinquante ou ſoixante milles, & dans les beaux temps on apperçoit facilement les Montagnes d'Albanie couvertes de neige. Les anciens Hiſtoriens prétendent même que Pyrrhus, Roi d'Epire, & après lui *Marcus Varro*,

UNIVERSITÄTS-
BIBLIOTHEK
HEIDELBERG
http://digi.ub.uni-heidelberg.de/diglit/saintnon1783/0021
© Universitätsbibliothek Heidelberg
gefördert durch die
Gesellschaft der Freunde
Universität Heidelberg e.V.

Varro, avoient eu l'idée de faire conſtruire un Pont de bateaux pour paſſer de Grèce en Italie.

Les Inſcriptions Grecques ΒΡΕΝΔΗΣΙΝΩΝ & ΤΑΡΩΝΤΙΝΩΝ, ainſi que la beauté des Médailles de ces deux anciennes Villes, ne peuvent laiſſer douter qu'elles ne ſoient antérieures à la domination des Romains. Les Figures de Poiſſon, la Tête de Neptune & le Trident ſont les ſymboles les plus caractériſtiques de ces deux Villes qui devoient leur célébrité à la ſûreté de leur Port & à leur ſituation avantageuſe. Pluſieurs Antiquaires croient auſſi appercevoir à la reſſemblance de ces Médailles & de celles de *Tarente*, que ce furent des Tarentins qui fondèrent ces deux Villes, & cette opinion n'eſt peut-être pas ſans vraiſemblance.

SALENTE ET MANDURIUM.

Nul doute, ſuivant *Mazocchi*, que dans cette partie de la Grande-Grèce, & vers l'extrémité du Promontoire de l'*Yapigie*, il y ait eu autrefois une Ville célèbre, l'ancienne *Salentum*. Le Promontoire de *Salente*, connu dans l'Antiquité, & tel que nous le voyons déſigné dans la Carte de Peuttinger, *PORTUS SALENTINUS*, en ſeroit ſeul une preuve (1). Tout l'embarras eſt de décider & de s'aſſurer poſitivement du lieu où elle étoit placée, c'eſt ſur cette difficulté qu'il y a, comme on peut croire, plus d'un avis, & ſur quoi *Mazocchi* lui-même ne veut prendre aucun parti. Une petite Ville moderne, appellée *Soletta* près de *Lecce*, a pu faire croire que l'ancienne *Salente* étoit bâtie dans ce lieu : mais rien n'eſt plus incertain. Nous nous en occuperons encore en paſſant par les lieux mêmes avec nos Voyageurs qui nous feront part de leurs idées & de leurs conjectures à ce ſujet, peut-être aſſez bien fondées.

Pour *Mandurium*, ou *Manduria*, ſa poſition eſt plus certaine, puiſque, comme nous le verrons, on diſtingue encore ſes Ruines près d'un lieu aujourd'hui nommé *Caſal nuovo* à peu de diſtance de *Tarente*. *Mazocchi* en paroît d'autant plus ſûr qu'il en rapporte lui-même une Médaille ſur laquelle l'on diſtinguoit le nom de cette ancienne Ville, quoique l'on n'y voye que les trois lettres initiales MAN. Mais ce ſavant Antiquaire prouve par d'autres exemples que rien n'étoit plus ordinaire chez les Grecs, que de déſigner ainſi par une ou deux lettres, le nom de leurs Villes, & cela eſt certain. *Pæſtum*, *Sybaris*, & tant d'autres ne ſont pas indiquées autrement (2).

---

(1) L'on trouvera à la fin de ce Volume une partie de cette curieuſe Carte ; ſeul Monument connu des Anciens en ce genre.

(2) Voyez cette Médaille de *Mandurium* au Fleuron du troiſième Chapitre, page 68, ainſi que celles de *Salente*, *Brindes* & *Otrante*.

UNIVERSITÄTS-
BIBLIOTHEK
HEIDELBERG
http://digi.ub.uni-heidelberg.de/diglit/saintnon1783/0022
© Universitätsbibliothek Heidelberg
gefördert durch die
Gesellschaft der Freunde
Universität Heidelberg e.V.

TARENTE.

Tarente a toujours été regardée, non-ſeulement comme une des Villes les plus célèbres de l'Italie, mais auſſi comme une des plus anciennes. Parmi les Hiſtoriens, & les Poètes de l'Antiquité qui ſe ſont plu à chanter les charmes de ſa ſituation & la douceur de ſon climat, les uns nous ont dit qu'elle devoit ſon origine à *Taras*, fils de Neptune, d'autres à Hercule; mais le plus grand nombre s'eſt accordé à croire qu'elle avoit été fondée par des Lacédémoniens ſous la conduite de *Phalante*; ce ſentiment fut adopté par Horace, comme il paroît par ces Vers.

Unde ſi Parcæ prohibent iniquæ
Dulce pellitis ovibus Galeſi
Flumen, & regnata petam Laconi
Rura Phalanto.

ODE VI, L. II.

C'étoit auſſi l'opinion de *Florus*; le paſſage de cet Auteur devient même d'autant plus curieux ici qu'il renferme en très-peu de mots la peinture & la deſcription des forces & de la puiſſance de cette ancienne République, & qu'il indique en même-temps les cauſes de ſa ruine. » *Tarente*, dit cet Hiſtorien, fondée par les » Lacédémoniens, fut regardée autrefois comme la Ville principale de la Calabre, » de l'Apulie & de toute la Lucanie, ſoit par la grandeur & l'étendue de ſes » murs, ſoit par la beauté & l'admirable ſituation de ſon Port; placée au milieu » de la Mer Adriatique, ſon commerce étoit très-étendu, puiſqu'elle envoyoit » des Vaiſſeaux en Sicile, en Iſtrie, en Illirie, dans toute la Grèce, & juſqu'en » Afrique. Ce qu'elle avoit encore de plus remarquable, étoit un immenſe Théâtre » qui dominoit ſur ſon Port & ſur la Mer, mais ce fut ce Théâtre même qui » devint la cauſe de ſa deſtruction & de tous ſes malheurs « (1).

Une ſituation auſſi heureuſe, l'excellence de ce Port fameux & l'étendue de ſon commerce, avoient effectivement rendu la République des Tarentins une des plus floriſſantes qu'il y eut alors. Mais ce fut ſur-tout par les ſoins d'*Architas*, originaire de cette Ville & un des plus grands-Hommes de l'Antiquité, que *Tarente* vit accroître ſes richeſſes & ſa puiſſance. Cet Homme célèbre, auſſi grand politique que ſavant Mathématicien, perfectionna ſa légiſlation, ou plutôt

(1) *Tarentus Lacedemoniorum opus, Calabriæ quondam, & Apuliæ, totiuſque Lucaniæ caput, cùm magnitudine & muris, portuque nobilis, tum mirabilis ſitu: quippe in ipſis Adriatici Maris faucibus poſita in omnes terras, Iſtriam, Illyricum, Epirum, Achaïam, Africam, Siciliam vela dimittit. Imminet portui ad proſpectum Maris poſitum majus Theatrum, quod quidem cauſa miſeræ Civitati fuit omnium calamitatum.* Flo. L. I, ch. XVIII.

UNIVERSITÄTS-
BIBLIOTHEK
HEIDELBERG
http://digi.ub.uni-heidelberg.de/diglit/saintnon1783/0023
© Universitätsbibliothek Heidelberg
gefördert durch die
Gesellschaft der Freunde
Universität Heidelberg e.V.

il lui en donna une nouvelle & plus conforme aux mœurs d'une Société qui commence à ſe former par le commerce. Tant que cette République fut fidèle à ſes ſages inſtitutions, ſa proſpérité & ſes richeſſes augmentèrent de plus en plus, mais ces richeſſes mêmes devinrent la cauſe de ſa ruine. Uniquement occupés des Jeux du Théâtre & de leurs plaiſirs, les Tarentins ſe firent par leur faſte inſolent autant d'ennemis qu'ils avoient de voiſins. Les Romains ſur-tout qu'ils avoient inſultés leur ayant déclaré la guerre, ils ne purent leur oppoſer que des Combattans énervés par la molleſſe, ſans courage, ſans diſcipline, & bientôt ils furent aſſervis.

Voici, d'après les anciens Hiſtoriens, le fait qui amena la chûte de cette République. Des Jeux qu'on célébroit à *Tarente* avoient attiré une grande affluence de Citoyens au Théâtre, ſitué, comme nous venons de le dire, ſur le bord de la Mer. Le haſard ayant amené quelques Romains qui vinrent à paſſer dans des Barques le long du Rivage, les Tarentins les inſultèrent de loin par des cris & des huées : on lit même dans quelques Auteurs que pluſieurs d'entre eux tombèrent inopinément ſur les Barques des Romains & en firent périr quelques-unes. Le Sénat de Rome, inſtruit d'une inſulte & d'une hoſtilité auſſi imprévue, envoya des Ambaſſadeurs à *Tarente* pour en porter des plaintes : mais les Tarentins reçurent ces Ambaſſadeurs avec mépris, & les renvoyèrent de leur Ville, en joignant les railleries à l'outrage. Il n'en fallut pas davantage pour exciter la plus terrible guerre entre ces deux Républiques.

Rome mit ſur pied une armée nombreuſe & marcha auſſi-tôt contre *Tarente* qui, de ſon côté appella à ſon ſecours *Pyrrhus*, le plus grand Capitaine de ſon ſiècle. Supérieur aux Romains, le Roi d'Epire eut d'abord quelque avantage, mais il fut enſuite vaincu lui-même dans deux batailles conſécutives : & après celle qui ſe donna ſous les murs de *Bénévent*, l'an de Rome 478, il fut enfin forcé d'abandonner *Tarente* à ſes Ennemis. Les Romains y mirent une Garniſon & en reſtèrent les Maîtres pendant quelques années ; mais cinquante ou ſoixante ans après, les Tarentins, las d'un joug qui leur étoit devenu inſupportable, eurent recours à Annibal pour recouvrer leur liberté ; ils lui offrirent de lui livrer leur Ville & la lui livrèrent en effet ; une partie de la Garniſon Romaine fut égorgée, & le reſte fut bloqué dans la Citadelle par les Généraux Carthaginois (1).

Cette trahiſon de *Tarente* devoit amener de nouvelles Guerres & de nouvelles horreurs : Rome irritée, envoya une puiſſante armée commandée par *Fabius* ;

(1) Le détail des ruſes dont Annibal ſe ſervit pour prendre *Tarente* ſont très-curieux à lire dans les anciens Auteurs, on peut auſſi les voir dans l'Hiſtoire Romaine du Père *Catrou*. T. VIII, L. XXIX.

UNIVERSITÄTS-
BIBLIOTHEK
HEIDELBERG
http://digi.ub.uni-heidelberg.de/diglit/saintnon1783/0024
© Universitätsbibliothek Heidelberg
gefördert durch die
Gesellschaft der Freunde
Universität Heidelberg e.V.

ce Général, après s'être emparée de *Tarente* par ſtratagême, & avoir maſſacré une partie des Habitans, en enleva trente mille Eſclaves, quatre-vingt mille livres d'or peſant (dit-on) & une immenſité d'autres richeſſes.

Les Romains envoyèrent depuis une Colonie à *Tarente* avec le droit de Cité Romaine, mais cette malheureuſe Ville ne put jamais ſe relever de l'état déplorable dans lequel elle avoit été réduite. *Tarente*, autrefois ſi célèbre, ſi puiſſante par ſon commerce, dont le luxe étoit porté au plus ſuprême degré & égaloit même alors celui de *Syracuſe*, eſt à peine maintenant connue dans le reſte de l'Europe. Réduite à un très-petit nombre d'Habitans ; preſque ſans commerce & ſans induſtrie, les Tarentins modernes ne connoiſſent aujourd'hui d'autre bonheur que l'oiſiveté & l'oubli dans lequel on les laiſſe.

Il ne nous reſte rien de tous les Monumens élevés à *Tarente* du temps de ſa proſpérité, ſi ce n'eſt beaucoup de Médailles qui déſignent toutes par leur perfection le plus beau temps des arts. Une grande partie repréſente un Guerrier armé d'un Trident & traverſant la Mer ſur un Dauphin ; ſeroit-ce une allégorie ſur la fondation de cette Ville qu'une partie de l'Antiquité croyoit, comme nous l'avons dit, fondée par *Taras*, fils de Neptune ? Preſque toutes ces Médailles portent le même revers : il repréſente des Chevaux montés par un Cavalier dans l'action de combattre, ou de poſer une Couronne ſur la tête du Cheval. Ce qui étoit ſans doute une alluſion relative au goût des anciens Tarentins pour les Exercices à Cheval, & à leur ſuccès dans les Courſes des Jeux Olympiques (1).

(1) Nous voyons dans Strabon, L. VI, que les Tarentins avoient près de leur Ville un *Gymnaſe* ſuperbe : c'étoit le lieu deſtiné aux Exercices de la Courſe & de la Lutte. Les Tournois, le Manège & les Courſes des Chevaux y avoient été fort en uſage. Et avant que la molleſſe & la débauche euſſent énervé le courage des Tarentins, ils formoient de bonne-heure leur Jeuneſſe aux Combats à cheval dans leſquels elle avoit une grande réputation par toute la Grèce. Voyez les Médailles de *Tarente* dans le Fleuron placé à la fin du quatrième Chapitre, page 84.

DE

UNIVERSITÄTS-
BIBLIOTHEK
HEIDELBERG
http://digi.ub.uni-heidelberg.de/diglit/saintnon1783/0025
© Universitätsbibliothek Heidelberg
gefördert durch die
Gesellschaft der Freunde
Universität Heidelberg e.V.

DE LA LUCANIE
OU
PROVINCE DE LA BASILICATE.

La Lucanie étoit cette partie de l'Italie, ſéparée des Apuliens par le *Bradanus* qui ſe jette dans le Golfe de *Tarente*, des Picentins par le *Silare*, & des Brutiens par le *Laüs* & le *Sybaris*, dont l'un ſe rend dans la Mer Tyrrhénienne & l'autre dans le Golfe de *Tarente*. C'eſt aujourd'hui cette partie du Royaume de Naples que l'on appelle la *Baſilicate*. La ſituation, la fertilité de ſon Territoire engagea pluſieurs Colonies à s'y établir, elles conſtruiſirent pluſieurs Villes, dont les plus célèbres furent *Syris*, *Héraclée*, *Métaponte*, *Pœſtum* ou *Poſſidonia*, *Velie* ou *Helia*, & *Sybaris*.

SIRIS.

Les Hiſtoriens ne nous ont laiſſé aucuns détails ſur l'antique Ville de *Siris*, une des plus anciennes de la Grande-Grèce, que l'on confond ſouvent avec *Héraclée*, & de l'exiſtence même de laquelle on pourroit douter ſi quelques Médailles, quoiqu'en très-petit nombre, ſur leſquelles nous voyons le nom de cette Ville, n'en étoient une preuve inconteſtable. Les Antiquaires ne rapportent que trois Médailles de *Siris* qui ſont très-curieuſes par leur extrême antiquité. L'on croit même que cette Ville exiſtoit long-temps avant l'époque de la Guerre de Troye.

Sur l'une de ces Médailles l'on voit la Proue d'un Vaiſſeau avec l'Inſcription ΣΕΙΡΙΣ au-deſſus; le revers repréſente un Vaſe orné de deux grandes Anſes. Sur la ſeconde Médaille eſt d'un côté une Tête que l'on a cru être celle de Mercure, à cauſe d'une eſpèce de Bonnet ou de Toque qui ſembloit le déſigner, & de l'autre côté eſt un Oiſeau aſſez ſemblable à l'Aigle; au-deſſous l'on voit une Couronne de laurier, & pour Légende ΣΕΙΡΙ. La troiſième Médaille porte la même Tête & également coëffée, mais n'a d'autre Inſcription que ces trois lettres initiales ΣΕΙ, & au revers un Vaſe d'une forme allongée & agréable.

HÉRACLÉE.

Héraclée fut bâtie par les Tarentins ſur la rive droite de l'*Aciris*, à peu de diſtance des débris de *Siris*, beaucoup plus ancienne encore. Cette Ville, dont

UNIVERSITÄTS-
BIBLIOTHEK
HEIDELBERG
http://digi.ub.uni-heidelberg.de/diglit/saintnon1783/0026
© Universitätsbibliothek Heidelberg
gefördert durch die
Gesellschaft der Freunde
Universität Heidelberg e.V.

les Hiſtoriens ont fait ſouvent mention, paſſoit dans l'antiquité pour avoir toujours obſervé & rempli inviolablement ſes Traités avec ſes Alliés. Sa conduite & ſa réputation méritèrent que Cicéron, en parlant d'*Héraclée*, la déſigne par cet éloge; *Civitas æquiſſimo jure ac fœdere. Héraclée* fut long-temps le lieu du Conſeil général de toute la Grande-Grèce, c'eſt dans cette Ville que de toutes les Provinces on envoyoit des Députés pour conférer des affaires les plus importantes, où l'on décidoit de la Paix & de la Guerre, & enfin où l'on régloit les intérêts communs des Grecs d'Italie.

Juſqu'à l'an 427 de Rome, *Héraclée* demeura ſous la domination de *Tarente*. Strabon la nomme *Heraclea Tarentinæ ditionis*; & le Roi d'Epire n'en fit le ſiége que pour humilier, dans une de leur Colonie, les Tarentins avec leſquels il fut en Guerre pendant quelque temps. Après la mort de Pyrrhus, elle fut alternativement la proie de ſes Ennemis & de ſes Alliés. Mais ces détails, fort étendus & ſouvent fort obſcurs dans les anciens Hiſtoriens, ne peuvent nous intéreſſer aujourd'hui. Tout ce que nous ſavons, c'eſt qu'*Héraclée*, dans ſes beaux jours, fut ainſi que *Métaponte*, une des Villes où Pythagore ſéjourna le plus long-temps, qu'il y tenoit une Ecole, & y forma des Diſciples dont pluſieurs enſeignèrent la Philoſophie après lui.

Les ſciences & les arts furent cultivés dans cette ancienne Ville, mais parmi les Hommes célèbres auxquels elle donna le jour, aucun ne le fut autant que le Peintre *Zeuxis*. On s'accorde à le croire originaire d'*Héraclée* dans la Grande-Grèce, quoiqu'il y ait eu d'autres Villes de ce nom dans la Grèce propre & dans la Sicile. Elève & Emule d'*Apollodore*, *Zeuxis* porta la Peinture à un degré de perfection où les Anciens n'étoient pas encore parvenus. Pline nous parle avec le plus grand éloge de ſes Tableaux, & nous en a même décrit pluſieurs; ils étoient recherchés avec tant d'empreſſement que ce célèbre Peintre, après avoir acquis de grandes richeſſes, avoit fini par donner généreuſement ſes Tableaux, attendu, diſoit-il lui-même, qu'aucun prix n'étoit capable de les payer.

La beauté des Médailles d'*Héraclée* eſt une des meilleures preuves que les arts y ont été portés à une grande perfection; le Père Magnan, dans ſon curieux Ouvrage de la *Lucania Numiſmatica*, en rapporte un très-grand nombre qui ſont toutes du meilleur & du plus grand caractère, il y en a peu en or, mais beaucoup en argent & un peu moins en bronze. Preſque toutes ont d'un côté une Tête armée d'un Caſque, & au revers un Hercule avec la Maſſue; ſouvent ce Héros y eſt repréſenté combattant, & étouffant dans ſes bras le Lion de la forêt de Némée. La Légende ΗΡΑΚΛΗΙΩΝ, y eſt entière ſur le plus grand nombre, & quelquefois ſimplement les lettres initiales ΗΡΑ.

UNIVERSITÄTS-
BIBLIOTHEK
HEIDELBERG
http://digi.ub.uni-heidelberg.de/diglit/saintnon1783/0027
© Universitätsbibliothek Heidelberg
gefördert durch die
Gesellschaft der Freunde
Universität Heidelberg e.V.

MÉTAPONTE.

Les Hiſtoriens anciens ne nous ont pas laiſſé plus de détails, ni de faits plus intéreſſans ſur *Métaponte*. Son nom a fourni à ceux qui en ont voulu approfondir l'origine, pluſieurs conjectures qui nous paroiſſent dénuées de fondement. Quelques-uns, entre autres, ont cru qu'elle fut ainſi nommée à cauſe de ſa ſituation à l'oppoſite de la Grèce Aſiatique : *Metapontum quaſi tranſpontum dicta eſt.* Ce qu'il y a de plus vraiſemblable, c'eſt que l'établiſſement de cette Colonie fut également attribué aux Grecs, que la douceur du climat & la beauté du Pays attirèrent en Italie ſur toutes ſes Côtes. Elle devint ſur-tout célèbre, comme nous venons de le dire, par le ſéjour qu'y fit Pythagore, en ſe retirant de Crotone.

Il y a tout lieu de croire que *Métaponte* fut détruite par les Samnites qui la ravagèrent, ainſi que toute la Lucanie ; c'eſt près du lieu où eſt actuellement la petite Ville de *Torre di Mare* qu'elle étoit ſituée, mais on ignore également l'époque & les cauſes de ſa deſtruction. Il ne reſte plus aujourd'hui de l'ancienne *Métaponte* que les Ruines impoſantes d'un Temple qui, par ſa conſtruction, paroît être de la plus haute antiquité, on le croit même du temps de Pythagore.

Ce que nous pouvons encore regarder comme autant de Monumens, & de preuves de la puiſſance de cette ancienne Colonie, c'eſt la quantité conſidérable de ſes Médailles. *Métaponte* étoit une des Villes de la Grande-Grèce dont on en connoît le plus ; toutes portent pour revers, un ou deux Epis de bled, ce qui ne peut être regardé que comme le Symbole des richeſſes qu'elle avoit acquiſes par l'agriculture : les Hiſtoriens rapportent même à ce ſujet, que ſes Habitans envoyèrent en préſent au Temple de Delphes une Statue d'or qui repréſentoit l'Eté.

Quant aux variétés des Types de ces Médailles de *Métaponte*, ainſi qu'à la différence des métaux, il paroît que celles qui ſont en or ſont infiniment rares, ainſi que le moyen bronze, mais en argent & en petit bronze, elles ſont plus communes. Toutes aſſez généralement portent pour empreinte une Tête caſquée qui repréſente le Dieu Mars. Parmi ces Médailles il y en a auſſi beaucoup dont le Type eſt une Tête de Femme couronnée d'Epis de bled entrelacés, ce qui caractériſe abſolument Cérès, la Déeſſe du Labourage & de l'Agriculture, richeſſe principale de tout le Pays. L'on voit encore ſur quelques-unes l'Aigle de Jupiter ou la Chouette de Minerve, mais celles-ci ſont en petit nombre ; enfin on en coenoît une ſur laquelle on voit d'un côté une Tête de Mercure, le Dieu du

UNIVERSITÄTS-
BIBLIOTHEK
HEIDELBERG
http://digi.ub.uni-heidelberg.de/diglit/saintnon1783/0028
© Universitätsbibliothek Heidelberg
gefördert durch die
Gesellschaft der Freunde
Universität Heidelberg e.V.

Commerce, & de l'autre des Grains de bled, avec le Caducée & les lettres initiales METAΠ. Inſcription ordinaire à toutes les Médailles de *Métaponte*.

PŒSTUM.

Pæſtum ou *Poſſidonia*, bâti au-delà des rives du *Silare*, fut une Ville des plus renommées de la *Lucanie*. Les reſtes encore exiſtants de ſes Temples & de ſes Edifices, ne peuvent que donner une grande idée de ſon ancienne magnificence. L'enceinte de ſes murs, peu endommagés par le temps, étoit preſque quarrée; c'eſt dans cette enceinte que l'on voit les débris de pluſieurs Monumens publics, & particulièrement trois Temples d'Ordre Dorique, beaucoup plus entiers & plus conſervés peut-être qu'aucun Edifice de l'Antiquité; ils ſont compoſés & entourés de Colonnes d'une proportion courte, & d'une Architecture extrêmement grave & maſſive, mais qui n'aura pas peu contribué par là à leur conſervation.

Cette Ville de *Pæſtum* fut une des plus anciennes & un des premiers établiſſemens que les Grecs formèrent dans cette partie de l'Italie; auſſi paroît-il, d'après le ſentiment & les recherches de *Mazocchi*, qu'elle a pluſieurs fois changé de nom & de Maître. Ce ſavant Antiquaire penſe que cette ancienne Ville, fondée en premier lieu par les Phéniciens, porta d'abord le nom de *Pæſtan* ou *Peſitan*; que depuis, les Sybarites s'en étant emparés, après la deſtruction de *Sybaris*, lui donnèrent le nom de *Poſſidonia* qu'elle a porté fort long-temps, & qu'enfin elle ne prit celui de *Pæſtum* que vers les derniers temps & à l'époque où elle devint Colonie Romaine.

Quoi qu'il en ſoit de toutes ces ſavantes recherches, il y a lieu de croire que ſi l'origine de ces anciennes Villes Grecques fut à-peu-près égale, nous pouvons penſer que leur chûte & leur fin a été due aux mêmes cauſes, & arrivèrent à-peu-près aux mêmes époques. Nous avons vu qu'étant devenues également jalouſes de la puiſſance des Romains, & craignant d'être aſſervies chacune à leur tour, elles appellèrent Pyrrhus à leur ſecours, que ce fameux Roi d'Epire ayant réuni toutes les forces de la Grande-Grèce fit pendant ſix années une Guerre violente aux Romains, mais qu'après avoir eu quelques ſuccès il fut entièrement défait, l'an de Rome 478.

Ce fut ſans doute à cette époque que *Pæſtum* ſubit le ſort de preſque toutes ces Colonies Grecques. Sa ſituation & ſon Port ſur les bords de la Mer Thyrrénienne étant favorables aux Romains, ils y envoyèrent une Colonie s'y établir & en prendre poſſeſſion au nom de la République. Il paroît que de ce moment *Pæſtum*

reſta

UNIVERSITÄTS-
BIBLIOTHEK
HEIDELBERG
http://digi.ub.uni-heidelberg.de/diglit/saintnon1783/0029
© Universitätsbibliothek Heidelberg
gefördert durch die
Gesellschaft der Freunde
Universität Heidelberg e.V.

reſta fidèlement attachée aux Romains ; elle leur envoya des Ambaſſadeurs, & même des ſecours dans plus d'une occaſion. Ce qu'il y a de certain, c'eſt que les Monumens que l'on y voit encore, ainſi qu'une très-grande quantité de Médailles, dont nous nous occuperons dans un autre moment, atteſtent que les arts furent cultivés dans cette ancienne Ville & qu'ils y étoient même portés à une grande perfection.

VELIA.

A peu de diſtance de *Pœſtum*, il y avoit dans la Lucanie une Ville conſidérable qui ſe nommoit *Velia* ou *Helia* : elle étoit ſituée ſur le bord de la Mer à vingt-cinq milles de *Pœſtum*, & près d'une petite Rivière nommée aujourd'hui *Halenta*, dans l'endroit où eſt le Bourg de *Caſtel a Mare della Bruca*. Strabon nous dit que les Phocéens en furent les Fondateurs, & que la ſtérilité du Terrein où elle fut bâtie, ainſi que le voiſinage de la Mer, engagèrent les Habitans à ſe livrer au commerce maritime avec lequel ils acquirent de grandes richeſſes.

Tite-Live fait mention de cette ancienne *Velia*, & l'on peut croire, d'après Virgile, que ſon Port devoit être renommé de ſon temps, puiſqu'il le cite dans ſon Enéide, en parlant de *Palinure*, & de la prière que ce Pilote faiſoit à Enée de lui accorder les honneurs de la ſépulture.

> Eripe me his, invicte, malis ; aut tu mihi terram
> Injice, namque potes, portuſque require *Velinos* (1).
>
> Eneid. L. VI.

Il y a au reſte peu de Villes anciennes dont on ait une auſſi grande quantité de Médailles. Elles annoncent par la beauté de leur Type & leur grand caractère, une Ville riche & où les arts étoient perfectionnés. Toutes ont pour Inſcription le nom de ΥΕΛΗΤΩΝ, & preſque toutes portent une Tête de Minerve avec le Caſque, & au revers un Lion avec différens attributs. Souvent ce Lion eſt repréſenté devant un Cerf qu'il a terraſſé, ce qui ſans doute faiſoit alluſion à quelque conquête ou à quelque victoire remportée par les Habitans de *Velie*. Quelquefois elles portent pour Type une Tête de Jupiter, & au revers un Aigle, & plus ſouvent une Chouette.

---

(1) Ce Cap de *Palinure* avoit, ainſi que celui de *Miſène*, fourni à Virgile le ſujet d'une fiction dont il embellit ſon Poëme : il ſuppoſe qu'un Pilote d'Enée avoit péri près de ce Cap, & qu'il y fut inhumé ſuivant la promeſſe de la Sibylle. Nous voyons effectivement dans ce lieu un Cap très-connu qui en porte encore aujourd'hui le nom, *Capo di Palinuro*.

UNIVERSITÄTS-BIBLIOTHEK HEIDELBERG
http://digi.ub.uni-heidelberg.de/diglit/saintnon1783/0030
© Universitätsbibliothek Heidelberg
gefördert durch die Gesellschaft der Freunde Universität Heidelberg e.V.

SYBARIS.

L'ancienne Ville de *Sybaris* étoit ſituée à l'extrémité de la *Lucanie* ſur les bords du Golfe de *Tarente*, près du Fleuve *Sybaris* qui lui donna ſon nom, & qui ſéparoit ſon Territoire d'avec le *Brutium*. Le Père *Magnan* & quelques Auteurs placent cette Ville, ou au moins le lieu où elle étoit ſituée, dans la dernière diviſion de la Grande-Grèce. Mais indépendamment de ce que le ſite délicieux de la Plaine où étoit *Sybaris* ne nous a point paru devoir faire partie d'un Pays montagneux, comme eſt preſque en totalité cette extrémité de l'Italie qui formoit le *Brutium*, les mœurs efféminés de ces anciens Habitans nous ont paru ſi fort contraſter avec le caractère âpre & ſauvage des Brutiens, que nous avons cru ne pouvoir les confondre (1).

Strabon & Athenée ſont les Hiſtoriens de l'antiquité dans leſquels on trouve le plus de détails ſur cette Colonie. Elle dut au luxe & à la molleſſe ſa célébrité & ſa perte. Le premier de ces Hiſtoriens, dans ſa deſcription de l'Italie, dit que *Sybaris* étoit à deux cents ſtades de *Crotone*, qu'elle avoit été bâtie par les *Athéniens*, & qu'elle étoit ſituée entre deux Fleuves, le *Sybaris* & le *Crathis* qui ſe jettent l'un & l'autre dans le Golfe de *Tarente*; il ajoute que cette Ville s'éleva à un tel point de grandeur qu'elle commandoit à quatre Nations voiſines, que vingt-cinq autres Villes en dépendoient, & que ſon enceinte occupoit un eſpace de cinquante ſtades. Le même Hiſtorien raconte qu'elle ſe vit en état de mettre trois cents mille hommes ſous les armes pour faire la Guerre aux Crotoniates.

Il eſt plus que probable que Strabon exagère la puiſſance des Sybarites, au moins du côté de la population; mais ce dont nous ne pouvons douter, c'eſt que *Sybaris* ne ſe ſoit ſur-tout rendue célèbre dans l'antiquité par les recherches de ſes Habitans dans toutes les jouiſſances de la vie. » C'eſt là (dit Athenée) que le » bruit & le travail des Artiſans qu'on entend dans toutes les Villes, ainſi que » le chant du Coq, ſont interdits comme un déſordre public : c'eſt là que, » livrés au ſommeil, à l'amour & à toutes les voluptés, les hommes cherchent » à embellir le court paſſage de la vie par toutes les ſenſations agréables «.

Des parfums délicieux, des bains qui rendoient la peau plus ſenſible à toutes les impreſſions extérieures, toutes les délices de l'amour, des feſtins animés par des vins exquis rempliſſoient, pour ces efféminés Sybarites, tous les inſtans de la vie qu'ils ne donnoient pas au ſommeil. L'on ſait que dans les deſcriptions que les Auteurs anciens ſe ſont plu à nous faire de leur molleſſe & de leur ſenſualité,

(1) Nous nous conformons d'ailleurs en cela à la Carte même de l'Italie ancienne faite par M. Danville en 1764.

UNIVERSITÄTS-
BIBLIOTHEK
HEIDELBERG
http://digi.ub.uni-heidelberg.de/diglit/saintnon1783/0031
© Universitätsbibliothek Heidelberg
gefördert durch die
Gesellschaft der Freunde
Universität Heidelberg e.V.

ils ont été juſqu'à nous dire, que dans leurs lits jonchés de roſes une feuille ſéchée ou roulée les importunoit.

Une Nation ainſi amollie par tous les genres de volupté, devoit être bientôt ſubjuguée par ſes Voiſins. On trouve dans Diodore de Sicile l'origine de la Guerre qui s'éleva entre les Sybarites & les Crotoniates, à la ſuite d'une diviſion ſurvenue à *Sybaris* & dont il importe peu de ſavoir le ſujet. *Thelys*, Préteur de cette Ville, très-accrédité & très-puiſſant auprès du Peuple, le porta à proſcrire cinq cents Citoyens des plus diſtingués dont il craignoit le crédit ou les richeſſes, & fit confiſquer leurs biens. Ces infortunés ſe retirèrent à *Crotone* où l'on voulut bien les recevoir. *Thelys* irrité de ce que les Crotoniates avoient donné un aſyle aux victimes de ſa haîne, leur envoya des Députés pour les ſommer de rendre les Exilés, & leur ſignifier que l'on regarderoit leur refus comme une déclaration de Guerre.

L'affaire fut portée au Sénat de *Crotone* où ſe trouvoit Pythagore; ce Philoſophe prit vivement la défenſe de ces malheureux, & ſoutint que ce ſeroit une lâcheté indigne des Crotoniates que d'abandonner ainſi ceux qu'ils avoient pris ſous leur protection. L'avis de Pythagore prévalut & la Guerre fut décidée; cependant on voulut encore tenter toutes les voies de conciliation, & on envoya trente Citoyens en Ambaſſade à *Sybaris* (1).

Les mêmes Hiſtoriens ajoutent que contre le droit de l'humanité & celui des gens, ces Ambaſſadeurs furent égorgés ſur des prétextes frivoles, & que pour comble d'horreur, les Sybarites jettèrent leurs corps dans les foſſés de leur Ville où ils reſtèrent ſans ſépulture. *Crotone* révoltée d'une telle barbarie, mit ſur pied une armée nombreuſe, & *Milon*, cet athlète célèbre par ſon courage & ſes forces extraordinaires, fut chargé d'en aller tirer la vengeance la plus éclatante.

Ces Guerriers redoutables n'eurent pas de peine à triompher d'une Nation molle & efféminée, & l'on voit dans *Athenée* & *Strabon*, que non contents de leur victoire, ces terribles Crotoniates voulurent exterminer entièrement une Ville qui leur étoit devenue en horreur. Pour en détruire juſqu'aux moindres traces, ils imaginèrent de creuſer de larges canaux dans leſquels ils raſſemblèrent les deux Fleuves dont *Sybaris* étoit entourée, leurs flots y étant réunis, ſe précipitèrent ſur cette malheureuſe Ville, en renverſèrent les murs & les

(1) *Erat vero illa tempeſtate Prætor quidam Populi, nomine Telys. Is potentiſſimum quemque ad Populum criminando, hoc tandem apud Sybaritas obtinuit, ut Civium quingentos opulentiſſimos Urbe ejicerent, bonaque eorum publicarent. Exules hi Crotonem petunt & ad aras confugiunt. Mox Telys Legatos Crotonem mittit qui denunciarent ut vel dedant exules vel bellum à Sybaritis expectent. Advocata igitur concione, & ad deliberandum ratione propoſita, utrum dedi ſupplices, an vero bellum ſuſcipere contra potentiores expediret? Pythagora Philoſopho ſupplices protegendo ſuadente, bellum decreverunt.* Diod. Sicil. L. XII.

UNIVERSITÄTS-
BIBLIOTHEK
HEIDELBERG
http://digi.ub.uni-heidelberg.de/diglit/saintnon1783/0032
© Universitätsbibliothek Heidelberg
gefördert durch die
Gesellschaft der Freunde
Universität Heidelberg e.V.

couvrirent de ſable & de fange, à tel point que l'on cherche envain le lieu où elle a pu exiſter. Telle fut la fin funeſte de la fameuſe *Sybaris* (1).

Quelque temps après ſon entière deſtruction, les reſtes de ſes Habitans, errants, fugitifs, ſe réunirent pour la rebâtir, & demandèrent des ſecours à *Lacédémone*. Cette République, plus ſage qu'avide de nouveautés, rejetta les propoſitions des Sybarites qui implorèrent alors la puiſſance d'*Athènes*: *Athènes* plus entreprenante, accepta les conditions avantageuſes que les Sybarites faiſoient à ceux qui voudroient concourir avec eux à la conſtruction d'une nouvelle Ville. L'on équipa dix Vaiſſeaux, & *Zenocrite* fut mis à la tête de l'expédition ; quelques *Achéens*, Habitans du *Péloponèse*, ſe joignirent encore aux Sybarites, & tous enſemble ayant abordé à peu de diſtance de l'endroit où étoit l'ancienne Ville, ils choiſirent pour la reconſtruire une Plaine fertile & ſituée près d'une Fontaine que l'on nommoit *Thuria*. Ce fut ſans doute le nom de cette Fontaine qui fut cauſe que la nouvelle *Sybaris* prit celui de *Thurium* qu'elle porta depuis cette époque, ainſi que nous le voyons ſur un grand nombre de Médailles de cet ancien Peuple. Il paroît que la nouvelle Ville fut bientôt élevée, & qu'elle devint même en peu de temps riche & opulente.

Une Colonie formée d'Habitans dont les mœurs, le langage & les opinions étoient ſi différens, ne devoit pas jouir long-temps d'une grande tranquillité.

---

(2) L'Hiſtorien *Athenée* nous a laiſſé ſur le luxe & la molleſſe de cet ancien Peuple, des détails qui ſont à peine croyables ; c'eſt lui qui nous peint ſur-tout ces Sybarites au milieu des délices dans leſquels ils paſſoient leurs jours, vêtus de robes de pourpre, & les cheveux treſſés avec des tiſſus d'or. La laine de *Milet* qui dans ce temps-là étoit regardée comme la plus fine & la plus moëlleuſe, étoit la ſeule qu'ils employaſſent pour leurs habillemens. Une couronne d'or étoit le prix de celui qui avoit donné le repas le plus ſomptueux, & ſon nom étoit publié avec éloge par les Hérauts, dans les Aſſemblées & dans les Jeux publics. Les Femmes étoient invitées ſouvent une année d'avance, afin de leur ménager le temps de paroître à ces repas avec plus de magnificence, & avec tout l'éclat qu'elles pouvoient tirer de leur parure ; & pour qu'aucune intempérie de l'air ne pût en troubler la volupté, les Sybarites avoient imaginé de faire conſtruire ſous terre de vaſtes ſalles pour y être plus à l'abri de la chaleur. Ceux qui inventoient quelques mêts nouveaux étoient les ſeuls que l'Etat regardât comme ſes bienfaiteurs ; l'émulation n'avoit point d'autre but, & ſi quelques Artiſtes étoient diſtingués dans cette Ville corrompue, c'étoient les Parfumeurs, les Cuiſiniers, tous ceux dont les talens & l'induſtrie pouvoient flatter le goût & la ſenſualité.

Les Pêcheurs, ceux qui fourniſſoient les eſpèces de poiſſons les plus rares, étoient exempts de toute impoſition publique, ainſi que ceux qui mettoient en œuvre la ſorte de coquillage que l'on employoit alors pour la teinture de pourpre. Enfin les Hiſtoriens citent parmi les Hommes célèbres qui s'étoient fait un nom à *Sybaris*, un certain *Alcyſthènes* pour avoir fait une Tunique de plumes réunies avec tant d'art, qu'elles repréſentoient diverſes figures des Dieux, d'Oiſeaux, d'Animaux du Pays. Des perles bien moins rares & moins précieuſes que l'ouvrage même, l'embelliſſoient encore ; cette Tunique fut vendue cent vingt Talents, ce qui devoit être un prix exceſſif, ſuivant la valeur que l'on s'accorde à donner au Talent des Anciens.

Une des dépenſes, & un des goûts les plus chers des Sybarites, c'étoit, à ce que nous aſſurent pluſieurs Hiſtoriens, de ſe procurer, à grands frais, des Singes & des Nains. Les plus étranges & les plus diffornes étoient les plus recherchés.

Les

UNIVERSITÄTS-
BIBLIOTHEK
HEIDELBERG
http://digi.ub.uni-heidelberg.de/diglit/saintnon1783/0033
© Universitätsbibliothek Heidelberg
gefördert durch die
Gesellschaft der Freunde
Universität Heidelberg e.V.

Les Sybarites, comme anciens Poſſeſſeurs du Pays, voulurent en être les Légiſlateurs, & s'arroger le droit de faire exécuter les Loix. Ils s'emparèrent encore des Terres les plus fertiles & les plus voiſines de la Ville. Une ambition auſſi injuſte leur devint funeſte, & les rendit ſi odieux aux autres Citoyens qu'ils les maſſacrèrent tous dans une ſédition.

Depuis ce temps, *Denys*, Tyran de *Syracuſe*, forma le deſſein de s'emparer de *Thurium*, mais la Flotte qu'il avoit armée ayant été battue par une violente tempête, il fut obligé de renoncer à ſon projet. La crainte de ce nouvel Ennemi engagea les Thuriens à chercher un appui dans une alliance qu'ils firent avec les Romains. Ceux-ci leur envoyèrent le Conſul *Fabricius* pour les défendre, non-ſeulement contre *Denys*, mais même contre les Brutiens leurs voiſins, ainſi que contre les Lucaniens qui leur faiſoient la Guerre. Ce fut alors que cette Ville changea encore de nom pour la troiſième fois, elle prit celui de *Copia* que lui donnèrent les Romains, & qui, à ce que l'on peut croire, ſemble faire alluſion à l'extrême abondance de ſon Territoire.

Les plus anciennes Médailles de *Sybaris* ſont fort rares, elles repréſentent toutes un Bœuf avec la tête recourbée ſur le côté ; la plupart ſont de l'eſpèce qu'on diſtingue ſous le nom d'*incuſes*, c'eſt-à-dire qu'elles ſont frappées en creux, & ſur le revers elles portent en ſaillie la même figure du Bœuf. Pour toute Légende l'on n'y voit que les deux lettres initiales ΣΜ écrites de droite à gauche ſuivant le plus ancien uſage des Grecs & le *ſigma* renverſé, c'eſt-à-dire Μ au lieu de Σ. On n'en connoît qu'en argent, fort peu en bronze, & point en or.

Les Médailles de *Thurium*, quoique fort rares, ſont en plus grand nombre, ſoit en argent, ſoit en bronze ; car en or elles ſont auſſi de la plus grande rareté. Toutes ſont frappées d'une Tête de Minerve caſquée, & au revers un Taureau dans l'action de combattre, quelques-unes ont pour Type un Trépied, une Lyre ou un Trophée d'armes.

Les Médailles de *Sybaris* ſous le nom de ΚΟΠΙΑ, portent toutes une Tête de Mars ou d'Hercule, coëffée de la Tête du Lion, & au revers une Corne d'Abondance ; on n'en connoît qu'en petit bronze.

UNIVERSITÄTS-
BIBLIOTHEK
HEIDELBERG
http://digi.ub.uni-heidelberg.de/diglit/saintnon1783/0034
© Universitätsbibliothek Heidelberg
gefördert durch die
Gesellschaft der Freunde
Universität Heidelberg e.V.

DE L'ANCIEN BRUTIUM,

AUJOURD'HUI

LA CALABRE CITÉRIEURE ET ULTÉRIEURE.

Il ne nous reſte actuellement à parler que du Pays des Brutiens, cette Péninſule qui forme l'extrémité de l'Italie méridionale. Elle eſt entourée d'un côté par le Golfe de *Tarente*, & de l'autre par la Mer Tyrrhénienne. C'eſt la partie du Royaume de Naples connue aujourd'hui ſous le nom de Calabre, citérieure & ultérieure. Ses Villes principales étoient autrefois *Pandoſia*, *Petilia*, *Croton*, *Syllacium*, *Themeſa*, *Terina*, *Hypponium* ou *Valentia*, *Locri* & *Rhegium*.

Il paroît que les Brutiens furent les Peuples de la Grande-Grèce les plus adonnés à la Guerre & les plus courageux ; ils étoient l'effroi de leurs Voiſins & devinrent très-puiſſans par les conquêtes qu'ils firent ſur les meilleures Contrées de cette partie de l'Italie. Après s'être ſéparés des Lucaniens dont ils deſcendoient, ils s'en déclarèrent bientôt les ennemis, & remportèrent ſur eux tous les avantages que la valeur & l'exercice continuel des armes devoient leur procurer. Ils ravagèrent leurs champs, pillèrent leurs troupeaux, brûlèrent leurs habitations & ne leur donnèrent la paix qu'à des conditions onéreuſes.

Juſtin nous a conſervé quelques détails ſur l'éducation qu'ils donnoient à leurs enfans. Au ſein des forêts, parmi les Pâtres, ils les endurciſſoient dès leur plus bas-âge à la fatigue, ſans vêtemens, ſans feu, expoſés à toutes les intempéries de l'air, aux attaques imprévues des bêtes féroces, enfin à cette lutte perpétuelle de la nature contre l'homme ſauvage.

Ces jeunes Elèves de la néceſſité exerçant ainſi toutes leurs forces, contractoient de bonne-heure cette vigueur & cette âpre rudeſſe qui fit ſeule les Guerriers dans les temps, où le ſuccès, & tout l'art de la Guerre ne dépendoit que de l'agilité & de la force du corps. Habitans ſauvages des forêts dans leſquelles ils paſſoient leur vie entière, ces Barbares n'avoient d'autre nourriture que le gibier qu'ils tuoient à la chaſſe, d'autre boiſſon que l'eau des fontaines, ou le lait de leurs troupeaux, & même, diſent quelques Auteurs, le ſang des bêtes féroces. Redoutables aux Nations voiſines par leurs excurſions continuelles, ils les forcèrent à chercher des ſecours & des vengeurs dans la Sicile. Telle eſt la peinture que nous trouvons dans tous les anciens Auteurs, de la vie & du caractère des premiers Habitans du *Brutium*.

UNIVERSITÄTS-
BIBLIOTHEK
HEIDELBERG
http://digi.ub.uni-heidelberg.de/diglit/saintnon1783/0035
© Universitätsbibliothek Heidelberg
gefördert durch die
Gesellschaft der Freunde
Universität Heidelberg e.V.

Denys, Tyran de Syracuſe, fatigué des plaintes que lui portoient les Alliés des Terres Italiques contre les Brutiens, leva une armée pour exterminer ces ennemis de la paix publique ; mais trop foible pour attaquer une Nation ſi redoutable, ſon entrepriſe échoua, & depuis cette époque, la puiſſance des Brutiens s'accrut de plus en plus. Nous voyons dans l'Hiſtoire qu'ils taillèrent en pièces l'armée d'*Alexandre*, Roi des Moloſſes, lorſqu'il alloit au ſecours des Tarentins.

PANDOSIA ET CONSENZA OU BRETTIA.

Les Géographes & les Hiſtoriens ſont partagés ſur la ſituation exacte de *Pandoſia* ; quelques-uns, & Pline, entre autres, nous diſent qu'elle faiſoit partie de la *Lucanie* ; d'autres la placent dans le *Brutium*, à peu de diſtance de *Conſenza*, que l'on a auſſi nommée *Brettia*. De toutes ces Villes, autrefois célèbres, à peine nous reſte-t-il aujourd'hui que des noms & quelques ruines éparſes. Elles étoient ſûrement ſituées à peu de diſtance de la Mer Tyrrhénienne dans la partie du *Brutium* dont *Conſenza* étoit autrefois la capitale, ainſi que l'on n'en peut douter d'après ce paſſage de Strabon qui, dans la deſcription qu'il fait de ce Pays, nous dit préciſément. *Inde ſequitur Conſentia, Brutiorum caput ; paulum ſupra ſita eſt Pandoſia, caſtellum validum, juxta quod Alexander Moloſſus periit* (1).

Il nous reſte très-peu de Médailles de cette ancienne Ville de *Pandoſia*. L'Ouvrage intitulé *Brutia Numiſmatica* ne nous en préſente que trois, qui ſont en argent. Sur l'une, c'eſt une Tête aux cheveux rayonnants, & pour revers, un Trépied avec l'Inſcription ΠΑΝΔΩΣΙΕΩΝ. Sur une autre Médaille ſe voit le même Bœuf qu'aux plus anciennes de *Sybaris* & dans la même attitude, avec un autre Trépied pour revers. Une autre petite Médaille de *Pandoſie* porte pour empreinte de chaque côté une Tête, l'un d'un Guerrier ou du Dieu Mars, & l'autre une Tête de Femme avec la Couronne Murale ou Civique, & la même Inſcription ΠΑΝΔΩΣΙΕΩΝ.

Quant aux Médailles de *Conſenza*, on n'en connoît point qui ſoient déſignées autrement que par le monogramme ⋗B qui ſe trouve joint à l'Inſcription ΒΡΕΤΤΙΩΝ, ce qui ſembleroit prouver encore plus poſitivement que cette Ville étoit regardée

---

(1) Tite-Live dit qu'Alexandre, Roi des Moloſſes, fut conſulter l'Oracle de Dodone ſur le lieu de ſa mort, & qu'il en eut pour toute réponſe, de prendre garde à ne point aller à *Pandoſia* proche le Fleuve Acheron. Comme il y avoit une autre Ville de ce nom plus connue en Epire auprès de laquelle couloit un Fleuve Acheron, Alexandre ne penſa point à *Pandoſia* ſituée en Italie, où ayant été appellé au ſecours des Tarentins contre les Lucaniens & les Brutiens, il trouva la mort en voulant l'éviter.

Tit. Liv. L. VIII.

UNIVERSITÄTS-
BIBLIOTHEK
HEIDELBERG
http://digi.ub.uni-heidelberg.de/diglit/saintnon1783/0036
© Universitätsbibliothek Heidelberg
gefördert durch die
Gesellschaft der Freunde
Universität Heidelberg e.V.

comme la Métropole de tout le Pays des Brutiens. Au reſte, toutes les Médailles connues de cet ancien Peuple, & qui ſont en très-grand nombre, atteſtent que c'eſt avec raiſon que tous les Hiſtoriens nous l'ont peint comme très-belliqueux & paſſant ſa vie dans les combats, puiſque preſque toutes repréſentent ou un Guerrier armé d'une lance & prêt à combattre, ou une Victoire couronnant un Trophée d'armes, ou bien Jupiter lançant la foudre; & ſur les revers, c'eſt tantôt une Tête de Mars ou d'Hercule, ou enfin une Pallas armée de la lance & du bouclier & dans l'action de courir au combat.

Une grande partie de ces Médailles des Brutiens porte encore pour empreinte la figure d'un Crabe, eſpèce d'Ecreviſſe de Mer, & de l'autre côté une Tête de Mars, & quelquefois coëffée par le même Animal au lieu de caſque. Ce qui paroît être une ſorte d'Emblême, pour déſigner par le nombre des bras & des pinces dont le Crabe eſt armé, la force & la volonté toujours active de conquérir. Peut-être auroit-on voulu auſſi indiquer par cet Emblême la patience & le courage de ce Peuple pour ſoutenir les travaux & les fatigues de la Guerre.

THEMESA.

En ſuivant la Côte & deſcendant le long de la Mer Tyrrhénienne, l'on rencontre encore les Ruines de pluſieurs anciennes Villes; une des plus conſidérables, ſelon Strabon, fut *Themeſa* ou *Thempſa*, dont le nom moderne eſt *Amantea*, ſituée ſur le bord de la Mer. Cette Ville, citée par Homère & Ovide pour l'abondance de ſes mines de cuivre & de fer, fut bâtie & habitée par les Auſoniens; mais les Brutiens s'en emparèrent dans la ſuite & la poſſédèrent juſqu'à l'arrivée des Romains. Les richeſſes de cette Ville attirèrent l'attention & l'avarice du Préteur *Verrès* que Cicéron a rendu fameux par ſes harangues.

Les Médailles de *Themeſa* ſont extrêmement rares; l'on n'en connoît que trois rapportées dans le *Brutia Numiſmatica*. Sur la première, c'eſt une Tête d'Homme, les cheveux courts & ceints d'un bandeau; au revers, on voit une Tête de Lion, la gueule ouverte & menaçante, avec l'Inſcription ΤΕΜΕΣΕΩΝ. Sur la ſeconde, une Femme aſſiſe ſur un Trophée d'Armes & entourée de pluſieurs branches de laurier, ſemble déſigner la Figure d'une Victoire. Elle porte la même Inſcription de *Themèſe*; le revers de cette Médaille repréſente un Temple qui ſans doute a pu avoir rapport à quelque Edifice exiſtant anciennement dans cette Ville; & la Légende eſt ΒΡΕΤΙΩΝ. Enfin ſur la troiſième, c'eſt le même Temple, avec la même Inſcription, & au revers la Figure d'un Gladiateur.

TERINA.

UNIVERSITÄTS-
BIBLIOTHEK
HEIDELBERG
http://digi.ub.uni-heidelberg.de/diglit/saintnon1783/0037
© Universitätsbibliothek Heidelberg
gefördert durch die
Gesellschaft der Freunde
Universität Heidelberg e.V.

TERINA.

A très-peu de distance de Themesa, & sur la même Côte, on apperçoit les Ruines fort étendues d'une autre Ville qui se nommoit *Terina*. Elle étoit placée sur une hauteur & entourée de Fortereſſes qui furent rasées par Annibal. Les Historiens ne nous donnent aucuns détails sur cette ancienne Ville, & cependant il paroît par ses Médailles, qui sont en assez grand nombre & presque toutes en argent, que les arts y étoient très-cultivés. L'on y voit pour Type une Tête de Divinité qui ne paroît distinguée par aucun attribut. Sur quelques-unes elle est entourée de deux branches d'olivier, qui suivent & font le tour de la Médaille; & au revers, une Victoire ailée tenant une Couronne à la main ou un Caducée, & quelquefois un Oiseau : l'Inscription est ΤΕΡΙΝΑΙΩΝ.

HYPPONIUM.

Cette Ville fut encore une des plus célèbres de la Grande-Grèce; on croit qu'elle fut d'abord fondée par les Locriens, ensuite possédée par les Brutiens & de là elle passa sous la domination des Romains. A cette époque, *Hypponium* changea de nom & s'appella *Valentia*. Elle étoit située sur une hauteur & dans le même lieu où est aujourd'hui la petite Ville de *Monte Leone*. La beauté de ses prairies, toujours émaillées de fleurs, fit dire à la Fable que Proserpine qui avoit à *Hyppone* un Temple célèbre y venoit cueillir des bouquets : & de là vint, à ce qu'on a prétendu, l'usage anciennement établi parmi les Femmes de cette Ville d'aller cueillir elles-mêmes les fleurs dont elles composoient des guirlandes pour se parer les jours de fêtes. Les plaines d'*Hyppone* étoient souvent au lever du soleil couvertes de jeunes beautés qui y cherchoient une parure simple & fraîche comme elles-mêmes. C'est-là que *Gelon* fit planter & décorer cet agréable Verger auquel il donna le nom de *Corne d'Amalthée* (1).

Un grand nombre de Médailles de l'ancienne *Hyppone* portent pour empreinte une Tête de Pallas, ou Minerve casquée, & au revers, la Figure de la Victoire

---

(1) Il paroît que le nom de *Corne d'Amalthée* fut donné par les Anciens à plusieurs Contrées d'une extrême fécondité. On connoît l'origine que la Fable avoit donné à cette dénomination de la Corne d'Amalthée; la Chèvre *Amalthée* ayant nourri Jupiter, l'Antiquité la mit par reconnoissance au rang des Constellations, & ses Cornes furent changées en Cornes d'Abondance, comme ayant le don & la vertu de créer tous les fruits & des richesses de toute espèce. Nous voyons encore dans quelques anciens Auteurs, & Diodore surtout, que plusieurs lieux célèbres par leur fertilité comme pouvoit être *Hypponium*, furent ainsi nommés dans l'antiquité. *Et quoniam ea Regio esset vineis cæterisque fructiferis arboribus referta, Amalthea cornu eam dixere. Propterea & posteri homines ob tam copiosamque fructibus regionem ab ea similitudine Amalthea Cornu appellarunt.* Diod. Sic. Rerum antiq. L. III.

UNIVERSITÄTS-
BIBLIOTHEK
HEIDELBERG
http://digi.ub.uni-heidelberg.de/diglit/saintnon1783/0038
© Universitätsbibliothek Heidelberg
gefördert durch die
Gesellschaft der Freunde
Universität Heidelberg e.V.

tenant une Couronne. Ou bien c'eſt une Tête de Jupiter, & de l'autre côté un Vaſe entre différens attributs; ſouvent c'eſt une Corne d'Abondance, quelquefois grouppée & liée avec la Foudre de Jupiter. Mais cette dernière empreinte ſe voit ſeulement à l'époque où la Ville d'*Hypponium* prit le nom de *Valentia* qui eſt écrit ſur ſes Médailles; temps où, comme venons de le dire, elle fut au pouvoir des Romains. Cicéron ſéjourna quelque temps dans cette Ville, lorſque, pour éviter le reſſentiment de *Sylla* contre lequel il avoit déclamé avec véhémence, il prit le parti de voyager. On peut remarquer à cette occaſion que l'Orateur en nous racontant ſon Voyage, fait l'éloge de l'hoſpitalité & de l'accueil qu'il reçut des Habitans de la Grande-Grèce par toutes les Villes où il paſſa.

PETILIA.

Revenons actuellement ſur les Côtes de la Mer Adriatique, & nous trouverons *Petilia*, une des premières Villes du *Brutium*, ſituée entre *Sybaris* & *Crotone*. Les Antiquaires & les Géographes modernes ſont peu d'accord ſur la ſituation de cette ancienne *Petilia*. Cette diverſité d'opinions n'eſt venue que de ce qu'il y a eu deux Villes de ce nom dans la Grande-Grèce : nous ne pouvons douter d'après Strabon & Diodore, qu'il n'y en ait eu une dans la *Lucanie* (1), mais elle fut moins célèbre apparemment, que celle qui étoit ſituée dans le *Brutium*, au lieu même où eſt la petite Ville de *Strongoli*, conſtruite en grande partie de ſes ruines & de ſes débris.

Nous voyons dans *Tite-Live* que *Petilie* ſe rendit fameuſe par le ſiége qu'en fit Annibal; ſes Habitans ſe défendirent avec valeur pendant pluſieurs mois, & ne ſe rendirent aux Carthaginois que faute d'avoir été ſecourus par les Romains, & après avoir ſupporté toutes les horreurs de la famine. On lit dans l'Hiſtoire que ces infortunés Habitans, réduits à vivre de cuirs d'animaux, d'herbes, de racines ou d'écorces d'arbres, défendirent leur Ville tant qu'ils eurent aſſez de force pour monter ſur les murailles & y ſoutenir le poids de leurs armes (2).

Sur le plus grand nombre des Médailles de *Petilie*, l'on voit un Jupiter lançant la foudre, ou une Tête d'Apollon couronnée de laurier; au revers, un

(1) *Petilia quidem Metropolis Lucanorum putatur, ſatis ad hoc tempus incolarum habens.* Strab. L. VI.

(2) *Petellia in Bruttiis, aliquot poſt menſibus quam capta oppugnari erat, ab Himilcone, prefecto Annibalis, expugnata eſt. Multoque ſanguine ac vulneribus ea Pœnis victoria ſtetit: nec ulla magis vis obſeſſos, quam fames expugnavit. Abſumptis enim frugum alimentis, carniſque omnis generis quadrupedum, ſutrina poſtremo coriis, herbiſque & radicibus, & corticibus teneris, ſtricliſque rubis vixere; nec antequam vires ad ſtandum in muris, ferendaque arma deerant, expugnati ſunt.* Tit. Liv. XXIII.

UNIVERSITÄTS-
BIBLIOTHEK
HEIDELBERG
http://digi.ub.uni-heidelberg.de/diglit/saintnon1783/0039
© Universitätsbibliothek Heidelberg
gefördert durch die
Gesellschaft der Freunde
Universität Heidelberg e.V.

Trépied, ou la Figure de la Victoire tenant une Couronne, & pour Inſcription ΠΕΤΕΛΗΝΩΝ. Sur quelques autres, l'on voit une Tête de Jupiter avec la Foudre & la même Inſcription, & de l'autre côté une Tête d'Hercule avec ſa maſſue.

CROTONE.

Les Hiſtoriens ſont ſi partagés ſur l'origine de *Crotone*, leurs opinions ſont ſi peu fondées, qu'on ne ſait à laquelle s'arrêter. Les uns croyent qu'Hercule en fut le Fondateur, d'autres un certain *Croton* de *Samotrace*, une des Iſles de l'Archipel, d'autres enfin veulent que ce ſoit le vaillant *Diomède*. Si l'on s'en rapportoit à ce que nous repréſente le plus grand nombre de ſes Médailles, on pourroit être tenté de croire au moins qu'Hercule y a eu grande part, puiſque ſur preſque toutes on voit la Tête de ce Héros, ou ſa peau de Lion, ou ſimplement une maſſue. Mais à cet égard toutes ces Médailles ne prouveroient rien, ſi ce n'eſt que ce demi-Dieu avoit eu des Temples à *Crotone*, & que cet ancien Peuple ne faiſoit preſque point frapper de Monnoie qu'il n'y eût quelque attribut d'Hercule, pour faire alluſion ſans doute à la force de ſes Guerriers.

Quoi qu'il en ſoit, nous ne pouvons douter d'après tous les anciens Hiſtoriens, que *Crotone* n'ait été une des plus puiſſantes Villes de la Grande-Grèce; elle étoit d'une ſi grande étendue, ſelon le témoignage de Pline, qu'à l'époque de l'arrivée de Pyrrhus en Italie, ſes murs formoient un circuit de quatre-vingt-dix-neuf ſtades (1). Ce qu'il y a encore de conſtant, c'eſt que cette Ville étoit devenue ſi célèbre dans toute la Grèce par la force & l'adreſſe de ſes Athlètes qu'elle donna lieu à cet *Adage* ſi connu dans l'antiquité, que *le dernier des Crotoniates étoit le premier d'entre tous les Grecs*. L'on vit effectivement très-ſouvent ſes Habitans remporter les prix des Jeux Olympiques, & une année les ſept Vainqueurs furent ſept Crotoniates.

---

(1) Le ſtade des Grecs étoit, ſuivant Pline, de ſix cents vingt-cinq pieds de longueur ou cent quatre toiſes. Tite-Live dit que *Crotone* avoit douze milles de circonférence, ce qui feroit environ quatre de nos lieues. Cette étendue n'auroit rien d'incroyable, ſi, comme le diſent Valère-Maxime & Diodore, cette Ville pouvoit armer plus de cent mille combattans. Il eſt dit encore dans ces mêmes Hiſtoriens que dans le nombre de ſes Magiſtrats on comptoit mille Sénateurs. Cicéron regardoit *Crotone* comme la plus belle Ville de l'Italie; & l'ancien Commentateur de Théocrite, après avoir peint d'après ce Poète la richeſſe & la fertilité de ſon ſol, fait ſur-tout mention de la force prodigieuſe & des exploits inconcevables de pluſieurs de ſes Athlètes.

Laudo Crotonem pulchra Civitas
Et Orientale Lacinium, ubi quidam pugil
Ægon octogintâ ſolus comedit panes.
Illic & taurum de monte duxit
Capiens ungulâ & dedit Amaryllidi.

UNIVERSITÄTS-BIBLIOTHEK HEIDELBERG
http://digi.ub.uni-heidelberg.de/diglit/saintnon1783/0040
© Universitätsbibliothek Heidelberg
gefördert durch die Gesellschaft der Freunde Universität Heidelberg e.V.

Tous les anciens Auteurs conviennent que la température de *Crotone* étoit parfaitement ſalubre, & Pline, entre autres, nous aſſure qu'elle n'avoit jamais éprouvé aucune maladie contagieuſe ; de ſorte que l'on pourroit croire que cette extrême ſalubrité de l'air a pu contribuer autant à la vigueur de ſes Athlètes, que le ſoin qu'ils prenoient d'endurcir leurs corps par les exercices les plus pénibles.

Nous pouvons nous rappeller avec quelle barbarie ces redoutables Crotoniates triomphèrent des Sybarites, & tirèrent la plus terrible vengeance de l'outrage fait à leurs Ambaſſadeurs : mais il ſemble que ce triomphe même qu'ils ne devoient qu'à leur courage, à la ſévérité & à l'auſtérité de leurs mœurs, ſoit devenu l'époque de leur chûte & de la ruine de leur République. Bientôt ce même luxe qui avoit perdu *Sybaris*, s'introduiſit à *Crotone*, ſes Chefs ne paroiſſoient plus que ſous la pourpre, & une couronne d'or ſur la tête.

Dès ce moment tous les exercices du corps furent négligés ; l'amour de la gloire, le reſſouvenir de leurs triomphes paſſés ceſsèrent de les animer : énervés par le luxe & la molleſſe, ces terribles Crotoniates ne furent plus que des hommes ordinaires, & une Guerre qu'ils eurent à ſoutenir contre les Locriens fut le terme de leur puiſſance & l'époque de leur deſtruction. Ces Locriens, quoique très-inférieurs en nombre, combattirent en déſeſpérés, & quoiqu'ils ne fuſſent que quinze mille, ils défirent les Crotoniates au nombre de plus de cent mille Combattans. Le paſſage de *Juſtin* eſt formel ſur ce fait ; & jamais *Crotone* depuis cet échec ne put ſe relever ni réparer ſes forces (1).

Nous avons déja vu en parlant de Pythagore, que *Crotone* dans ſa ſplendeur avoit été une de ces anciennes Villes Grecques où ce grand-Homme avoit établi ſon Ecole la plus renommée, & que ce qui avoit particulièrement caractériſé ces Gymnaſes célèbres, étoit ſur-tout d'avoir réuni les exercices du corps à l'étude de toutes les ſciences. On ne peut même douter que ce ne ſoit aux principes de ce Philoſophe & à l'attention qu'il avoit portée à perfectionner & à étendre la force phyſique de l'homme, que *Crotone* a dû la gloire de s'être fait un nom dans l'antiquité par l'agilité, la vigueur & la force de ſes Habitans.

L'Athlète *Milon* en eſt une preuve trop conſtatée pour n'en pas faire mention ici. Tous les Hiſtoriens s'accordent à le citer comme un des hommes les plus

---

(1) *Itaque cum in aciem proceſſiſſent, & Crotonienſium*, centum vigenti millia Armatorum *conſtitiſſent, Locrenſes paucitatem ſuam conſpicientes, nam ſola quindecim millia militum habebant, omiſſa ſpe victoriæ, in deſtinatam mortem conſpirant... dùm mori honeſte quærunt, feliciter vicerunt.* Juſt. L. XX.

étonnans

UNIVERSITÄTS-
BIBLIOTHEK
HEIDELBERG
http://digi.ub.uni-heidelberg.de/diglit/saintnon1783/0041
© Universitätsbibliothek Heidelberg
gefördert durch die
Gesellschaft der Freunde
Universität Heidelberg e.V.

étonnans qui aient exiſté, par ſa force extraordinaire. Il remporta ſix fois le prix aux Jeux Olympiques, & on a peine à croire pluſieurs faits & pluſieurs exemples d'une force que l'on peut dire avoir été véritablement plus qu'humaine. On lit dans Strabon qu'étant dans un Temple où Pythagore donnoit ſes leçons, & qui étoit prêt à s'écrouler, Milon ſoutint ſeul une colonne principale d'où dépendoit la chûte entière de l'Edifice, donnant par ce moyen à tous les Diſciples de Pythagore le temps de s'échapper. Un jour il porta un bœuf ſur ſes épaules à un Sacrifice, & l'aſſomma d'un coup de poing. On y lit encore que Milon ayant fait lier un cable autour de ſa tête, le rompit par l'effort qu'il fit en gonflant les veines de ſon front.

La confiance que Milon avoit dans ſes forces fut la cauſe de ſa perte. Les mêmes Hiſtoriens nous rapportent que s'étant égaré dans une forêt, il y rencontra un tronc d'arbre qu'on avoit voulu fendre avec des coins de fer, & qu'on avoit abandonné : voulant eſſayer de le ſéparer avec ſes ſeules forces & ſans aucuns ſecours, ſes efforts firent tomber les coins qui tenoient l'arbre entr'ouvert, ſes mains reſtèrent alors priſes comme dans un piége, & ſur ces entrefaites des animaux féroces étant venus l'attaquer, Milon ne put ſe débarraſſer de l'arbre & fut dévoré (1).

Pour en revenir aux Médailles de *Crotone*, comme c'eſt abſolument le ſeul Monument qui nous reſte de cette Ville ſi célèbre dans l'antiquité, il ne ſera peut-être point hors de propos de s'en occuper encore un inſtant. Le plus grand nombre ſemble rappeller, comme nous avons dit, le Culte que les Crotoniates ſe plaiſoient à rendre à Hercule. Il y eſt repréſenté dans diverſes attitudes, entouré de ſes armes, & le plus ſouvent on y voit ce Héros jouiſſant d'un repos bien mérité après tous ſes travaux; les dépouilles du Lion de la forêt de Némée lui ſervent de ſiége, & devant lui l'on voit un Trépied ; Hercule tient à la main un Vaſe, & paroît être dans l'action d'offrir aux Dieux un Sacrifice.

Sur d'autres Médailles, & toujours avec la même Inſcription Grecque

---

(1) *Ferunt igitur cum profundam denſamque per ſilvam iter faceret, longe à tramite deviaſſe, truncum deinde ingentem, adactis cuneis inveniens, inſertis manibus pariter ac pedibus in ſciſſura ejus hiantem, ut penitus diſcenderet, eſſe conatum. Tantum autem ſolum modò valuiſſe, ut exilirent Cunei, ligni verò partibus ſtatim in ſe coeuntibus, derelictum in ejus generis laqueo, à feris devoratum fuiſſe.* Strab. p. 252.

Ce fait cité par trop d'Hiſtoriens pour pouvoir en douter, a été ſouvent traité par plus d'un Artiſte à cauſe de l'expreſſion dont il étoit ſuſceptible. Nous devons citer à cette occaſion deux Sculpteurs François qui y ont excellé & dont les Compoſitions ſont univerſellement regardées comme des chef-d'œuvres. Celui ſur-tout qu'on peut comparer à tout ce que les Anciens ont fourni de plus admirable eſt du *Puget*. Le Grouppe, plus grand que nature, eſt placé dans les jardins de Verſailles.

Le ſecond morceau bien moins conſidérable pour la grandeur, mais ne le cédant point au Marbre du *Puget* pour l'expreſſion qui y eſt portée au ſuprême degré, a été fait de nos jours par *Falconet*, un de nos plus célèbres Sculpteurs; c'eſt l'Ouvrage ſur lequel il a été reçu à notre Académie.

UNIVERSITÄTS-
BIBLIOTHEK
HEIDELBERG
http://digi.ub.uni-heidelberg.de/diglit/saintnon1783/0042
© Universitätsbibliothek Heidelberg
gefördert durch die
Gesellschaft der Freunde
Universität Heidelberg e.V.

KPOTΩNIATAN, on le voit tenant dans ſes mains deux ſerpens, pour rappeller ce que la Fable nous dit qu'Hercule étant encore au berceau étouffa deux ſerpens qui avoient été envoyés contre lui par la jalouſe Junon. Mais une des Médailles de *Crotone* qui nous a paru mériter le plus d'attention, eſt celle où l'on voit d'un côté la Tête d'Apollon, & de l'autre la Ville même de *Crotone* entourée de murs élevés dans la forme d'un exagone régulier; à chaque face eſt une porte, & dans l'intérieur de la Ville, au milieu de beaucoup d'Edifices, l'on peut en diſtinguer un principal qui a la forme d'un Amphithéâtre (1).

Quelques-unes de ces Médailles, qui nous paroiſſent être les plus anciennes, à en juger par la nature & la ſimplicité du travail, ſont de l'eſpèce que l'on appelle *incuſes*, comme celles de *Sybaris*. Elles ont pour unique empreinte un Trépied que l'on voit en creux d'un côté & en relief de l'autre.

SCYLACIUM.

A douze milles de *Crotone*, & après avoir doublé le Cap que l'on trouve indiqué ſur la Carte, *Capo delle Colonne*, à cauſe des Ruines d'un Temple fameux dans l'antiquité (celui de Junon *Lacinie*) autrefois élevé à l'extrémité de ce Cap ſur le bord de la Mer, on rencontre les Reſtes de l'ancienne *Scylacium*, qui donna même ſon nom au Golfe que la Mer forme en cet endroit. Cette Ville avoit été bâtie par les *Œnotriens* plus de mille ans avant J. C.; elle fut enſuite habitée par une Colonie d'Athéniens. *Velleius Paterculus* nous dit qu'elle devint une Colonie Romaine; mais l'hiſtoire de ces faits éloignés, ainſi que de ſa deſtruction, nous eſt également inconnue. L'on ſait ſeulement que *Scylacium* donna naiſſance au célèbre *Caſſiodore* qui vivoit du temps du bas-Empire, & fut un des plus grands Miniſtres de ſon ſiècle ſous Théodoric, Roi des Goths, vers l'an 470.

Cette ancienne Ville a été remplacée par une Ville moderne à laquelle on a donné le nom de *Squillace*; elle eſt bâtie ſur le haut d'une Montagne à trois milles de la Mer, ſa ſituation preſqu'inabordable & quelques fortifications dont elle eſt entourée, lui ont ſervi ſouvent de défenſe contre les Sarraſins & les attaques imprévues que les Barbareſques ont ſouvent faites ſur toutes ces Côtes iſolées de la Calabre.

(1) La ſingularité de cette Médaille nous a engagé à la citer ici & à la faire même graver, telle qu'on la voit dans le Fleuron qui ſe trouve à la fin du Chapitre ſixième, mais nous n'en garantiſſons point l'authenticité, quoiqu'elle ſe trouve rapportée par pluſieurs Auteurs, tels que *Goltzius*, *Mayer*, & dans le *Brutium Numiſmaticum* du Père *Magnan*, &c.

UNIVERSITÄTS-
BIBLIOTHEK
HEIDELBERG
http://digi.ub.uni-heidelberg.de/diglit/saintnon1783/0043
© Universitätsbibliothek Heidelberg
gefördert durch die
Gesellschaft der Freunde
Universität Heidelberg e.V.

On ne connoît qu'une ſeule Médaille de *Scyllacium*; ſur un côté, on voit une Tête caſquée avec des ailes, que l'on peut regarder comme étant la Tête de Mercure, & ſur le revers, c'eſt la Figure d'un Vaiſſeau, avec l'Inſcription Grecque ΣΚΙΛΛΑΤΙΩΝ. Mercure ayant toujours été regardé comme le Dieu qui préſidoit au commerce & à l'induſtrie; il eſt aſſez vraiſemblable que l'Emblême du Vaiſſeau, qui y eſt jointe, a rapport au commerce maritime que devoient faire les Habitans de *Scyllacium*.

LOCRES.

En ſuivant la Côte du Pays des *Brutiens*, & deſcendant toujours vers l'extrémité de l'Italie, après avoir doublé le Promontoire de *Cocynthum*, aujourd'hui *Capo di Stilo*, on arrive à un nouveau Golfe, au fond duquel étoit l'ancienne Ville de *Locres*. L'Hiſtoire nous apprend que cette Ville fut occupée par une des Colonies les plus puiſſantes de la Grande-Grèce, & qu'elle donna même le nom de *Locride* à tout le Territoire qui l'environnoit. L'on croit généralement qu'elle dut ſon origine à des Grecs, connus ſous le nom de *Epyzéphiriens*, à cauſe du Cap *Zephirium*, aujourd'hui le Cap *Bruzzano*, qui en étoit très-voiſin.

Il paroît que cette Colonie de Locriens, ainſi que toutes celles dont nous venons de faire mention, dut ſes beaux jours & ſon moment de ſplendeur, à l'excellence de ſes Loix que nous voyons citées avec éloge par toute l'Antiquité. Le Philoſophe *Zaleucus*, qui étoit originaire de cette Ville, fut un des hommes qui contribua le plus à la gloire de ſa Patrie par la ſageſſe de ſa Légiſlation; auſſi grand politique que Légiſlateur habile, il ne voyoit pour établir une Colonie naiſſante & pour en aſſurer la ſtabilité, que le reſpect le plus ſacré pour les Loix & l'obligation de les exécuter ſans nulle acception de perſonnes (1).

Le fait ſuivant, rapporté par pluſieurs Hiſtoriens, peut faire juger juſqu'où *Zaleucus* croyoit devoir porter cette fermeté inébranlable; & cet exemple qu'il voulut donner à ſes Concitoyens d'une fermeté qu'on a peine à croire, peut en même-temps laiſſer une idée de l'énergie & de la force de caractère de ces anciens Peuples. Une de ces Loix condamnoit tout Citoyen convaincu d'adultère à perdre les yeux : cette punition, la plus cruelle après la mort,

(1) Dans une Ville où la faveur & la brigue l'emportent, diſoit ce Philoſophe, là où les richeſſes donnent la même conſidération que la vertu, les Loix foibles & mépriſées ne ſont plus que le frêle tiſſu de l'araignée où les moucherons ſe prennent, mais qui ne peut arrêter la guêpe & le frêlon.

UNIVERSITÄTS-
BIBLIOTHEK
HEIDELBERG
http://digi.ub.uni-heidelberg.de/diglit/saintnon1783/0044
© Universitätsbibliothek Heidelberg
gefördert durch die
Gesellschaft der Freunde
Universität Heidelberg e.V.

n'avoit paru au Légiſlateur qu'à peine ſuffiſante contre un crime qui attaque & détruit l'ordre de la ſociété dans ſes fondemens.

Le propre fils de Zaleucus fut accuſé & convaincu, il devoit être condamné, mais ſa jeuneſſe, ſa beauté, le reſpect & la reconnoiſſance dûs au père, attendrirent le Peuple au point qu'il fut le premier à demander la grace du coupable. Zaleucus, inébranlable & auſſi ſévère que *Charondas* l'avoit été pour lui-même dans une autre occaſion, n'imagina pas d'autre moyen pour accorder la tendreſſe paternelle avec ce que l'intérêt de la Loi & du bien public exigeoit de lui, que de faire crever un œil à ſon fils & de s'en crever un à lui-même; ainſi la Loi quoiqu'éludée eut ſon entier effet (1).

Parmi les Loix que Zaleucus donna à ſes Concitoyens pour réprimer le luxe, ce mal ſi eſſentiel à bannir de toute ſociété naiſſante, l'on cite celle par laquelle il n'étoit permis qu'aux Courtiſanes ſeules & aux Femmes qui vivoient du fruit de leur proſtitution, de porter des pierreries & des habits riches & précieux. Zaleucus fit par ce moyen ce que n'ont pu faire, dans tous les temps, aucune des Loix ſomptuaires. Par une autre Loi auſſi ſage, il étoit défendu à tout Citoyen d'aliéner ſon patrimoine, à moins qu'il n'en démontrât la néceſſité indiſpenſable.

Une Légiſlation & des mœurs ſi auſtères, ſembloient devoir aſſurer une longue durée à la Colonie des Locriens; mais comme tout a des bornes preſcrites par la nature, & qu'une juſte & ſage modération eſt plus néceſſaire qu'on ne penſe dans toutes les inſtitutions des hommes, l'on pourroit dire que ce furent ces Loix elles-mêmes qui, par leur extrême & exceſſive ſévérité, causèrent la chûte de cette République; la mort de Zaleucus fut le terme de la durée de cette Colonie ou au moins de ſon état floriſſant & de ſa tranquillité. Semblables à des cordes trop tendues & dont le ſort eſt de ſe rompre, ces Loix trop ſévères, ceſsèrent tout-à-coup d'être exécutées, & furent remplacées par le luxe & par la licence.

Nous voyons encore dans l'Hiſtoire que ce qui contribua beaucoup à la perte & à l'aſſerviſſement de cette République fut l'alliance qu'elle contracta avec Denys de Syracuſe, à qui un de ſes principaux Citoyens donna ſa fille *Doride* en mariage. Ce Tyran pour qui rien n'étoit ſacré, commença à amollir & à corrompre les mœurs des Locriens, & enſuite Denys le jeune, ſon fils,

(1) *Charondas*, célèbre Légiſlateur des Thuriens, défendit ſous peine de mort de paroître avec des armes dans les aſſemblées publiques; revenant un jour de la campagne, il apprit en rentrant dans la Ville qu'il y avoit une émeute dans la place publique, il y courut ſur-le-champ à la hâte & ſans penſer qu'il avoit encore ſon épée. On ne la lui eut pas plutôt fait appercevoir qu'il la tira ſur-le-champ & ſe tua lui-même. *Diod. L. XII.*

acheva

UNIVERSITÄTS-
BIBLIOTHEK
HEIDELBERG
http://digi.ub.uni-heidelberg.de/diglit/saintnon1783/0045
© Universitätsbibliothek Heidelberg
gefördert durch die
Gesellschaft der Freunde
Universität Heidelberg e.V.

acheva de les détruire entièrement par ſon exemple. Ce Prince efféminé & pervers ayant été chaſſé de *Syracuſe*, étoit venu chercher un aſyle à *Locres*, & y commit, au rapport des Hiſtoriens, toutes ſortes de brigandages & d'excès.

Depuis cette époque, c'eſt-à-dire vers l'an 364 de Rome, la Ville de *Locres*, dont le luxe & les richeſſes excitoient l'ambition & l'avidité de tous les Généraux qui, dans ces temps anciens, ravagèrent l'Italie, tomba ſucceſſivement au pouvoir de *Pyrrhus*, des Carthaginois & des Romains. Nous voyons dans Tite-Live que ſes Vainqueurs ne reſpectèrent pas même l'or de ſes Temples, & que particulièrement celui de Proſerpine qui étoit de la plus grande magnificence, fut la cauſe d'une partie de ſes malheurs (1).

Nous n'avons point de détails précis ſur l'époque même où cette Colonie fut entièrement détruite ; mais il eſt probable qu'elle ſubit le ſort des autres Villes de l'Italie dans le temps de l'invaſion des Sarraſins vers le huitième ſiècle, & qu'elle fut alors abſolument ravagée par ces Barbares ; il n'en exiſte plus aujourd'hui que des ruines éparſes dans une vaſte Plaine ſituée ſur les rives de la Mer Adriatique, au fond d'un petit Golfe, & près d'une Tour moderne, appellée *Torre di Pagliapoli*. Il paroît que le reſte de ſes Habitans, comme ceux de *Scylacium*, ont également cherché à ſe mettre à l'abri des incurſions des Barbareſques, en choiſiſſant un ſite très-élevé & preſqu'inabordable.

La petite Ville de *Gerace* a ſuccédé à *Locres* : du ſommet de la Montagne où elle eſt ſituée l'on domine ſur les Ruines de cette ancienne Ville, ainſi que ſur un Pays très-uni & qui s'étend à une aſſez grande diſtance le long de la Côte. On y reconnoît facilement le lieu qu'elle occupoit, mais on ne peut juger quelle étoit ſa forme : à l'exception de quelques Tombeaux en pierres & de quelques Murs en brique dont l'œil attentif peut découvrir la conſtruction, cette Plaine ne préſente d'ailleurs que des débris entaſſés, des maſſifs de Maçonnerie ſans ordre & ſans deſſin, mais dont les reſtes informes couvrent ſans doute depuis des ſiècles des richeſſes très-précieuſes, en Marbres, en Statues, en Médailles, &c.

Outre *Zaleucus*, qui comme nous l'avons dit, étoit originaire de *Locres*, cette Ville pouvoit ſe glorifier d'avoir donné le jour à pluſieurs autres Hommes célèbres, tels que *Philiſtion*, *Timarate*, l'Hiſtorien *Timée*, &c.

La Figure de Jupiter gravée ſur un grand nombre de Médailles de *Locres*, ainſi que l'Aigle & la Foudre, ne peuvent nous laiſſer douter que cet ancien

(1) Tit. Liv. L. XXIX, §. 8.

UNIVERSITÄTS-
BIBLIOTHEK
HEIDELBERG
http://digi.ub.uni-heidelberg.de/diglit/saintnon1783/0046
© Universitätsbibliothek Heidelberg
gefördert durch die
Gesellschaft der Freunde
Universität Heidelberg e.V.

Peuple ne ſe fût mis plus particulièrement ſous la protection de ce Dieu. L'Aigle de Jupiter y eſt preſque toujours repréſentée, tenant un Lièvre renverſé entre ſes ſerres ; emblême qui peut paroître aſſez naturel, pour indiquer la victoire célèbre remportée par les Locriens ſur leurs voiſins les Crotoniates.

Quant aux Cornes d'Abondance qui forment le revers de quelques-unes de ces Médailles, elles ne peuvent indiquer autre choſe que la richeſſe de ce Pays, ſuite des triomphes & des avantages remportés ſur leurs Ennemis. Pour Type de quelques autres, l'on voit une Tête de Proſerpine; ce qui la caractériſe particulièrement eſt un flambeau allumé derrière la Tête. Nous venons de voir que cette Divinité avoit un Temple magnifique à *Locres*, & que ſon Culte y étoit très-révéré.

REGGIO.

L'origine de *Reggio* n'eſt pas moins ancienne que celle de toutes les autres Villes de la Grande-Grèce. Si l'on en croit Strabon, elle fut fondée & habitée en premier lieu par une Colonie de Chalcédoniens : mais malgré notre reſpect pour ce grave & antique Hiſtorien, on pourroit peut-être ne pas s'en rapporter entièrement à lui. Le ſavant *Mazzochi*, que nous avons ſouvent cité & que l'on peut conſulter à ce ſujet dans ſon excellent Ouvrage ſur *Héraclée*, p. 550, ne fait aucun doute que *Reggio* n'exiſtât long-temps même avant les établiſſemens que les Grecs vinrent faire en Italie, il penſe que ce furent les Habitans originaires du Pays même, les anciens *Oſques* qui en ont été les Fondateurs.

Il établit ce ſentiment ſur la forme & l'eſpèce des lettres dont ſont compoſées les Inſcriptions des plus anciennes Médailles de *Reggio*, dont le nom écrit en caractères Oſques, prouve inconteſtablement que ces Médailles ſont antérieures au temps où les Grecs ont poſſédé cette Ville. Le réſultat des recherches de cet habile Antiquaire, & des détails dans leſquels il entre à ce ſujet, nous paroît au reſte beaucoup plus naturel que tout ce qu'on a voulu imaginer touchant l'étymologie du nom même de *Reggio*, où quelques Savans ont voulu trouver du rapport avec l'expreſſion de la Langue Grecque qui ſignifie *Rumpo*, prétendant que ce nom de *Reggio* devient une alluſion frappante avec l'évènement où la Sicile ſe ſeroit ſéparée de l'Italie dans une de ces anciennes révolutions qui ont pu changer la ſurface du Globle à des époques inconnues.

D'autres ont cru voir, & peut-être avec plus de vraiſemblance, que ce nom de *Reggio* étoit venu de l'eſpèce même de ſon Gouvernement, & d'après ce que nous voyons dans pluſieurs Hiſtoriens, que dans ſon origine *Reggio* fut gouvernée par des Rois.

UNIVERSITÄTS-
BIBLIOTHEK
HEIDELBERG
http://digi.ub.uni-heidelberg.de/diglit/saintnon1783/0047
© Universitätsbibliothek Heidelberg
gefördert durch die
Gesellschaft der Freunde
Universität Heidelberg e.V.

Ce dont nous ne pouvons douter, c'eſt que les Habitans de cette ancienne Ville ont eu pendant long-temps des Guerres à ſoutenir contre leurs Voiſins, & ſur-tout contre ceux de *Syracuſe*, commandés par le fameux Denys. La cauſe de l'inimitié & de la haîne implacable que ce Tyran farouche avoit contre cette Ville eſt aſſez ſingulière. Les Hiſtoriens nous racontent que Denys ayant fait demander aux principaux Habitans de *Reggio*, une fille en mariage, pour toute réponſe à ſa demande, on lui fit dire que l'on n'en avoit point d'autre à lui offrir que la fille du Bourreau. Le Tyran irrité voulut ſe venger d'une réponſe auſſi inſultante, & marcha contre eux à la tête d'une armée nombreuſe, il entreprit le ſiége de *Reggio*, qu'il tint bloquée pendant un ſi long eſpace de temps que ſes malheureux Habitans furent réduits à toutes les horreurs de la famine. Denys les ayant forcés enfin à ſe rendre, ſe livra à toutes les cruautés imaginables, fit mourir *Pyton* leur Général, & renverſa la plus grande partie de la Ville.

Depuis cette époque *Reggio* paſſa ſucceſſivement entre les mains des Grecs & des Romains ; elle reſta ſous la domination de ces derniers & leur fut long-temps ſoumiſe. Il eſt même dit dans l'Hiſtoire qu'elle fut entièrement reconſtruite par Auguſte lorſqu'il eut chaſſé Pompée de la Sicile. Nous verrons au reſte en paſſant dans cette Ville avec nos Voyageurs, que quoique l'on n'y trouve plus le moindre veſtige ni de ſes Temples, ni de ſon antique grandeur, il eſt peu de Villes dont le Site ſoit plus agréable & le Territoire plus riche & plus fertile.

Quant à ſes anciennes Médailles, ſeuls Monumens que les temps aient reſpecté, & qui ſont en très-grand nombre, excepté deux ou trois, ſemblables à celles dont nous avons parlé, & qui ſont citées par *Mazzochi*, ſur leſquelles l'Inſcription eſt gravée en caractères Oſques ou Latins, & de gauche à droite ONIƆƎЯ, toutes les autres portent le nom de *Reggio* en caractères Grecs, ΡΗΓΙΝΩΝ. Ce qui nous prouve que les Grecs ont été pendant pluſieurs ſiècles tranquilles Poſſeſſeurs de cette Ville.

L'empreinte de la Tête d'Apollon que l'on voit ſur le plus grand nombre, eſt reconnoiſſable aux lauriers dont elle eſt couronnée, ainſi qu'au Trépied & à la Lyre qui en forment les attributs les plus ordinaires ; elle doit faire penſer que *Reggio*, ainſi que nous le verrons, étoit particulièrement conſacrée à Apollon & qu'il y avoit un Temple célèbre ; nous y trouvons ſouvent encore les Têtes de Caſtor & Pollux, connus dans l'antiquité ſous le nom de *Dioſcures* ; ainſi que celles de pluſieurs autres Divinités, comme Diane, Pallas, ou bien encore Janus & Eſculape.

UNIVERSITÄTS-
BIBLIOTHEK
HEIDELBERG
http://digi.ub.uni-heidelberg.de/diglit/saintnon1783/0048
© Universitätsbibliothek Heidelberg
gefördert durch die
Gesellschaft der Freunde
Universität Heidelberg e.V.

Quant aux revers de ces Médailles, ils ſont très-variés ; c'eſt ſouvent la Figure de Mercure avec le Caducée ou la Corne d'Abondance, attributs du Commerce & de la richeſſe de cette ancienne Colonie, ou bien la Déeſſe *Hygiæa* qui étoit celle de la Santé, & que l'on voit ſouvent gravée au revers des Têtes d'Apollon ; toutes ces Médailles ſont en bronze, l'on n'en connoît point en or, & fort peu en argent ; le revers ordinaire de celles-ci, eſt une Tête de Lion, avec les crins hériſſés & vue de face.



Compoſé par Perot Architect du Roi *Gravé par Berthaux*

VOYAGE

UNIVERSITÄTS-
BIBLIOTHEK
HEIDELBERG
http://digi.ub.uni-heidelberg.de/diglit/saintnon1783/0049
© Universitätsbibliothek Heidelberg
gefördert durch die
Gesellschaft der Freunde
Universität Heidelberg e.V.

VOYAGE PITTORESQUE
DE
NAPLES ET DE SICILE.

TOME TROISIÈME.
PARTIE DU ROYAUME DE NAPLES,
ANCIENNEMENT APPELLÉE
GRANDE-GRÈCE.

CHAPITRE PREMIER.
ROUTE DE NAPLES À SIPONTO,
PAR
BÉNÉVENT, LUCERA, MANFREDONIA,
MONTE SANT-ANGELO, &c.

UNIVERSITÄTS-
BIBLIOTHEK
HEIDELBERG
http://digi.ub.uni-heidelberg.de/diglit/saintnon1783/0050
© Universitätsbibliothek Heidelberg
gefördert durch die
Gesellschaft der Freunde
Universität Heidelberg e.V.

CARTE
de L'ITALIE Méridionale
ET
de la SICILE Ancienne;
PAYS autrefois connus sous le nom de
GRANDE GRÈCE:
Rédigée et Corrigée
d'après les Observations les plus récentes, et que l'on croit les plus certaines.

INDICATION SOMMAIRE
des Anciennes Voyes Romaines dans la
GRANDE GRÈCE.

Les principales Voyes antiques dans cette partie de L'ITALIE étoient au nombre de cinq
La plus considérable, celle que l'on nommoit par excellence Via Regina
ou Regina Viarum, *étoit la* Via Appia; *commençoit à Rome, elle gagnoit* Capoue,
en passant par Terracina, Formies, Minturnes &c. *et ensuite* Beneventum, Venusium,
Tarentum *et* Brundusium *où elle finissoit.*

La Voye Latine *commençoit aussi à Rome, et venoit se joindre à la* Voye Appiene *à* Capoue.

La Voye Domitiene *étoit encore une branche de cette* Via Appia: *elle partoit de* Sinuessa, *et*
alloit jusqu'à Cumes. *De* Cumes *il y avoit ensuite une autre* Voye *appellée* Herculanea, *qui passoit*
par Puteoli *(Pouzzoles)* Neapolis, Herculanum *et* Pompei.

La 4e Grande Voye Publique étoit la Via Trajana *elle partoit de* Beneventum, *gagnoit* Canusium,
Barium &c. *et suivoit la Côte jusqu'à* Brundusium.

Et enfin la Via Popilia; *c'étoit la plus étendue: elle commençoit à* Capoue, *et passant par* Nola, Nuceria,
Salernum, *elle parcouroit toute l'extrémité de* L'ITALIE, *et suivant par* Consentia, Hipponium &c. *alloit se terminer à* Reggio.

Il y avoit en outre deux Voyes Littorales, c'est-à-dire qu'elles régnoient le long des Côtes, l'une du côté de la MER IONIENNE,
en passant par Metaponte, Heraclea, Sybaris, Crotone &c. *et l'autre le long de la* MER TYRRHÉNIENNE, *partoit de*
Salernum, *et passant par* Paestum, Velie, Buxentum *alloit se joindre ensuite à la grande* Voye Popiliene.

REMARQUE.
Il faut observer que tous les noms de Villes écrits sur cette Carte, en Caracteres Romains,
sont les noms anciens; et ceux écrits en Italique, sont les noms des Villes modernes.

Echelle
Milles communs d'Italie de 60. au Degré.
Lieues communes de France de 25 au Degré.
Milles d'Angleterre de 69. au Degré.
Milles des Romains évalués pour Toises de 60. au Degré.

Voyes Antiques de la SICILE.

Il paroit qu'il n'y avoit dans la SICILE *que trois* Voyes Antiques Principales, *l'une que l'on*
nommoit Via Valeria, *partoit de* Messine *et gagnant la Côte à* Milæ, *la suivoit jusqu'à*
Panormus *et finissoit au Cap* Lilybæum, *passant par* Hyccara, Segelle, Drepanum *et*
et Lilybée.

L'autre Voye *partoit de* Catane *et traversant l'intérieur de la* SICILE, *passoit à* Enna,
et alloit se rendre à Agrigentum.

La même Voye *communiquoit d'*Enna *à* Syracuse.

Il y avoit encore une autre Voye Littorale *qui prenoit de* Lilybée, *et suivant toute*
la Côte méridionale de la SICILE, *passoit par* Selinuntum, Agrigentum, Gela,
Camarina, *et se terminoit à* Syracuse.

UNIVERSITÄTS-
BIBLIOTHEK
HEIDELBERG
http://digi.ub.uni-heidelberg.de/diglit/saintnon1783/0051
© Universitätsbibliothek Heidelberg
gefördert durch die
Gesellschaft der Freunde
Universität Heidelberg e.V.

VOYAGE PITTORESQUE

DE

LA GRANDE-GRÈCE,

DEPUIS NAPLES JUSQU'À REGGIO.

CHAPITRE PREMIER.

ROUTE DE NAPLES A BARLETTA,

EN PASSANT

PAR BÉNÉVENT, LUCERA, SIPONTO, MANFREDONIA,

ET MONTE SANT-ANGELO.

Nos projets de Voyage dans la Grande-Grèce & en Sicile, étant bien arrêtés, notre marche bien disposée, & ayant fait sur-tout, ce que nous n'avions garde d'oublier, ample provision de crayons, de couleurs & de papiers de toute espèce, nous partîmes de Naples, munis de lettres de recommandation pour chaque Ville du Royaume de Naples.

La porte de la Ville par laquelle on sort pour prendre la route de *Bénévent* est la *Porta Capuana*. Nous suivîmes en sortant l'avenue qui conduit au Château de *Poggio Reale*, promenade agréable & décorée de Fontaines. C'est la seule de Naples qui soit plantée d'arbres, & cependant elle est la moins fréquentée, à cause, dit-on, du mauvais air qu'on y respire. Cet inconvénient est peut-être occasionné par les jardins en marais que l'on inonde perpétuellement, au moyen de moulinets qui tirent l'eau des puits & la distribuent par des canaux. L'avenue de *Poggio Reale* est terminée par les ruines d'un ancien Château qui appartenoit à la Reine de Naples, Jeanne II. Elle y proposoit, à ce que l'on dit, des prix aux Chevaliers qui se distinguoient à sa Cour par leurs graces & leur valeur.

UNIVERSITÄTS-
BIBLIOTHEK
HEIDELBERG
http://digi.ub.uni-heidelberg.de/diglit/saintnon1783/0052
© Universitätsbibliothek Heidelberg
gefördert durch die
Gesellschaft der Freunde
Universität Heidelberg e.V.

Après avoir quitté la route qui va à *Nola*, prenant à gauche, on trouve le Village de *Caſal novo*; on paſſe enſuite à *Acerra*, ancienne petite Ville, qui, bien qu'elle refuſa de recevoir autrefois Annibal vainqueur, n'a rien conſervé d'impoſant ni de remarquable. Depuis *Acerra* juſqu'à *Arienzo*, le pays eſt fort uni, & on côtoye une petite rivière, qui ſe trouve contenue dans un canal bordé de peupliers. Cette Plaine fertile, meublée d'habitations champêtres & de conſtructions modernes, forme à tout moment des tableaux agréables, & des payſages tranquilles & doux, dans le genre de *Paul Poter*. La nature du terrein eſt la même que la Plaine de *Caſerte* & de *Capoue*, c'eſt-à-dire un compoſé de cendres, de tuf & de matières volcaniques. On voit encore mieux là que par-tout ailleurs, que la Montagne de la *Somma*, réunie avec le Véſuve, & qui en fait partie, eſt de même nature que ce Volcan, & abſolument iſolée ainſi que lui.

Arienzo eſt une petite Ville dont les Fauxbourgs ceignent en demi-cercle le pied d'une Montagne, à la cime de laquelle eſt ſitué un vieux Château qui porte le même nom, & qui eſt plus qu'aux trois-quarts détruit. Nous y arrivâmes au bout de cinq heures de marche, en allant au pas des chevaux & ſans nous preſſer. Avant d'entrer dans le Village, nous remarquâmes une Pierre milliaire antique, engagée dans le mur de clôture d'un Couvent de Moines. Nous la reconnûmes à ſa forme, qui étoit la même que celle que nous avions trouvée à *Arpaïa*, Village dont nous avons parlé à l'article des *Fourches Caudines*. Celle-ci eſt de marbre *cypolin* (1). Parmi quelques lettres preſqu'abſolument effacées, l'on peut encore diſtinguer trois D. D. D. qui indiquent que cette Pierre étoit du temps du bas-Empire. Cette eſpèce de formule ou de dédicace qui vouloit dire trois fois *Dominis*, ayant été adoptée dans les derniers temps de l'Empire Romain, comme par exemple à l'époque du règne des Empereurs *Gratien*, *Théodoſe* & *Honorius* qui étoient Contemporains, & qui s'étant diviſé l'Empire, régnèrent en même-temps, vers la fin du quatrième ſiècle.

Le Soleil étoit encore fort haut à notre arrivée. Lorſque nous montâmes la Montagne, nous fûmes encore à portée de nous rendre compte de la Vallée de *Caudium*, & de nous aſſurer de la vérité de la deſcription que nous en avons déja faite à la fin du ſecond Volume à l'article de *Caſerte*. Nous fûmes aſſez étonnés de trouver au-deſſus de la Montagne de la pierre-ponce, quoique la terre fût franche & d'une nature ſemblable à celle de la pierre à chaux, ce qui ne peut laiſſer douter que cette pierre-ponce n'y ait anciennement été lancée par

(1) Eſpèce de marbre verdâtre aſſez rare, ainſi appellé en Italie du verd de la ciboule, *cipoletta*, *cipolino*, auquel il reſſemble.

quelque

UNIVERSITÄTS-
BIBLIOTHEK
HEIDELBERG
http://digi.ub.uni-heidelberg.de/diglit/saintnon1783/0053
© Universitätsbibliothek Heidelberg
gefördert durch die
Gesellschaft der Freunde
Universität Heidelberg e.V.

quelque Volcan des environs ; le fond de la Vallée n'étant compoſé que de cendres, ainſi que celui de toute la Plaine.

Nous partîmes d'*Arienzo* à ſix heures du matin, & traversâmes la Vallée de *Caudium*. Après *Arpaïa* le pays s'ouvre ; on trouve à gauche le Château d'*Airola* très-agréablement ſitué ſur un Monticule à l'entrée du Vallon, par où paſſe le ſuperbe Aqueduc, qui porte les eaux à *Caſerte*. Les Montagnes à droite & à gauche continuent d'être très-élevées, & de former un vaſte & riche Baſſin, terminé par le *Monte Sarchio*, ſur le ſommet duquel l'on apperçoit une ancienne Fortereſſe, avec un gros Bourg au-deſſous qui couronne la Montagne, & préſente un aſpect aſſez pittoreſque.

Après *Monte Sarchio*, les Montagnes s'abaiſſent, & noffrent plus que des Vallons ſtériles & ſans intérêt ; on y trouve pluſieurs Monticules, qui ſont encore abſolument formés de cendres, de ponce & de tuf, tandis que les Montagnes qui les environnent, ſont toutes calçaires. Après la traverſée de quatre milles d'un pays qui n'offre plus rien du tout de curieux, on arrive aux confins des Terres du Pape, & on deſcend dans le riche Vallon de *Bénévent*, qui eſt au Royaume de Naples, ce qu'*Avignon* eſt à la France, c'eſt-à-dire une Souveraineté qui donne priſe ſur ſon Souverain au lieu de l'enrichir.

VUE DE L'ARC DE TRAJAN,

A BÉNÉVENT.

PLANCHE PREMIÈRE.

Bénévent eſt une très-ancienne Ville, autrefois la capitale du *Samnium*, la ſeule des Samnites que les Romains n'aient pas ſaccagée, & la ſeule de tout ce pays qui leur ſoit reſtée fidèle, lors de l'expédition d'Annibal. Elle étoit anciennement connue ſous le nom de *Maleventum*, & enſuite elle fut appellée *Beneventum*. Les Goths, les Sarraſins, & les Naturels du Pays, qui bien que Catholiques, étoient tout auſſi barbares, la poſſédèrent les uns après les autres ; & ce furent toutes ces révolutions ſucceſſives, qui, avec l'aide des tremblemens de terre, ont détruit les Monumens & une grande partie de cette Ville, cependant encore remplie de veſtiges antiques. On compoſeroit un Volume de ce qu'il y a de Fragmens, d'Inſcriptions, de Colonnes & de bas-Reliefs que l'on rencontre à chaque pas à Bénévent.

Deux Rivières, le *Sebeto* & le *Calore* ceignent la Ville, & en rendent les

UNIVERSITÄTS-BIBLIOTHEK HEIDELBERG
http://digi.ub.uni-heidelberg.de/diglit/saintnon1783/0054
© Universitätsbibliothek Heidelberg
gefördert durch die Gesellschaft der Freunde Universität Heidelberg e.V.

approches délicieuſes par les petites Iſles plantées d'arbres, qu'ils ombragent d'une verdure toujours fraîche. On paſſe ces Rivières ſur deux ponts antiques. Nous arrivâmes à Bénévent à midi, & quoique fatigués par les cahos d'une route déteſtable, nous voulûmes en arrivant aller voir le fameux Arc de Triomphe de *Trajan*, Monument des plus conſervés, & le plus entier peut-être qu'il y ait encore en Italie, puiſqu'il n'y manque que quelques morceaux de la Corniche.

On a compoſé à Naples un Volume *in*-4°. & gravé une grande deſcription de cet Edifice, qui n'eſt, comme on le voit par le Deſſin qui en eſt donné ici très-exactement, qu'une ſeule Arcade, ornée de quatre Colonnes d'Ordre Compoſite Romain, cannelées, & d'un grand nombre de bas-Reliefs. L'enſemble & les détails de ce Monument, tout conſtruit en marbre, ſont ſi reſſemblans à ceux de l'Arc de Titus à Rome, que l'on ne ſauroit douter que celui de Trajan à Bénévent n'en ſoit une imitation.

L'Architecture ne nous en parut pas très-remarquable, ni pour la nobleſſe ni pour les proportions; malgré les éloges que l'on en fait dans cette deſcription Italienne, dont l'Auteur n'eſt pas éloigné de croire que cet Arc fut l'ouvrage du fameux *Appollodore* de Damas, Architecte célèbre qui vivoit ſous Trajan & éleva pluſieurs Monumens ſous le règne de cet Empereur. Il nous parut même, quant au ſtyle & au caractère des Sculptures, qu'il étoit fort inférieur à celui de Titus, à cet égard très-eſtimé. Les bas-Reliefs ſont en général un peu lourds, des Figures courtes, dont il n'y a que les Têtes qui tiennent du caractère & de la fierté ſévère de l'antique.

Il paroît que les bas-Reliefs de l'Arc de Bénévent ont rapport aux différentes actions de l'Empereur Trajan, ſans qu'on puiſſe trop en déterminer les Sujets; l'on voit ſeulement que celui qui règne dans la friſe & tout le long de la Corniche repréſente une Marche & comme l'appareil de ſon Triomphe à Rome. L'on ſait que ce fut après les victoires que Trajan remporta ſur les Germains & ſur les Daces, Peuples habitants les bords du Danube, aujourd'hui la Hongrie & la Tranſilvanie, que le Sénat lui fit élever deux Arcs de Triomphe; celui-ci à Bénévent, & l'autre au Port d'Ancône que ce Prince avoit fort embelli.

Ce genre d'Edifice étoit alors fort du goût des Romains; jamais il n'y en eut un auſſi grand nombre à Rome que vers ce temps, & les Auteurs aſſurent qu'il y en avoit cinq cents d'exiſtants ſous *Domitien* qui régnoit peu d'années avant Trajan.

Au reſte tout ce que l'Ordre Corinthien comporte d'ornements & de richeſſes eſt réüni dans ce Monument; peut-être même en beaucoup trop grand nombre. L'on peut obſerver à ce ſujet qu'il eſt aſſez extraordinaire que ces Romains, qui

UNIVERSITÄTS-
BIBLIOTHEK
HEIDELBERG
http://digi.ub.uni-heidelberg.de/diglit/saintnon1783/0055
© Universitätsbibliothek Heidelberg
gefördert durch die
Gesellschaft der Freunde
Universität Heidelberg e.V.

Gravé à l'eau forte par Pie Pfeffel Bertaux

Terminé au Burin par le Gouaz

Vue de l'Arc de Trajan à Benevent

Dessinée par Des Prez Archit. Pensionnaire du Roi à l'Académie de France à Rome.

N.° 1. Gr.d Cahier

A.P.D.R.

Gravé à l'eau forte par Berthault

Terminé par le Gouaz

Restes de l'ancien Amphitheatre de Benevent

N.° 2. Gr.d Cahier.

A.P.D.R.

UNIVERSITÄTS-
BIBLIOTHEK
HEIDELBERG
http://digi.ub.uni-heidelberg.de/diglit/saintnon1783/0056
© Universitätsbibliothek Heidelberg
gefördert durch die
Gesellschaft der Freunde
Universität Heidelberg e.V.

étoient si grands, si sublimes dans les proportions de leurs Temples, de leurs Théâtres, aient été aussi minutieux dans la composition de leurs Arcs de Triomphe, tous surchargés d'Ornemens & de petits détails. C'est presque toujours un petit Ordre élevé sur un Piedestal de la moitié de sa hauteur & écrasé par un Attique énorme; toujours des Corniches profilantes sur chaque Colonne (1).

Il est vraisemblable qu'il y avoit au-dessus de cet Attique & pour couronner l'Edifice, ou une Statue Equestre du Prince ou bien quelque Quadrige, comme l'on assure qu'il y en avoit un sur l'Arc de Titus, & dont les chevaux, de bronze doré, furent transportés à Constantinople par l'Empereur Constantin, reportés depuis en Italie par les Vénitiens & placés sur le Piedestal de l'Eglise de Saint-Marc à Venise.

RUINES DE L'AMPHITHÉÂTRE DE BÉNÉVENT.

PLANCHE DEUXIÈME.

Nous allâmes voir ensuite les Ruines d'un Amphithéâtre qui n'est pas à beaucoup près aussi bien conservé. La Vue que nous en donnons sur la même Planche où est gravé l'Arc de Trajan, représente tout ce qui en reste. Ces Vestiges & d'autres que nous avons trouvés épars, nous ont fait présumer que sa construction & sa décoration étoient les mêmes que celles de l'Amphithéâtre de Capoue. Nous parcourûmes inutilement tout ce qui reste des Souterreins de cet ancien Monument; ils sont réduits à trop peu de chose pour que nous ayions pu juger de la forme que décrivoit sa portion de cercle intérieure, & par conséquent en déterminer la grandeur.

Nous fîmes le tour de l'emplacement qu'il occupoit, mais nous ne trouvâmes rien qui pût à cet égard fixer nos idées. La seule réflexion qu'il nous fit naître, en examinant les restes avec attention, & qui résultoit en même-temps de la comparaison que nous avions déja pu faire des différens Amphithéâtres Romains, c'est qu'il paroît vraisemblable que les Anciens avoient adopté une forme, & un genre de Décoration qui étoit propre à chaque espèce de leurs Monumens publics,

(1) Il est à remarquer que de tous les Monumens antiques existants encore dans ce genre, c'est l'Arc de Constantin, élevé à Rome dans un temps où les arts y avoient infiniment dégénéré, qui en impose le plus, par sa noblesse & la richesse de ses détails; il est vrai qu'il fut composé en grande partie de tout ce qui décoroit le *Forum* de Trajan.

UNIVERSITÄTS-
BIBLIOTHEK
HEIDELBERG
http://digi.ub.uni-heidelberg.de/diglit/saintnon1783/0057
© Universitätsbibliothek Heidelberg
gefördert durch die
Gesellschaft der Freunde
Universität Heidelberg e.V.

ſoit Théâtres, ſoit Amphithéâtres, ſoit même pour leurs Temples, leurs Thermes, leurs Cirques, leurs Arcs de Triomphe, &c.

A commencer par le *Coliſée* à Rome, le plus vaſte, le plus ſomptueux Amphithéâtre connu, l'on ſait qu'il eſt décoré à ſon pourtour extérieur, par des ordres de Colonnes engagées dans les Pieds-droits des Arcades, qui règnent à chaque Etage autour de l'Edifice. Preſque tous les anciens Monumens de ce genre, dont on voit encore les reſtes, comme celui de *Capoue*, ceux de *Minturnes*, de *Pouzzole*, & quelques autres ſoit à *Niſmes* ou ailleurs, avoient abſolument la même Décoration; l'on ne connoît que l'Amphithéâtre de *Verone*, & celui de *Pola* en Iſtrie, qui au lieu de Colonnes, ſont ornés de Boſſages qui règnent autour des murs extérieurs, & dont l'effet uniforme avoit peut-être tout autant de caractère & de nobleſſe.

Il en étoit de même des Temples des Romains qui, ainſi que nous le verrons dans ceux des Grecs, avoient preſque conſtamment une même forme, & paroiſſent, aux proportions près qui ont beaucoup varié, & aux différens ordres qu'ils y ont employés, avoir tous été compoſés & comme calqués les uns ſur les autres. Ce qui exiſte de variété à cet égard, ne peut être regardé que comme autant d'exceptions à une règle & un uſage adopté chez l'un & l'autre Peuple.

Nous ſommes bien éloignés ſans doute d'attribuer cette uniformité conſtante à ſtérilité, ou à un manque de goût & de génie chez les Anciens. Il paroît qu'elle tenoit bien plutôt à la ſimplicité des idées, qui étant plus près de leur origine, devoient être moins riches, moins compliquées. Si l'art en cherchant à ſe perfectionner, s'eſt quelquefois enrichi, s'eſt étendu, nous devons convenir qu'il s'eſt encore plus ſouvent égaré.

Les reſtes de ce Monument informe & aux trois quarts détruit, ne méritant pas de nous arrêter davantage, nous nous remîmes en route & apperçûmes de loin & hors des murs, une grande Conſtruction en Galerie voûtée, ouverte par des Portiques; les Gens du pays nous dirent que c'étoit les débris d'une ancienne Egliſe dédiée à cent quarante Martyrs, dont ils vouloient même nous faire l'hiſtoire. Il ſeroit au reſte aſſez difficile de dire ce que cette Conſtruction pouvoit être, ſinon le revêtiſſement de la terraſſe de quelque Jardin, comme elle en ſert encore aujourd'hui.

Près de là eſt le Pont appellé *San-Coſmo*, ou Pont des Lépreux ſur le *Sebeto*. Il y a encore une des Arches de ce Pont qui eſt antique & toute bâtie de blocs de pierres coloſſales & poſées à ſec. Sous cette Arche, on voit un Moulin entièrement conſtruit de Fragmens & d'Inſcriptions antiques. Il y en avoit une dans l'Ecurie du Moulin, maſquée aux deux tiers par la mangeoire des chevaux.

Cette

UNIVERSITÄTS-
BIBLIOTHEK
HEIDELBERG
http://digi.ub.uni-heidelberg.de/diglit/saintnon1783/0058
© Universitätsbibliothek Heidelberg
gefördert durch die
Gesellschaft der Freunde
Universität Heidelberg e.V.

Cette Inſcription, de huit pieds de longueur ſur deux pieds & demi de hauteur, étoit écrite en très-gros caractères & ſurmontée d'une Corniche très-forte, ce qui nous fit penſer qu'elle pourroit bien avoir appartenu à l'Amphithéâtre. Le nombre des Inſcriptions antiques que l'on rencontre à tout moment dans cette Ville eſt ſi conſidérable qu'il nous effraya, & nous renonçâmes à les copier (1): cependant en voici une qui mérita de nous arrêter par ſa curioſité & ſon intérêt; elle ſe trouvoit gravée ſur le Piedeſtal d'une Statue autrefois élevée par les Habitans de Bénévent, & comme un Monument de reconnoiſſance, pour un de leurs Concitoyens, qui avoit rendu de grands ſervices à ſa Patrie par ſes talens & ſon éloquence.

M. CAECILIO NOVATILLIANO
C. V. ORATORI ET POETAE INLVSTRI
ALLECTO INTER CONSVLARES
PRAESIDI PROV. MOES. SVP. IVRID.
HISPAN. CIT. IVRID. APVL. ET CALABR.
PRAE. TRIB. P. Q. PROV. AFRIC.
SPLENDIDISS. ORDO BENEVENTANORVM
PRIVATIM ET PVBLICE PATROCINIO EIVS
SAEPE DEFENS. P. D. D.

La principale Egliſe de Bénévent eſt encore un des endroits de la Ville qui mérite le plus d'être examiné; nous trouvâmes que l'on y avoit fait, entre autres, un fort bel uſage de cinquante Colonnes cannelées d'Ordre Dorique en marbre blanc, d'une ſeule pièce & d'un travail parfaitement beau. On nous dit que ces Colonnes avoient appartenu à un Edifice qui étoit hors de la Porte Trajane, mais qu'un tremblement de terre, arrivé en 1703, avoit depuis abattu & ruiné abſolument tout ce qui en reſtoit. A en juger par la beauté des Colonnes, ce Monument devoit être de la plus grande richeſſe; elles ont donné à l'Egliſe où on les a placées, une petite reſſemblance à l'Egliſe de Sainte-Marie Majeure à Rome.

Il ne faut pas encore oublier de voir un bas-Relief incruſté dans le Campanille de cette Egliſe. On fait monter l'antiquité de la Sculpture juſqu'au temps de *Diomède* qui fonda, dit-on, Bénévent après la priſe de Troye: ce bas-Relief repréſente les apprêts d'un Sacrifice; l'on y voit, entre autres, un Sanglier avec la bandelette & des feſtons de fleurs; c'étoit la première fois que je voyois cet animal dans un accoûtrement auſſi galant. Il y a au reſte dans cet ouvrage que l'on aſſure d'un travail grec, du ſtyle & un beau faire.

(1) Les Curieux de ce genre de recherches pourront ſe ſatisfaire en recourant à un Livre imprimé à Rome en 1754, intitulé *Theſaurus Antiquitatum Beneventinarum*, en deux gros Volumes *in-fol.* auſſi lourds que ſavans.

UNIVERSITÄTS-
BIBLIOTHEK
HEIDELBERG
http://digi.ub.uni-heidelberg.de/diglit/saintnon1783/0059
© Universitätsbibliothek Heidelberg
gefördert durch die
Gesellschaft der Freunde
Universität Heidelberg e.V.

VUES DE LA FONTAINE DE S.TE-SOPHIE

ET

D'UNE PORTE ANTIQUE DE BÉNÉVENT.

PLANCHES TROIS ET QUATRE.

Les dehors de la Ville ſont encore remplis d'Antiquités; l'on rencontre dans un Jardin les veſtiges d'un ancien Temple dont perſonne ne put nous dire le nom, & à peu de diſtance de là, nous allâmes à la Fontaine de *Sainte-Sophie* adoſſée au mur d'un Couvent du même nom, au-deſſus de laquelle on a incruſté un bas-Relief en marbre fort conſidérable, & qui a pour ſujet l'Enlèvement des Sabines. Cette Vue eſt gravée, ainſi qu'une des Portes antiques de Bénévent dont l'aſpect nous parut aſſez pittoreſque, N°s. 3 & 4.

En continuant nos recherches, nous trouvâmes à la porte des Priſons un petit Monument élevé par un Pape, pour conſerver & mettre en évidence deux Morceaux de marbre antiques, octogones & ſurchargés d'un travail aſſez fini. Il eſt difficile de ſavoir ce que ce pouvoit être que ces Blocs de marbre, qui par leur forme reſſemblent plus à deux Autels qu'à toute autre choſe; on les a poſés l'un ſur l'autre, & élevés ſur un Piedeſtal, où on leur fait ſupporter un méchant Lion moderne: on prétend que c'eſt un Monument des Samnites, auxquels on donne le travail de ces deux Morceaux, mais qui ne ſeroient pas faits pour donner une grande idée du goût de cet ancien Peuple pour les arts.

Ayant à-peu-près examiné tout ce qu'il pouvoit y avoir de plus intéreſſant en Antiquités à Bénévent, & n'y trouvant plus rien qui méritât de nous arrêter plus long-temps, nous quittâmes cette Ville, autrefois une des plus conſidérables de l'ancienne Italie, aujourd'hui plus grande que peuplée, plus peuplée que riche, & plus oiſive encore qu'*Avignon*.

Nous ſortîmes de Bénévent, montés chacun ſur un cheval étique, avec un mulet de ſuite qui l'étoit encore davantage, portant les paquets & tout l'attirail pittoreſque. Deux Guides marchoient encore à la tête du convoi, eſcorté pendant long-temps par toute la canaille & les poliſſons de la Ville, qui n'ayant rien de mieux à faire, s'étoient raſſemblés dans la cour de l'Auberge & diſputoient de nos intérêts avec nos Loueurs de chevaux.

Nous ne pûmes ce premier jour arriver qu'à quatorze milles de Bénévent, à

UNIVERSITÄTS-
BIBLIOTHEK
HEIDELBERG
http://digi.ub.uni-heidelberg.de/diglit/saintnon1783/0060
© Universitätsbibliothek Heidelberg
gefördert durch die
Gesellschaft der Freunde
Universität Heidelberg e.V.

Gravé par de Ghendt

Vue de la fontaine de Ste Sophie à Benevent.

N°3 de la 4e Livre

Dessiné d'après nature par Chastelet

A.P.D.R.

Gravé par Berthault

Vue d'une ancienne Porte de Benevent

N°4. de la 4e Livre

A.P.D.R.

UNIVERSITÄTS-
BIBLIOTHEK
HEIDELBERG
http://digi.ub.uni-heidelberg.de/diglit/saintnon1783/0061
© Universitätsbibliothek Heidelberg
gefördert durch die
Gesellschaft der Freunde
Universität Heidelberg e.V.

Grotta Minarda, Bourg ſur la grande route de la Pouille. Nous prîmes cette route à *Ponte Calore*, Torrent ſur lequel il a fallu faire un Pont de vingt-ſix Arches. Le chemin de Bénévent juſqu'à ce Pont eſt infiniment mauvais & même impraticable pour toute eſpèce de voiture, mais celui que nous trouvâmes par-delà, nous en dédommagea. Nous arrivâmes à la *Grotta* après avoir laiſſé derrière nous *San Georgio* & *Monte Fuſco*. Cette traverſée eſt parfaitement ſemblable à nos Payſages de France; ce ſont abſolument les mêmes Montagnes, les mêmes productions en arbres & en grains, les mêmes bâtimens & à-peu-près le même climat, à cauſe de l'élévation du terrein; la *Grotta* a été preſqu'entièrement renverſée par un tremblement de terre il y a trente ans. On n'a pas oſé depuis, élever les maiſons qui ſont toutes réduites à un rez-de-chauſſée. Deux milles avant la *Grotta* on paſſe ſur les Ruines de l'antique Ville d'*Eclano*.

Il ne reſte rien de cette ancienne Ville que quelques débris de Murailles ſans forme, & un Fragment de quelque Edifice auquel on ne ſait quel nom donner, on y entrevoit encore quelques Reliefs de Pilaſtres en brique dont les formes ſont uſées. Un Payſan s'eſt logé dans ces débris. Nous ne trouvâmes point d'Auberge à la *Grotta*. Nous louâmes une chambre & mîmes tout le Bourg à contribution pour un mauvais ſouper. Le lendemain nous partîmes à la pointe du jour, & paſsâmes, à deux milles plus loin, une Rivière que l'on appelle l'*Albi*, ſur un fort beau Pont. Au-delà de ce Pont, le pays devient triſte, moins fertile, & n'offre pas un arbre.

Après avoir monté ſix milles, nous arrivâmes à *Ariano*, Ville très-grande, très-triſte, & mal bâtie que l'on croit être l'ancienne *Equotuticum* (1), bâtie par Diomède. Cette Ville eſt la plus élevée de toutes celles que nous avions trouvées dans la traverſée des Appennins; elle eſt ſituée ſur une haute Montagne dans laquelle on a fait nombre d'excavations qui ſont habitées par les Gens du lieu. Après que l'on a paſſé *Ariano*, le pays devient encore plus triſte & plus ſauvage. Ce ne ſont plus que des landes, où à peine vient-il quelques buiſſons. Un pâturage maigre où errent quelques moutons chétifs; enfin de toute cette Contrée il n'y a de bon que le chemin, encore eſt-on obligé de le quitter pour arriver à *Troja* où nous allions coucher.

---

(1) *Equotuticum*, Ville très-ancienne ainſi nommée dans l'Itinéraire d'Antonin & dans le ſixième Livre des Lettres de Cicéron à Atticus; c'eſt le même *Equotuticum* dont parle le Commentateur *Servius* ſur le VIIIe. Livre de Virgile, & Horace paroît l'avoir eu en vue, *Libro* 1°. *Sermonum*, lorſqu'il dit qu'il ne peut mettre en Vers le nom de cette Ville.

Manſuri oppidulo quod verſu dicere non eſt,
Signis per facile. . . . . .

Celſi Cittadini prétend que ce devoit être *Foggia* à douze milles de *Luceria*.

UNIVERSITÄTS-
BIBLIOTHEK
HEIDELBERG
http://digi.ub.uni-heidelberg.de/diglit/saintnon1783/0062
© Universitätsbibliothek Heidelberg
gefördert durch die
Gesellschaft der Freunde
Universität Heidelberg e.V.

Nous dînâmes à *Trefontane*, petit Village à dix milles d'*Ariano* ſur la vieille route de la Pouille qui eſt déteſtable. Trois milles après *Trefontane*, on arrive à *S. Vito* qui eſt une autre Ferme ſur une élévation d'où l'on découvre enfin la vaſte plaine de la Pouille qui ſemble la Terre promiſe après la traverſée du Déſert. Nous vîmes alors une partie du Voyage que nous avions à faire comme ſur une Carte ; dans l'éloignement les Montagnes de l'*Abbruze*, qui viennent aboutir & former le Cap *Gargano*, & en rapprochant *Manfredonia*, *Foggia*, *Lucera* & enfin *Troja* qui eſt placée ſur la dernière éminence de l'Appenin expirant.

Dans ce moment de l'année, c'eſt-à-dire au commencement du Printemps, la beauté, la variété, la gradation de la verdure forment un tableau ſi tranquile, ſi doux, ſi ami de l'œil, ſi enchanteur, que l'on ne peut ſe laſſer de le regarder, quoiqu'aucun autre objet n'y fixe particulièrement l'attention, car on n'y diſtingue ni arbres ni maiſons pendant l'eſpace de vingt milles. Ce Payſage, impoſſible à rendre en Deſſin, ſeroit encore très-difficile à peindre, mais ſeroit d'un effet bien neuf & bien agréable, ſi un habile Artiſte cherchoit à en rendre, l'étendue, l'eſpace immenſe, d'après une nature qu'on ne trouve certainement que dans ce beau pays.

Ayant toujours pour point de vue cette Contrée heureuſe, nous fimes encore ſix milles dans les landes, avant d'arriver à *Troja*, Ville dont les Habitans font, comme de coutume, perdre l'origine dans la nuit des temps, on pourroit dire dans celle du ſilence, ſa petite exiſtence n'étant recommandable que par le Synode qu'Urbain II y aſſembla, & la défaite de Jean d'Anjou par Ferdinand d'Aragon, qui obligea ce premier de quitter l'Italie. L'Egliſe conſtruite dans le ſtyle grec du bas-Empire, pourroit appuyer l'opinion de ceux qui veulent que la Ville ait été bâtie par *Bubagnano*, Capitaine de Michel ou de Baſile, Empereurs de Conſtantinople. On reconnoît dans cet Edifice, la corruption de l'Architecture grecque & cependant l'empreinte d'un caractère grave que l'on ne trouve point du tout dans le gothique qui lui a ſuccédé (1).

L'arrivée d'une troupe d'Etrangers parut ſi extraordinaire à *Troja*, que toute la Ville s'étoit aſſemblée, lorſque nous deſcendîmes de cheval, & aſſiſta de force à notre débotté. Il y avoit, entre autres, un Barbier, vrai Barbier de *Tomejones*, parlant latin, qu'il n'entendoit pas, mais ne déparlant pas. Il nous

(1) Quelques Antiquaires penſent que c'eſt dans ce lieu même où eſt aujourd'hui la petite Ville de *Troja* qu'étoit l'ancienne *Æca*. Le Géographe *Holſtenius* le dit poſitivement. *Civitas Æcana dicta eſt ; antiquiſſima fuit cum Monumentorum Marmoratio Scenarum Columnatio, eminentia Culminum id deſignent. Huic vero Troja nomen imponitur ;* &c. In Cluv. p. 1202.

aſſommoit

UNIVERSITÄTS-
BIBLIOTHEK
HEIDELBERG
http://digi.ub.uni-heidelberg.de/diglit/saintnon1783/0063
© Universitätsbibliothek Heidelberg
gefördert durch die
Gesellschaft der Freunde
Universität Heidelberg e.V.

assommoit de son babil, de ses questions, de ses soins empressés & affectueux, vouloit absolument nous produire, nous protéger & donner un lavement à un de nos Camarades qui avoit la colique. Nous parvînmes cependant à nous en débarrasser, & descendîmes dans cette vaste plaine qui ressemble à la pleine mer dans un temps calme.

Comme les contrastes plaisent toujours, la Pouille nous parut un pays enchanté, quoique son uniformité, & cette Plaine immense, où l'œil n'est arrêté par aucun objet, puisse peut-être paroître à la longue bien triste & bien monotone. Sa fertilité, son abondance en grains, ses pâturages parsemés de fleurs peuvent bien avoir quelque agrément dans le moment de l'année où nous étions, mais il y a lieu de croire qu'en Eté & dans le temps des chaleurs elle n'est rien moins qu'amusante à parcourir.

VUE DU CHÂTEAU DE LUCERA

DANS LA POUILLE.

PLANCHE CINQUIÈME.

Après huit milles de chemin, nous arrivâmes à *Lucera*, autrefois *Luceria*, Ville anciennement fameuse & qui étoit une des principales Villes des Samnites: ce fut où *Pontius* essuya de la part des Romains le même traitement & la même ignominie qu'il leur avoit imposée l'année d'avant à *Caudium*. Deux ans après la prise de *Lucerie*, les Habitans ayant massacré la Garnison Romaine pour se remettre au pouvoir des Samnites, elle fut prise par les Romains qui passèrent tous les Habitans au fil de l'épée, & la repeuplèrent de deux mille cinq cents Romains, qu'ils y envoyèrent: elle devint dans la suite la proie des Lombards, & fut détruite en 600 par l'Empereur Constance.

Lucerie fut rebâtie dans le douzième siècle par Frédéric II de Souabe, qui y construisit le Château dont les ruines existent encore : c'est le Sujet d'une des Planches gravées, N°. 5. Ce que nous y trouvâmes de plus curieux, c'est le revêtissement de ce Palais fait d'un Marbre composé de cailloux liés avec un ciment naturel, si fort & si indestructible qu'il souffre la taille, le poli, & que le temps, l'air & l'eau n'ont pu le décomposer.

La situation avantageuse de ce Château & celle de la Ville lui donnent encore à une certaine distance l'air de nos Places fortes de Flandre. Il nous sembloit appercevoir de loin une Citadelle avec ses glacis, ses redoutes, ses

UNIVERSITÄTS-
BIBLIOTHEK
HEIDELBERG
http://digi.ub.uni-heidelberg.de/diglit/saintnon1783/0064
© Universitätsbibliothek Heidelberg
gefördert durch die
Gesellschaft der Freunde
Universität Heidelberg e.V.

baſtions ; mais l'illuſion ſe détruit en approchant. On ne voit plus que de méchans murs où l'on entre de toute part, des ruines ſans caractère & d'une conſtruction qui a toujours été mauvaiſe, une Ville dont on a rétreci conſidérablement l'ancienne enceinte, qûoique trop grande encore pour les Habitans qu'elle contient, & qui ſont, à ce que l'on dit, au nombre de douze mille, mais pauvres, la plupart Nobles, & les autres ſans commerce & ſans induſtrie.

Les péages, les gabelles, tous les droits du Roi y rendent chères les denrées qui y abondent. Frédéric II qui en diſtribua les terres, en défendit la vente, de ſorte que les biens reſtent indubitablement intacts dans chaque famille; mais cette Loi, ſage en apparence, a ſes inconvéniens, en ce qu'elle ôte & détruit toute eſpèce d'activité : elle eſt de plus abſolument contraire à tout crédit & à tout commerce, les Habitans ne pouvant ſe regarder que comme de ſimples uſufruitiers & jamais comme propriétaires de leurs fonds.

La Cathédrale de *Lucera* eſt un Edifice gothique bâti par Charles II d'Anjou; nous y trouvâmes quatorze Colonnes de Marbre verd antique de la plus parfaite beauté & d'un ſeul morceau, mais diſtribuées avec ſi peu de goût dans cette Egliſe qu'elles n'y produiſent aucun effet. Nous apprîmes qu'en 1737, un Evêque de *Lucera* ayant voulu orner & embellir une des Chapelles de ſon Egliſe, fit faire des fouilles pour reconſtruire un mur qui tomboit en ruine ; à peine les Ouvriers avoient-ils enlevé quelques rangs de briques qu'ils trouvèrent une ſuperbe Colonne d'un ſeul Marbre de verd antique, & ayant continué ces fouilles, on en a découvert deux autres de Marbre cipolin de la plus grande beauté & de vingt pieds de hauteur.

En ſortant de la Cathédrale, nous trouvâmes à l'angle d'un mur cette Inſcription en très-gros caractères.

APOLLINI DIVO AV.
Q. LVTATIVS. Q. F. CLA. CA.
Q. LVTATIVS. P. F. CLA. C.

Cette Inſcription eſt, ainſi que beaucoup d'autres, dans le cas d'être interprétée de différentes manières. Les derniers mots effacés en grande partie, & la poſition de *Lucera* ont fait penſer qu'elle pourroit avoir rapport à la défaite de *Caudium* & à la vengeance éclatante que les Romains en tirèrent. Mais quelques autres Perſonnes croient avec bien plus de raiſon qu'elle ne ſignifie autre choſe ſinon que les Habitans de *Lucerie* avoient ſans doute élevé un Temple à Apollon, & que les Ediles, les Magiſtrats qui y avoient préſidé devoient être d'une même famille, qu'ils étoient tous deux nommés *Quintus Lutatius*, l'un fils de *Quintus*, l'autre de *Publius*, & qu'ils pouvoient être tous deux de la Tribu de *Claudia.*

UNIVERSITÄTS-
BIBLIOTHEK
HEIDELBERG
http://digi.ub.uni-heidelberg.de/diglit/saintnon1783/0065
© Universitätsbibliothek Heidelberg
gefördert durch die
Gesellschaft der Freunde
Universität Heidelberg e.V.

Dessiné par Pierre Patel. — Gravé par Vivis.

Vue d'un vieux Château, bâti près de Lucera *dans la Pouille par l'Empereur* Frederic II *vers l'Année 1240*

N°. 3. de Cinq. — A.P.D.R.

Dessiné par Pierre Patel. — Gravé par Vivis.

Vue de l'Entrée des Carrieres et des Rochers qui terminent le Mont Gargano près de Manfredonia, *dans la Pouille, Cap ou Promontoire vulgairement appellé l'Eperon de la Botte.*

N°. 4. de Cinq. — A.P.D.R.

UNIVERSITÄTS-
BIBLIOTHEK
HEIDELBERG
http://digi.ub.uni-heidelberg.de/diglit/saintnon1783/0066
© Universitätsbibliothek Heidelberg
gefördert durch die
Gesellschaft der Freunde
Universität Heidelberg e.V.

C'étoit, ſuivant les apparences, à ce Temple d'Apollon qu'avoient pu appartenir ces précieuſes Colonnes dont nous venons de parler (1).

Dans l'intérieur de la Ville de *Lucera* & dans les maiſons des Habitans on trouve quelques Antiquités aſſez curieuſes; nous vîmes, entre autres, une fort belle Tête d'Hercule ceinte d'une corde à la manière des Athlètes. Ce Morceau quoique fruſt, a encore le grand caractère des Statues Grecques, & prouve que les beaux-Arts étoient connus à *Lucerie*. Un des Habitans avoit trouvé depuis peu en creuſant les fondations de ſa maiſon, un Tombeau à la manière des Grecs ou des Etruſques, où le corps, contenu dans un aſſez grand eſpace, étoit recouvert d'une eſpèce de toît en brique à la hauteur de trois pieds. Le Squélette étoit encore entier & entouré de Jattes & de Vaſes antiques. Sur un de ces Vaſes, qui eſt peint dans le genre des Vaſes Etruſques, on voit un Jupiter qui ſemble donner des ordres à Mercure. Ce Tombeau n'étant ſûrement point Gothique ni Romain, eſt ou Samnite ou Campanien, & paroît être de la plus haute antiquité (2).

De *Lucera* nous nous acheminâmes vers *Manfredonia* qui en eſt à trois milles. Toute cette plaine eſt ſi unie que la plus petite butte vous fait dominer ſur tout le pays. On y traverſe deux petites Rivières dont le cours eſt preſqu'inſenſible, à cauſe du peu de pente, & de l'égalité du terrein qu'elles parcourent juſqu'à la Mer. On les paſſe à gué, & il paroît que ces Rivières doivent ſouvent arrêter les Voyageurs pendant l'hiver.

Foggia eſt ſituée au milieu de cette vaſte plaine; la Ville eſt moderne, aſſez bien bâtie, commerçante, très-bien peuplée, quoique petite : elle eſt l'entrepôt des denrées qui viennent de l'Adriatique & de la Méditerranée. Ce fut où mourut Charles d'Anjou. Après *Foggia* le terrein devient ſec & aride; ce ne ſont plus que des pâturages immenſes, propres ſeulement à faire paître les moutons, que l'on y voit par troupes, gardés pendant le jour par des chiens énormes, & parqués la nuit dans des filets.

---

(1) Il ſeroit encore très-probable que ces Colonnes aient pu être employées dans la Décoration d'une Moſquée qui avoit ſûrement été conſtruite à *Lucera* par les Sarraſins dans le temps que l'Empereur Frédéric II, y en envoya une Colonie : *Dominique Lombardo* rapporte même à ce ſujet cet ancien Diplôme de la Cathédrale de Lucérie qui eſt en date du 15 Janvier 1302. *Poſt partim caſos & partim ejectos Saracenos inventa eſt quæ venerabatur Machumetti Muſchea, Templum Idolatriæ, providimus meritò, ut ipſa in quandam memoriam preteritæ formæ .... abſorpta voragine ſui Patriarchi diaboli quem colebat, nominis ejus omni figurâ mutata, in caput anguli fieret, qui eſt Eccleſiæ celebris Chriſtus Deus. Ita ut non jam Muſchea prævaricationis, & ſchiſmatis, ſed Domus Orationis Domini*, &c.

(2) Nous avons déja vu que ces eſpèces de Vaſes, plus connus effectivement ſous le nom de Vaſes *Etruſques*, furent principalement faits, & dans l'origine, à *Capoue*, *Nola* & pluſieurs Villes de la Campanie. Pline & d'autres Auteurs anciens attribuent aux premières Colonies Grecques établies dans la Campanie, l'invention de cette première production des arts qui fut dès-lors portée à une très-grande perfection.

UNIVERSITÄTS-
BIBLIOTHEK
HEIDELBERG
http://digi.ub.uni-heidelberg.de/diglit/saintnon1783/0067
© Universitätsbibliothek Heidelberg
gefördert durch die
Gesellschaft der Freunde
Universität Heidelberg e.V.

En Eſpagne tous les moutons appartiennent au Roi, & les pâturages aux Particuliers; ici tous les pâturages appartiennent au Souverain, & les Particuliers payent à proportion qu'ils ont de bêtes à y répandre. Ces moutons paiſſent l'hiver & le printemps dans la plaine, & gagnent les Montagnes dans l'été. A ſix milles de *Manfredonia*, le terrein s'élève en s'approchant des Montagnes. Ce terrein reſſemble alors abſolument au climat & au ſol de la Provence. Après avoir paſſé ſur le lieu où étoit l'ancienne *Sipontum*, nous arrivâmes à *Manfredonia*.

Manfredonia fut bâtie par *Manfredi*, le même qui fut tué devant Bénévent. Après avoir fait élever cette Ville, il fit venir des familles de différens endroits de la Pouille pour l'habiter: elle fut détruite dans la ſuite & preſqu'entièrement dévaſtée par les deſcentes qu'y firent les Turcs: mais elle a été rétablie depuis. Il y a à *Manfredonia* un Château à l'abri d'un coup de main; une Jetée naturelle en avant dans la Mer y forme un Port qui par ſon peu de profondeur ne peut être appellé qu'une Rade, mais aſſez ſûre par ſa ſituation, & à l'abri des vents du Nord par les Montagnes qui forment l'Eperon de la Botte appellée *Monte Gargano*. Le fond en eſt d'ailleurs ſi doux que l'ancrage en eſt fort bon; on y voit beaucoup de Vaiſſeaux Vénitiens qui y apportent des toiles, de petites merceries, & ſe chargent de bleds, de laine, &c. productions naturelles du pays.

La Ville de *Manfredonia* eſt joliment bâtie, bien percée & peuplée de quatre mille Habitans; nous étions logés au Couvent des Dominicains, auxquels nous avions été adreſſés par le Préſide de *Lucera*, qui nous avoit donné des Lettres pour tous les Syndics de ſon département; nous y fûmes parfaitement reçus par le Prieur qui ſe trouva bon homme & honnête. Le lendemain nous vîmes arriver le Gouverneur du Château qui avoit déja envoyé ſon Lieutenant nous queſtionner. L'eſprit tout plein de ſon Château, il eut d'abord l'air de nous prendre pour de nouveaux Normands qui venoient faire encore la conquête de la Pouille; cependant il y a lieu de croire que notre extérieur pacifique le raſſura promptement.

Après le dîner, nous retournâmes ſur nos pas juſqu'à un mille & demi, c'eſt le lieu où étoit l'antique *Sipontum*, bâtie par *Diomède*, le bâtiſſeur de Villes. On prétend que cet antique *Sipontum* tire ſon origine de *Sæpia* & de *Pontium*, *Mer de Seche*, à cauſe de la quantité de *Seches* (*Supia* ou *Calamaro*), eſpèces de Polypes qui ſe trouvent en abondance ſur cette plage (1).

(1) Cet inſecte poiſſon ſe trouve ſur pluſieurs Côtes de la Méditerranée & de l'Océan. On en voit qui ont deux pieds de longueur. Cette eſpèce de Polype a la tête armée de deux trompes & de huit bras tendineux garnis dans toute leur longueur d'une multitude de ſuçoirs. C'eſt avec ces bras & ces trompes qu'il ſaiſit les petits poiſſons & les coquillages dont il ſe nourrit. Ce ſont auſſi les ancres & les cordages avec leſquels il s'attache & avec une très-grande force.

Au centre de tous ces bras eſt placé ſon bec qui a la forme & la figure de celui du Perroquet.

VUE

UNIVERSITÄTS-
BIBLIOTHEK
HEIDELBERG
http://digi.ub.uni-heidelberg.de/diglit/saintnon1783/0068
© Universitätsbibliothek Heidelberg
gefördert durch die
Gesellschaft der Freunde
Universität Heidelberg e.V.

VUE DU CAP OU PROMONTOIRE
APPELLÉ MONTE GARGANO.
PLANCHE SIXIÈME.

Nous fûmes de là parcourir & examiner, à quatre cents toiſes plus loin, des Carrières où l'on voit les reſtes de très-anciennes Catacombes, qui ſont preſque à fleur de terre; elles étoient creuſées dans un tuf jaunâtre reſſemblant aſſez à la pouzzolane, mais qui n'eſt qu'une concrétion marine mêlée d'une infinité de coquillages de toute grandeur. La diſtribution & la forme des Tombes antiques eſt à-peu-près ſemblable à celles des Catacombes de Naples, & les oſſemens y ſont même aſſez bien conſervés. Ces Souterreins ſont ouverts actuellement, parce qu'on les a percés pour en tirer les moëllons avec leſquels on a bâti *Manfredonia*, mais on voit encore par-tout la trace des flambeaux dont on s'eſt ſervi anciennement pour habiter ces ſombres demeures.

C'eſt à l'entrée de ces Catacombes qu'eſt priſe la Vue gravée, N°. 6, à laquelle l'Artiſte a réuni les Carrières, les Ruines de *Sipuntum*, le Site même de *Monte Sant Angelo* qu'on apperçoit ſur les hauteurs, ainſi que les Montagnes qui forment le Promontoire vulgairement appellé l'*Eperon de la Botte*.

VUES DE L'ÉGLISE DE SIPONTO
ET
D'UNE CHAPELLE SOUTERREINE
CONSTRUITE DANS LE MÊME LIEU, DE DÉBRIS ANTIQUES.
PLANCHES SEPT ET HUIT.

On ne reconnoît d'abord l'ancienne exiſtence de *Sipuntum* que par l'élévation que ſes ſubſtructions antiques donnent au terrein qu'il occupoit. On ignore le temps où il fut détruit, mais une Egliſe élevée ſur ſon ſol dans le onzième

Lorſque les Seches mâles ſont pourſuivis par leurs ennemis, ils échappent au danger par la ruſe; ils lancent une liqueur noire qu'ils portent renfermée dans une glande. Cette liqueur eſt ſi épaiſſe & ſi noire que l'eau devient à l'inſtant comme de l'encre, & à la faveur de ce nuage la *Seche* diſparoît & s'échappe. Les Anciens ſe ſervoient de cette liqueur pour écrire, & l'on prétend que les Chinois l'employent depuis long-temps dans la compoſition de leur encre.

UNIVERSITÄTS-BIBLIOTHEK HEIDELBERG
http://digi.ub.uni-heidelberg.de/diglit/saintnon1783/0069
© Universitätsbibliothek Heidelberg
gefördert durch die Gesellschaft der Freunde Universität Heidelberg e.V.

ſiècle annonce que ſa deſtruction étoit antérieure à ce temps. Ce qui aſſure que cette Egliſe a été rebâtie depuis la ruine de la Ville de *Sipuntum*, c'eſt que c'eſt le ſeul Edifice qui exiſte dans ce lieu, qu'il eſt encore entier & qu'il eſt conſtruit de débris antiques ajuſtés dans le ſtyle Grec de ce temps, avec le même caractère de l'Egliſe de *Troja* dont il a été parlé plus haut. Elle eſt encore l'Egliſe Archiépiſcopale de *Manfredonia*.

On a conſtruit au-deſſous de l'Egliſe une Chapelle ſouterreine aſſez curieuſe & qui eſt encore une autre preuve de ce que nous venons de dire, étant preſque entièrement compoſée de Fûts de Colonnes de Marbres antiques, avec des Chapiteaux modernes. Les Vues de ces deux Egliſes ſont gravées, N°s. 7 & 8. Nous trouvâmes encore dans le même lieu des Fûts de Colonnes, d'une médiocre grandeur, en Marbre cipolin & en granite; de très-grands Chapiteaux antiques & Corinthiens, une Friſe Dorique & un Piedeſtal avec cette Inſcription en l'honneur d'Antonin.

IMP. CAESARI
DIVI HADRIANI F.
DIVI TRAIANI PARTICI N.
DIVI NERVAE PRONEP.
TITO AELIO
HADRIANO ANTONINO
AVG. PIO. PONT. MAXIMO
TRI. POT. COS. SIPVNT.
PVBLICE
D..... D.....

Ce Piedeſtal de trois ou quatre pieds de hauteur, ſur deux pieds ſix pouces de large à ſa baſe, a ſans doute porté une Statue; car on voit encore la marque de la place où elle devoit être poſée. La curioſité, l'envie de voir & de découvrir, nous faiſant rechercher & examiner tout ce que nous pouvions rencontrer, nous apperçûmes à quelque diſtance de là deux petites Voûtes ſouterreines que nous fûmes obſerver de plus près: elles étoient ſurmontées & couvertes d'un Parement antique & d'un enduit qui devoit former le plancher de quelque ancienne habitation. Ces Ruines nous donnèrent de plus le niveau du ſol antique qui eſt très-peu recouvert. Il y avoit encore des Fragmens ſaillans des anciennes murailles, avec la forme d'une portion de cercle qui pourroit indiquer un Théâtre, mais ce qui en reſte eſt ſi fort détruit que l'on n'en peut avoir aucune certitude: la Mer, ſuivant toutes les apparences, venoit battre les murs de la Ville, car l'eſpace qui eſt entre cette élévation juſqu'à ſa rive actuelle, n'eſt qu'un Marais très-bas & à fleur d'eau.

UNIVERSITÄTS-
BIBLIOTHEK
HEIDELBERG
http://digi.ub.uni-heidelberg.de/diglit/saintnon1783/0070
© Universitätsbibliothek Heidelberg
gefördert durch die
Gesellschaft der Freunde
Universität Heidelberg e.V.

Vue Extérieure d'une Eglise de Capucins à Siponto
Construite de Débris antiques et Dans le même Lieu où étoit l'ancienne Sipuntum

Vue intérieure d'une Chapelle Souterreine à Siponto
Dessinée par Desprez architecte et pensionnaire du Roi à l'Acad.e de France à Rome

UNIVERSITÄTS-
BIBLIOTHEK
HEIDELBERG
http://digi.ub.uni-heidelberg.de/diglit/saintnon1783/0071
© Universitätsbibliothek Heidelberg
gefördert durch die
Gesellschaft der Freunde
Universität Heidelberg e.V.

VUE DU MONTE SANT-ANGELO,

PRISE

DE L'ENTRÉE DE L'ÉGLISE ET LE JOUR DE LA FÊTE DU SAINT.

PLANCHE NEUVIÈME.

Le lendemain de notre arrivée à *Manfredonia*, nous fûmes curieux d'aller à *Monte Sant-Angelo*, un des premiers Sanctuaires de la Catholicité, & où l'on assure que le premier des Anges du Paradis a bien voulu se manifester aux humains dans une vilaine Grotte humide & sombre où l'on va s'enrhumer depuis quinze siècles. Malgré mon peu de confiance pour les lieux miraculeux, j'engageai mes Camarades à faire ce Pélerinage avec moi, & nous y fûmes tous modestement montés sur des ânes. Ce qui excitoit le plus notre curiosité étoit l'envie de voir un lieu qui avoit été la première cause de l'invasion des Normands en Italie. L'on sait que ces *Paladins* célèbres y furent particulièrement attirés par les récits merveilleux qu'ils en entendoient faire aux Pélerins de leur temps, & par tout ce qu'ils racontoient de la beauté & de la fertilité de ce pays.

Nous ne trouvâmes au lieu de toutes ces merveilles qu'une Montagne aride, sèche & escarpée; elle est d'ailleurs si élevée qu'il y fait presque toujours froid toute l'année. Malgré cette situation peu agréable, il y a cependant huit mille Habitans dans ce lieu, mais sans commerce, presque sans productions, & n'ayant presque pour toute récolte que ce qu'y apporte l'affluence des Pélerins pendant quelques mois de l'année. Nous étions adressés au Gouverneur qui ne parloit aucune Langue, & qui nous remit entre les mains d'un Chanoine qui parloit préciſément celle des Miracles.

J'aurois voulu pouvoir écrire à mesure qu'il parloit, car dès qu'il eut fini sa pieuse narration, il nous fut impossible de nous rendre compte d'un seul mot de ce qu'il avoit dit. Je me comportai du reste à merveille; je vis, j'admirai, je baisai tout ce qu'on voulut me faire baiser & admirer. J'achetai même des petites Figures de l'Archange & me chargeai de pierres de la *Grotta*. Mais ce que j'aimai beaucoup mieux que tout cela, & ce qui nous dédommagea de toutes nos peines, fut d'emporter avec nous une charmante Vue qu'un de nos Dessinateurs prit du lieu & de la scène même dont nous avions été témoins, & dans laquelle il a rendu avec tout l'esprit & la vérité possible, le tumulte

UNIVERSITÄTS-BIBLIOTHEK HEIDELBERG
http://digi.ub.uni-heidelberg.de/diglit/saintnon1783/0072
© Universitätsbibliothek Heidelberg
gefördert durch die Gesellschaft der Freunde Universität Heidelberg e.V.

& le mouvement de ces eſpèces de Fêtes populaires, bien plus communes & plus goûtées en Italie encore que par-tout ailleurs.

J'oubliois de parler de la Figure du Saint Michel qui a une grande réputation dans le Pays, & que l'on donne à cauſe de la reſſemblance du nom à *Michel-Ange Buonarotti*. Cette mauvaiſe petite Statue eſt élevée ſur une eſpèce de Colonne tronquée, ſans proportions & affublée d'un Chapiteau énorme qui lui ſert de Piedeſtal ; la Figure du Saint a trois pieds de haut, l'expreſſion de la Tête n'a nul caractère & eſt fort peu analogue à l'action du moment, qui eſt celui où l'Ange terraſſe le Diable. Celui-ci a l'air d'une vieille Femme en colère. En tout la poſe de la Figure eſt mauvaiſe, les détails ſont d'une petite manière & l'enſemble d'un genre très-médiocre. On a ajouté à la Statue une armure d'argent doré qui achève encore de l'appauvrir & de la gâter.

N'ayant pu trouver à *Manfredonia* ni calèches ni chevaux, nous fûmes obligés de prendre humblement une charette, avec laquelle nous nous mîmes en route, en ſuivant le bord de la Mer ſur une plage parfaitement unie & ayant toujours une roue dans l'eau & l'autre ſur la grève.

Cette vaſte & immenſe Plaine ſe continue dans les terres ſur quarante milles de largeur ; ce n'eſt plus qu'un terrein vague, quelquefois ſec & couvert de moutons, & dans les parties baſſes & humides, il eſt peuplé de buffles & d'autre gros bétail, avec des cahutes çà & là, bâties en paille pour loger les Pâtres. On trouve ſur la rive des Tours de garde de ſix milles en ſix milles : ces Tours ont été bâties pour la ſûreté du Pays, c'eſt-à-dire pour avertir avec le canon des deſcentes qu'y faiſoient très-fréquemment autrefois les Barbareſques, les Albanois, & les Pirates Turcs ; ce qui eſt moins fréquent depuis que les chebecs & les felouques du Roi de Naples croiſent dans ces parages, & ſur-tout depuis que la République de Veniſe s'eſt comme chargée de la police de la Mer Adriatique.

Après avoir paſſé deux bacs ſur des rivières ou ruiſſeaux qui ſe rencontrèrent ſur notre paſſage & qui ſe jettent à peu de diſtance de là dans la Mer, nous nous arrêtâmes à une des Tours pour y faire repoſer les chevaux, & à ſix milles de là nous trouvâmes les Salines qui fourniſſent le ſel à tout le Royaume & qui en fourniroient à toute la Terre ſi l'on vouloit, par la facilité d'étendre à l'infini les foſſes où l'on reçoit l'eau de la Mer (1).

(1) Le climat ſec du pays eſt très-propre à l'évaporation, le voiſinage de la Mer très-commode pour le chargement & l'exportation, de ſorte que tout concourt à faire & à avoir le ſel en cet endroit à meilleur marché qu'en aucun lieu du Monde. Auſſi en vient-on chercher de tous les Ports de la Baltique ; il s'achète ſix grains le *rotolo*, ou à-peu-près deux ſols ſix deniers la livre : ce qui rapporte au Roi de Naples un demi-million de ducats. On ſait que dans une région trop chaude, le ſel eſt trop âcre & trop corroſif, & que les régions froides ne peuvent obtenir une diſſécation parfaite ; c'eſt ce qui fait que le ſel que l'on fait en France eſt avec raiſon un des plus eſtimés.

VUE

UNIVERSITÄTS-
BIBLIOTHEK
HEIDELBERG
http://digi.ub.uni-heidelberg.de/diglit/saintnon1783/0073
© Universitätsbibliothek Heidelberg
gefördert durch die
Gesellschaft der Freunde
Universität Heidelberg e.V.

Dessiné par Des Prez — Gravé par Ostenberg

Vuë de l'Eglise de La Madona di S.ta Croce di Barletta

Rt se Gravr — *A.P.D.R.*

Dessiné par Des Prez — Gravé par Ostenberg

Vue de Monte Saint-Angelo
Prise de l'entrée de l'Eglise en le jour de la fête du Saint

Rt se Gravr — Dessiné par Des Prez architecte ordinaire du Roi à l'Hôtel de France — *A.P.D.R.*
A ROME.

UNIVERSITÄTS-
BIBLIOTHEK
HEIDELBERG
http://digi.ub.uni-heidelberg.de/diglit/saintnon1783/0074
© Universitätsbibliothek Heidelberg
gefördert durch die
Gesellschaft der Freunde
Universität Heidelberg e.V.

VUE DE L'ÉGLISE DE LA MADONE

DI SANTA-CROCE DI BARLETTA.

PLANCHE DIXIÈME.

Six milles après que nous eûmes passé les Salines & laissé sur la droite la petite Ville de *Salpe*, anciennement appellée *Salapia*, après avoir passé l'*Offanto* qui étoit l'*Ausidius* des Anciens, nous arrivâmes à *Barletta*, autrefois *Bardulum*. Comme le jour commençoit fort à tomber, nous ne pûmes trop en arrivant observer ni la forme ni la position de cette Ville. Nous fûmes assez médiocrement reçus du Consul, à qui notre attirail mesquin & notre charette n'en imposèrent pas, car il faut en imposer aux hommes pour obtenir d'eux comme pour les gouverner. Heureusement qu'un simple Particulier, avec lequel nous fîmes connoissance dans la rue, nous prit sous sa protection, & nous fut beaucoup plus utile que le Consul auquel nous avions cependant été recommandés.

Nous fûmes le lendemain nous promener dans la Ville qui est entièrement bâtie avec une espèce de pierre blanche & presque toute taillée en pointe de diamants; des rues très-larges, très-propres & très-bien pavées, mais pas un Monument, si ce n'est une Figure Colossale en bronze que l'on nous dit avoir été trouvée dans la Mer, & que l'on nous assura être celle d'*Heraclius*, Empereur d'Orient: d'autres prétendent que c'est celle de *Rochisio*, Duc de Bénévent. En observant cette Figure, on voit que quoique mauvaise, elle tient encore un peu du style Grec, de celui du bas-Empire & rien du goût Gothique des Princes Barbares qui ont régné à Bénévent. La Statue fut trouvée sans jambes; celles qu'on y a ajouté sont détestables. Elle est habillée à la Romaine, la main droite s'étant trouvé élevée, on y a ajouté une Croix, & dans l'autre qui est étendue on a imaginé d'y placer la boule du Monde. Si cette Figure, qui a vingt pieds de haut, étoit plus élevée & placée à son avantage elle auroit assez de noblesse, mais ainsi posée à terre, sans Piedestal, elle devient du plus mauvais effet possible.

Le Château de *Barletta* qui a de la réputation, & qui passe pour un des quatre Châteaux célèbres de l'Italie, n'est qu'un gros massif de Bâtiment quarré avec de mauvais fossés sees, qui n'a rien de recommandable que la dureté & la beauté de la pierre dont il est bâti, ainsi que toute la Ville & le Port. Ce Port n'est qu'un Môle fort bas avec un ouvrage isolé & en demi-cercle, qui laisse entrer les Vaisseaux des deux côtés, comme à *Civita Vecchia*, & qui, même quand il sera achevé, ne mettra pas les Bâtimens en grande sûreté.

UNIVERSITÄTS-BIBLIOTHEK HEIDELBERG
http://digi.ub.uni-heidelberg.de/diglit/saintnon1783/0075
© Universitätsbibliothek Heidelberg
gefördert durch die Gesellschaft der Freunde Universität Heidelberg e.V.

Au reſte *Barletta* ne laiſſe pas d'être commerçante, & ſur-tout en grains que l'on vient chercher de *Trieſte*. Elle peut avoir dix-huit mille Habitans, & eſt une des Villes les plus importantes de cette partie du Royaume de Naples; mais ſa conſtruction abſolument moderne & rien moins que pittoreſque, ne put nous fournir un ſeul aſpect intéreſſant ni une ſeule Vue à deſſiner. Une petite Egliſe de Madona, apellée *Santa-Croce di Barletta*, que nous rencontrâmes au ſortir de la Ville, fut le ſeul endroit qui méritât de nous arrêter quelques inſtans. Un de nos Deſſinateurs en prit une petite Vue, qui eſt gravée ſur la même Planche & au-deſſus de celle de *Monte Sant-Angelo*, N°. 10.



UNIVERSITÄTS-
BIBLIOTHEK
HEIDELBERG
http://digi.ub.uni-heidelberg.de/diglit/saintnon1783/0076
© Universitätsbibliothek Heidelberg
gefördert durch die
Gesellschaft der Freunde
Universität Heidelberg e.V.

VOYAGE PITTORESQUE

DE

LA GRANDE-GRÈCE.

CHAPITRE SECOND.

PLAINES DE LA POUILLE, L'ANCIENNE APUGLIA.

ROUTE DEPUIS CANNES JUSQU'À POLIGNANO,

EN PASSANT

PAR CANOSA, TRANI, BISCEGLIA, BARI, MOLA,

ET L'ABBAYE DE SAN-VITO.

UNIVERSITÄTS-
BIBLIOTHEK
HEIDELBERG
http://digi.ub.uni-heidelberg.de/diglit/saintnon1783/0077
© Universitätsbibliothek Heidelberg
gefördert durch die
Gesellschaft der Freunde
Universität Heidelberg e.V.

UNIVERSITÄTS-
BIBLIOTHEK
HEIDELBERG
http://digi.ub.uni-heidelberg.de/diglit/saintnon1783/0078
© Universitätsbibliothek Heidelberg
gefördert durch die
Gesellschaft der Freunde
Universität Heidelberg e.V.

VOYAGE PITTORESQUE
DE
LA GRANDE-GRÈCE.

CHAPITRE SECOND.

ROUTE DEPUIS CANNES JUSQU'À POLIGNANO,
EN PASSANT
PAR CANOSA, TRANI, BISCEGLIA, BARI, MOLA,
ET L'ABBAYE DE SAN-VITO.

Si tout le Pays, toute la partie de l'Italie que nous venions de traverſer depuis *Bénévent*; juſqu'à la Côte de la Mer Adriatique, ne nous avoit offert rien de fort intéreſſant, nous étions ſûrs d'en être dédommagés par la Vue d'un lieu bien célèbre dans l'hiſtoire, & que nous devions rencontrer en ſortant & à peu de diſtance de *Barletta*. C'eſt le fameux Champ de bataille où *Terrentius Varron*, à la tête des Légions Romaines, fut ſi complètement battu par Annibal à la bataille de *Cannes*. Cette partie des plaines de la Pouille ſe nomme encore aujourd'hui dans la Langue du Pays, *il Campo del Sangue*; & on y trouve très-ſouvent, en labourant les terres dans tous les environs, des anneaux d'or, des débris d'armes & des cuiraſſes antiques.

Après avoir fait la valeur de ſix milles en entrant dans cette Plaine, le chemin ſe prolonge entre deux collines; ce fut de là que nous apperçûmes ſur les hauteurs quelques veſtiges, que l'on nous dit être ceux du Château de *Cannes*. Il eſt dit dans l'hiſtoire que la Ville étoit ruinée, lorſqu'Annibal vint avec ſon armée dans cette partie de l'ancienne *Appulie*, & que les Carthaginois commençoient à ſouffrir beaucoup de la diſette & de la rareté des vivres que les Romains avoient eu la précaution de faire enlever de tous les côtés, mais qu'Annibal fut aſſez heureux pour s'emparer du Château de *Cannes* où étoit placé le magaſin des approviſionnemens de l'armée Romaine.

UNIVERSITÄTS-
BIBLIOTHEK
HEIDELBERG
http://digi.ub.uni-heidelberg.de/diglit/saintnon1783/0079
© Universitätsbibliothek Heidelberg
gefördert durch die
Gesellschaft der Freunde
Universität Heidelberg e.V.

Curieux de connoître par nous-mêmes le Théâtre où s'étoit paſſée cette ſcène mémorable, & de nous repréſenter autant qu'il ſeroit poſſible, d'après les deſcriptions des anciens Auteurs, la ſituation des deux armées, nous commençâmes d'abord par monter ſur l'éminence où étoit ſitué cet ancien Château de *Cannes*, afin de pouvoir découvrir toute la Plaine, ainſi que les reſtes de l'antique *Cannæ* qui étoit bâtie ſur le penchant d'une autre colline.

Nous appercevions effectivement en entier, de deſſus ces hauteurs, tout le Champ de bataille, & nous pouvions de loin ſuivre le cours de l'*Offanto* qui étoit l'*Aufidus* des Anciens. Jamais il n'y eut un plus vaſte eſpace pour combattre, & jamais plus grand combat ne fut donné entre deux Puiſſances plus terribles, plus aguerries, & plus animées l'une contre l'autre; c'eſt enfin l'action la plus mémorable dont l'hiſtoire nous ſoit conſervée; auſſi eſt-ce le ſeul intérêt qui puiſſe engager à s'arrêter dans un lieu qui ne préſente par lui-même qu'une Plaine immenſe où preſqu'aucun objet n'arrête les yeux & où l'on n'apperçoit que des Marais qui ſervent aujourd'hui de pâturages.

Il paroît que quant au terrein & à la ſituation des deux armées dans une Plaine parfaitement unie, l'avantage devoit être égal de part & d'autre. Le Fleuve qui régnoit le long du Champ de bataille, ne contribua en rien au ſuccès de l'action, puiſque l'armée des Carthaginois avoit ſon camp de l'autre côté du Fleuve, & que ce Fleuve n'auroit pu que lui être fatal, ſi elle eût été miſe en déroute.

On doit donc penſer que le gain de cette fameuſe bataille doit être attribué en grande partie aux ruſes qu'Annibal ſut ſi bien employer pour attirer les Romains dans une immenſe Plaine où il ſavoit combien la Cavalerie des Carthaginois, ſupérieure en nombre & en bonté, pouvoit influer ſur le ſuccès d'une action & le déterminer en ſa faveur. L'on prétend encore que cet habile Général n'ignoroit pas que tous les jours au lever du ſoleil il régnoit dans ces Plaines & le long de l'*Aufidus* un vent violent, connu, dit Tite-Live, ſous le nom de *Vulturne*, dont l'effet ordinaire étoit de faire voler des tourbillons de ſable & de pouſſière. Annibal, dont le génie ſavoit profiter de tous les avantages poſſibles, ſe poſta de manière que, d'une part ſon armée auroit à dos ce vent de Vulturne, qui au contraire ſouffleroit dans le viſage & les yeux des Romains, & qu'en même-temps ils ſe trouveroient par leur poſition avoir à midi le ſoleil en face, ce qui ne pouvoit que les éblouir & les gêner pendant le combat (1).

---

(1) *Sol, ſeu induſtria ita locatis, ſeu quod fortè ita ſtarent, peropportune utrique parti obliquus erat, Romanos in meridiem, Pœnis in ſeptentrionem verſis. Ventus quem* Vulturnum *incolæ regionis vocant, adverſus Romanis Coortus, multo pulvere in ipſa ora volvendo, proſpectum ademit.* Tit-Liv. L. XXII. hiſt.

Cependant

Cependant quoique Tite-Live ſemble attribuer en partie la perte de la bataille de *Cannes* à cette poſition déſavantageuſe de l'armée des Romains, nous croyons que l'inexpérience de leur Général *Terentius Varro* & la ſupériorité d'Annibal ſur lui y contribuèrent encore bien plus. Il ne ſera peut-être point indifférent à nos Lecteurs de retrouver ici quelques-unes des principales circonſtances d'un évènement qui penſa devenir ſi funeſte à la République Romaine, & dont il eſt ſi naturel d'aimer à s'occuper en parcourant le lieu même où cette terrible action s'eſt paſſée.

Nous voyons dans l'hiſtoire des Romains, que ce fut preſque toujours des diſſenſions fréquentes qui s'élevoient parmi les différens Ordres des Citoyens que vint une grande partie de leurs déſaſtres ; & c'eſt préciſément ce qui arriva dans cette malheureuſe occaſion. Les Plébéïens voyoient depuis long-temps avec peine, que les premières places de la République & ſur-tout le commandement des armées, étoient regardés comme l'appanage des Patriciens ; en conſéquence, à force de cabales & d'intrigues, ils firent enſorte que le choix des Commices tombât ſur *Terentius Varro.*

Cet homme, quoique né de la plus baſſe extraction, n'étoit point ſans talens ; entreprenant, hardi, éloquent, il étoit par-là capable de ſéduire la multitude. Si l'on en croit les Hiſtoriens, *Terentius* commença par être Boucher, enſuite devenu Orateur, puis Tribun du Peuple, ſon ambition le porta juſqu'à vouloir être nommé Conſul ; & devenant par cette dignité, Général de l'armée, il eut pour le malheur des Romains, la témérité de vouloir ſe meſurer avec Annibal.

Le Sénat crut remédier en quelque ſorte à un choix auſſi déraiſonnable, en lui donnant pour Collègue dans le Conſulat le célèbre *Paulus Æmilius*, un des plus grands-Hommes de guerre de ſon temps ; mais la déſunion n'ayant pas tardé à s'établir entre deux hommes auſſi peu faits pour s'accorder, l'on penſa pouvoir y remédier en établiſſant que les deux Conſuls commanderoient alternativement l'armée Romaine, & auroient chacun leur jour.

L'opinion & la confiance que le Peuple Romain avoit dans ce *Terentius Varro* gagnèrent tous les Ordres de l'Etat ; l'enthouſiaſme fut tel & devint ſi général, qu'un nombre conſidérable de Sénateurs & de Chevaliers Romains voulurent s'enrôler dans l'armée & ſervir comme de ſimples Légionaires. L'on fit dans la Ville & chez les Alliés, des levées extraordinaires, le nombre des Légions fut doublé, de ſorte qu'avec les différens Corps de Cavalerie & de Troupes Auxiliaires, l'armée des Conſuls ſe montoit à plus de quatre-vingt mille hommes, & ſept mille de Cavalerie.

Jamais les Romains n'avoient montré autant d'ardeur & de deſir de combattre

UNIVERSITÄTS-BIBLIOTHEK HEIDELBERG
http://digi.ub.uni-heidelberg.de/diglit/saintnon1783/0081
© Universitätsbibliothek Heidelberg
gefördert durch die Gesellschaft der Freunde Universität Heidelberg e.V.

les Carthaginois. *Terentius* augmentoit encore cette confiance par ſes diſcours avantageux & les railleries amères qu'il faiſoit de ſon Collègue *Emilius*, qu'il affectoit de traiter de temporiſeur & d'homme timide. Mépriſant cette prudence ſi néceſſaire à un Général & qui l'empêche de jamais confier au haſard le ſuccès d'une bataille, le Conſul Plébéien ne fut pas plutôt arrivé à la tête de l'armée qu'il rechercha avec impatience tout ce qui pouvoit engager & déterminer une action.

C'eſt tout ce que vouloit Annibal. Par toutes ſortes de ruſes il chercha d'abord pendant pluſieurs jours de ſuite à attirer les Romains dans différentes embuſcades. *Æmilius*, qui l'avoit prévu, & qui en fut inſtruit par ſes eſpions, eut par deux fois le bonheur d'arrêter les Romains, mais ce ne pouvoit être que les jours qu'il avoit le commandement de l'armée. Annibal connoiſſant toute la différence qu'il y avoit entre les deux Conſuls, & deſirant de profiter de l'avantage que lui offroit l'inexpérience de l'un des deux, ne manqua pas de préſenter la bataille aux Romains, perſuadé que le téméraire Varron n'en laiſſeroit pas échapper l'occaſion : effectivement un des jours où celui-ci commandoit, dès le grand matin, & ſans conſulter ſon Collègue, il fit paſſer l'*Aufidus* à ſes Troupes & les rangea en bataille dans cette Plaine immenſe où Annibal avoit ſu l'attirer, afin de pouvoir, comme nous l'avons dit, faire agir & développer plus facilement ſa Cavalerie. Son armée étoit inférieure en nombre à celle des Romains, puiſqu'elle n'étoit compoſée que de cinquante mille hommes. Mais dix mille hommes de Cavalerie légère, tant Numide, que Gauloiſe & Eſpagnole, lui aſſuroient le gain de la bataille.

Æmilius n'avoit pas ce jour-là le pouvoir d'arrêter ſon Collègue : malgré lui il fut obligé d'obéir, & pour comble de malheur, il fut bleſſé dangereuſement dès le commencement de l'action. Elle ne tarda pas à s'engager dans le centre des deux armées où l'on combattit pendant quelque temps avec une égale fureur. Annibal, qui dans toutes les occaſions avoit toujours recours à la ruſe, donna ordre aux bataillons Eſpagnols & Gaulois, qui formoient un Corps avancé & comme un angle ſaillant au centre de l'armée, de quitter peu-à-peu cette figure triangulaire, & de feindre de perdre du terrein pour attirer les Romains de plus en plus & les faire entrer dans l'intérieur des lignes Carthaginoiſes.

Ce qu'Annibal avoit prévu arriva, les Romains emportés par leur courage & leur ardeur, s'engagèrent dans les bataillons Africains dont ils ſe trouvèrent bientôt enveloppés ; *Æmilius*, tout bleſſé qu'il étoit, & voyant le danger que couroit l'armée Romaine, ſe précipita dans la mêlée où il périt accablé par

UNIVERSITÄTS-
BIBLIOTHEK
HEIDELBERG
http://digi.ub.uni-heidelberg.de/diglit/saintnon1783/0082
© Universitätsbibliothek Heidelberg
gefördert durch die
Gesellschaft der Freunde
Universität Heidelberg e.V.

le nombre. Pendant ce temps, Terentius, qui s'étoit réſervé le commandement de l'aile gauche, n'attaquoit l'ennemi que foiblement ; ſa Cavalerie intimidée par celle des Numides, oſoit à peine ſe battre, & donna de plus dans un nouveau piége que lui tendit le Général Carthaginois.

Cinq cents de ces Cavaliers Numides ayant reçu ordre d'Annibal de chercher à tromper les Romains par une feinte déſertion, ſe préſentèrent devant les Troupes de Terentius, après avoir caché leurs armes ſous leurs habits, & comme demandant à ſe rendre. L'imprudent Général les voyant déſarmés, & imaginant n'avoir rien à en redouter, penſa que ce devoit être autant d'ennemis de moins, & les fit placer derrière les lignes de l'armée. Ce fut ce Corps de Cavaliers Numides qui, au moment le plus vif de l'action & lorſque les Romains étoient environnés de tous les côtés, acheva de déterminer le plus abſolument la perte de la bataille; profitants du déſordre extrême dans lequel étoient les Légions, ces Barbares fondirent ſur les Romains déja accablés de toutes parts & en firent le plus affreux maſſacre : il étoit ſi horrible qu'il fallut qu'Annibal donnât des ordres pour l'arrêter : la Plaine, à ce que dit Tite-Live, étoit entièrement couverte de morts & de mourans.

Preſque toute l'armée Romaine fut détruite, & ſuivant les détails que l'on trouve dans tous les Hiſtoriens, de quatre-vingt mille hommes dont elle étoit compoſée près de ſoixante mille reſtèrent ſur le champ de bataille. Dix mille ſe rendirent à diſcrétion à Annibal, & trois cents Cavaliers auxiliaires ſeulement ſe ſauvèrent par la fuite. Sans compter le Conſul *P. Æmilius* qui fut tué, comme nous l'avons dit, dans le commencement de l'action, les deux Proconſuls, vingt-neuf Tribuns Légionaires & plus de quatre-vingt Sénateurs y perdirent la vie ; ce fut ſans doute le plus terrible échec qu'ait jamais reçu la République Romaine. La perte d'Annibal fut bien moins conſidérable ; ſuivant Polybe, ce furent les Gaulois qui contribuèrent le plus au gain de cette célèbre action, auſſi y en eut-il quatre mille de tués ; les Eſpagnols & les Africains ne perdirent que quinze cents hommes (1).

Pour *Terentius Varro*, ce Conſul ſi hardi dans le diſcours & ſi timide dans

(1) Les Hiſtoriens anciens ſont entrés juſques dans le détail des armes & des habillemens des différentes Nations qui combattoient à Cannes ſous les ordres d'Annibal. Les Africains étoient vêtus & armés à la Romaine, Annibal les ayant fait revêtir des dépouilles & des armes qu'ils avoient priſes aux Romains dans les combats précédens. Les Eſpagnols & les Gaulois portoient des boucliers qui étoient également échancrés en forme de croiſſant, mais leurs armes étoient différentes. Les premiers ſe ſervoient de courtes épées tranchantes & qui pointoient, au lieu que les ſeconds n'uſoient que du ſabre qui tranchoit & ne pointoit pas. Quant à l'habillement, les Eſpagnols étoient couverts d'une veſte blanche bordée de pourpre, mais l'uniforme des Gaulois fut bientôt trouvé, car, ſuivant les Hiſtoriens, ils étoient tous nuds juſqu'à la ceinture ; ce qui offroit, ſuivant *Polybe*, un ſpectacle auſſi étrange que terrible. *L. III.*

UNIVERSITÄTS-
BIBLIOTHEK
HEIDELBERG
http://digi.ub.uni-heidelberg.de/diglit/saintnon1783/0083
© Universitätsbibliothek Heidelberg
gefördert durch die
Gesellschaft der Freunde
Universität Heidelberg e.V.

l'action, cet auteur de tant de désastres, sans s'être signalé par aucun exploit & sans même prendre la peine de rallier les Troupes, s'enfuit à *Venusie* accompagné seulement de soixante & dix Cavaliers.

Les détails historiques que l'on trouve dans Polybe, ainsi que dans Tite-Live, indiquent clairement les positions des deux armées, & lorsqu'on est sur les lieux, rien n'est plus aisé que de les reconnoître, & n'est en même-temps plus intéressant.

Après avoir passé l'*Offanto*, qui n'est qu'un ruisseau en Eté, & tel que nous le traversâmes, mais qui devient un torrent très-considérable à la fonte des neiges, comme on peut le voir par ses dévastations & l'escarpement de ses bords, nous suivîmes la direction de la marche des Romains, ayant devant nous les Vallons de *Cannes*. Nous avions comme eux le soleil en face, ainsi que le vent, qui apparemment est aliſé dans cette contrée ; mais heureusement nous n'avions pas Annibal contre nous, & nous pûmes fort tranquillement examiner tout ce Pays, & ces sites si curieux à observer, & devenus à jamais célèbres par le Triomphe de ce grand Général, ainsi que par la faute qu'on lui reprocha de n'en avoir pas su profiter en marchant tout de suite à Rome.

VUES DE LA VILLE DE CANOSA,

ET

DE QUELQUES TOMBEAUX OU MONUMENS ANTIQUES,

PARMI LESQUELS EST UN ARC, VULGAIREMENT ET MAL-A-PROPOS APPELLÉ

ARC DE TERENTIUS VARRO.

PLANCHES DOUZE ET TREIZE.

Avant de quitter cette Plaine fameuse dans l'Histoire & un lieu aussi curieux à parcourir, nous voulûmes aller visiter les restes de l'antique Ville de *Cannes* qui, comme nous l'avons dit d'abord, étoit située sur le penchant d'une autre Colline ; la Ville est absolument détruite, nous n'y trouvâmes que les vestiges de quelques Tombeaux. Il y en avoit un, entre autres, terminé par une espèce de Colonne, au bas de laquelle on lit cette Inscription qui est peu intéressante

UNIVERSITÄTS-
BIBLIOTHEK
HEIDELBERG
http://digi.ub.uni-heidelberg.de/diglit/saintnon1783/0084
© Universitätsbibliothek Heidelberg
gefördert durch die
Gesellschaft der Freunde
Universität Heidelberg e.V.

Vue des Restes de l'antique Ville et du Château de CANNES,
et quelques débris des Tombeaux parmi lesquels est un ancien Arc, vulgairement
et mal à propos appellé dans le Pays, Arc de Terentius Varron.

A. P. D. R.

Vue de CANOSA *Ville De la Poüille*
anciennement Canusium.

A. P. D. R.

intéreſſante par elle-même & n'a d'ailleurs aucun trait à l'évènement célèbre dont nous étions occupés ; la voici.

C. IVLIVS
SATVRNINI
LIB. HERACVLA
AVG. SIBI ET
C. IVLIO SALPINO
FILIO
ET. IVLIÆ. SOTERIÆ
LIB.

Cajus, Julius, Heracula, Auguſtalis, & Affranchi de Saturninus, a élevé ce Tombeau pour lui, pour Cajus Julius Salpinus, ſon fils : & pour Julie Soteria ſon Affranchie.

Il y avoit de chaque côté deux maſſes de Licteurs pour toute décoration. Ces faiſceaux de Licteurs n'ont point de hache : une des baguettes dépaſſe ſeulement les autres d'environ deux pouces. Elles ne ſont point liées par une branche de laurier, mais par une bande fort étroite, une ſimple courroie (1). A force de chercher, nous apperçumes encore quelques ſubſtructions, mais comblées & impraticables, ainſi qu'une Inſcription ſur une demi-Colonne d'un diamètre ovale, mais ſi exceſſivement fruſte qu'il nous fut impoſſible de la déchiffrer. Cette Colonne reſſemble aſſez à une Colonne Milliaire.

A ſix milles de *Cannes*, & nous avançant toujours dans les Terres, nous arrivâmes à *Canoſa*, autrefois *Canuſium* ; cette ancienne Ville Grecque fut fondée encore par Diomède, auſſi les Champs qui l'environnent ont-ils conſervé le nom de *Campi Diomedis* ; ce fut dans cette Ville que ſe retira une partie des Soldats Romains après la malheureuſe journée de *Cannes*. Tite-Live parle d'une Apulienne, femme très-riche, nommée *Buſa*, qui reçut & accueillit chez elle le petit nombre des Romains qui s'échappa par la fuite, & leur donna l'hoſpitalité pendant quelques jours. On montre encore les veſtiges du Palais de cette généreuſe Femme. Cependant ces Ruines ſont ſi coloſſales, qu'il y a plutôt lieu de penſer qu'elles ſont celles de quelque Edifice public, mais ſi ruiné, que ni le Plan, ni l'Elévation n'ont conſervé aucune forme (2).

---

(1) Il faut obſerver à ce ſujet que quand les faiſceaux étoient ainſi repréſentés ſans hache, ils indiquoient ſimplement la qualité d'*Auguſtalis*, comme elle eſt portée dans l'Inſcription. Ce qui déſigne que Cannes étoit par-conſéquent une Ville où il y avoit eu un Collége d'*Auguſtaux*, c'eſt-à-dire de Prêtres & de Miniſtres conſacrés au Service & au culte des Empereurs, dont la flatterie avoit fait des Dieux, même de leur vivant. Culte que l'adulation avoit établi dans preſque toutes les Villes de l'Empire Romain.

(2) *Eos qui Canuſiam perfugerant, mulier Apula, nomine* Buſa, *genere clara ac divitiis, mœnibus tectiſque à Canuſinis acceptos, frumento, veſte, viatico etiam juvit ; pro quâ ei munificentiâ poſtea, bello perfecto à Senatu honores habiti ſunt.* Tit-Liv. Lib. XXII.

UNIVERSITÄTS-
BIBLIOTHEK
HEIDELBERG
http://digi.ub.uni-heidelberg.de/diglit/saintnon1783/0086
© Universitätsbibliothek Heidelberg
gefördert durch die
Gesellschaft der Freunde
Universität Heidelberg e.V.

A quelque distance de ces Ruines & dans le milieu de la Campagne, l'on voit les restes, encore assez entiers, d'un Monument antique qui a la forme d'un Arc de Triomphe, & auquel on donne très-improprement dans le Pays le nom d'Arc de *Terentius Varro*. L'on ne sauroit effectivement comprendre pourquoi un pareil Monument auroit pu être élevé à l'honneur de ce Général, puisqu'il n'est fait mention de lui, dans l'histoire de la bataille de Cannes, que comme ayant été la cause unique de la défaite des Romains, & comme ayant même fui des premiers pendant le combat. Les Historiens ajoutent encore que ne s'étant pas trouvé en sûreté à *Venuse*, il s'étoit retiré à *Canusium*, parce que cette dernière Ville étoit mieux fortifiée. Au reste l'on voit dans l'Histoire que la faveur de ce Général, chéri du Peuple & choisi par lui, étoit si grande, qu'à Rome même le soin de sa personne fut regardé comme l'effet de sa grandeur d'ame. Des Députés de tous les Ordres vinrent au-devant de lui pour le remercier, de ce que dans un si grand désastre, il n'avoit pas désespéré du salut de la République, & s'étoit conservé pour la servir.

Ce prétendu Arc de Varron n'est autre chose qu'un Monument très-simple d'une seule Arcade construite en briques. L'on voit encore que l'Arc étoit décoré de Pilastres avec une Corniche, mais détruite de manière que l'on n'en peut distinguer ni le profil, ni aucun ornement. Il est encore bien plus difficile de pouvoir déterminer pour quelle raison cet Arc a été élevé à cette place ; si l'on doit le regarder comme un Monument historique, élevé depuis sur les lieux, pour rappeller le souvenir d'un fait célèbre dans l'Histoire, ou plutôt si ce n'a jamais été autre chose qu'un Tombeau construit dans la forme d'une Arcade, ainsi que l'on en connoît plusieurs exemples.

Cette opinion paroît la plus vraisemblable. C'est une erreur de croire que les Anciens n'élevoient ces sortes de Monumens que pour célébrer des Triomphes & des Triomphateurs. L'on ne peut douter par les Inscriptions même portées sur quelques-uns, qu'il n'y en ait eu de construits pour toute autre raison. L'on connoît celui qui fut élevé pour l'Empereur Trajan à *Ancone*, où il est précisément dit que ce ne fut point pour ses victoires qu'on lui élevoit ce Monument, mais pour avoir fait faire le Port d'Ancone à ses dépens. L'on sait que Domitien fit élever dans Rome plusieurs Arcs uniquement pour servir de décoration & sans aucun but particulier.

Mais ce dont on ne peut douter, c'est que ces sortes de Monumens n'aient été très-souvent destinés dans l'Antiquité à former des Tombeaux, & il existe encore de ces Arcs, où l'on peut distinguer les Niches dans lesquelles se déposoient les Vases & les Urnes Cinéraires. Le Marquis *Maffei*, dans son

UNIVERSITÄTS-
BIBLIOTHEK
HEIDELBERG
http://digi.ub.uni-heidelberg.de/diglit/saintnon1783/0087
© Universitätsbibliothek Heidelberg
gefördert durch die
Gesellschaft der Freunde
Universität Heidelberg e.V.

excellent Ouvrage de la *Verona illuſtrata* rempli de recherches intéreſſantes ſur l'Antiquité, en cite divers exemples, & ſur-tout en parlant d'un Arc pareil fort connu à *Vérone*, appellé l'*Arc de Gavius* (1). Quoi qu'il en ſoit de cet antique Edifice & de l'uſage auquel il aura pu être deſtiné, nous le trouvâmes placé ſur le chemin qui conduit au Pont de *Canoſa* ſur l'*Offanto*.

Nous vîmes près de là encore deux autres Conſtructions en briques dont la forme étoit quarrée, mais qui paroiſſent n'être pas même antiques. Ces Fragmens aſſez peu intéreſſans à voir, ſont à une demi-lieue de la Ville, qui eſt aujourd'hui réduite à quelques petites rues étroites & bâties autour d'un mauvais Château; mais comme ce Château à demi-ruiné ſe trouve placé ſur la partie la plus élevée, étant vu de loin, ſon aſpect fait pyramider toute cette Ville de *Canoſe*, & lui donne un effet très-pittoreſque.

RUINES ANTIQUES

DANS LES ENVIRONS DE CANOSE.

PLANCHE QUATORZIÈME.

Tous les environs de l'ancien *Canuſium* ſont ſemés de Ruines & de Débris antiques qui ne peuvent laiſſer douter que cette Ville n'ait été autrefois fort conſidérable. Un Aqueduc y conduiſoit l'eau de vingt milles: ce qui en reſte encore de veſtiges, ſuffit pour indiquer que cet Ouvrage devoit être d'une grande étendue. Parmi ces Ruines éparſes dans la campagne, on trouve une maſſe aſſez conſidérable de maçonnerie, où l'on apperçoit encore des Fragmens de pavé en Moſaïque. La grandeur de cet Edifice a fait croire aux Habitans du Pays qu'il devoit renfermer quelque tréſor. Cette perſuaſion n'a ſervi qu'à le faire dégrader encore davantage, mais il paroît que ces recherches ont été inutiles; ce n'étoit, ſuivant toute apparence, qu'une maçonnerie pleine, qui avoit pu former anciennement la baſe de quelque ancien Tombeau élevé dans la forme d'une Pyramide.

On voit à quelque diſtance pluſieurs autres Subſtructions ou baſes d'autres Edifices, mais qui ſont ſans caractère & ſans nul intérêt; & entre autres, pluſieurs grands Arcs, tombants en ruines, au milieu des champs de bled dont

(1) *Verona illuſtrata del Marcheſe Maffei, Antichita Romane*, Cap. II°. p. 92 & 93.

UNIVERSITÄTS-
BIBLIOTHEK
HEIDELBERG
http://digi.ub.uni-heidelberg.de/diglit/saintnon1783/0088
© Universitätsbibliothek Heidelberg
gefördert durch die
Gesellschaft der Freunde
Universität Heidelberg e.V.

ils ſont entourés, & qui paroiſſent n'être autre choſe que les reſtes d'une Egliſe des premiers temps du Chriſtianiſme, ce ſont ces Ruines que l'on voit repréſentées dans la Gravure, N°. 14.

On apperçoit encore de là, un amas de débris antiques qui ont la forme d'un grand Amphithéâtre, nous nous y tranſportâmes avec empreſſement, mais nos peines furent inutiles, car on ſeme, on laboure ſur les Gradins, & les Corridors ſont abſolument comblés de terre. Cependant la forme de ce Monument eſt encore aſſez diſtincte, pour que nous ayons pu en meſurer l'étendue, que nous trouvâmes de quatre cents cinquante pieds de long ſur trois cents ſoixante-quinze de large. Il nous parut au reſte que cet Amphithéâtre avoit été conſtruit dans la forme d'un ovale très-arrondi; ce que l'on pourroit regarder comme une particularité à remarquer, le plus grand nombre & même preſque tous les Edifices de ce genre dans l'Antiquité décrivant une ellipſe parfaite (1).

VUE DE L'ENTRÉE DE LA CHAPELLE

OU EST RENFERMÉ

LE TOMBEAU DE BOEMOND.

PLANCHE QUINZIÈME.

Dans la Plaine qui eſt au bas de Canoſe, nous trouvâmes une Egliſe Gothique, appellée *la Chieſa Madre*. Cette Egliſe, conſtruite preſque entièrement de Fragmens & de Marbres chargés d'Inſcriptions antiques, eſt ornée ſans choix & ſans goût, ainſi que tous les Edifices que l'on élevoit dans ces temps barbares, des dépouilles des Monumens qui exiſtoient autrefois dans les environs. Nous remarquâmes, entre autres, dans les dehors de celui-ci, & pour ſoutenir le plus mauſſade de tous les Portiques, trois magnifiques Colonnes de brèche violette, engagées dans la terre de plus de moitié de leur élévation, avec des Chapiteaux Corinthiens en marbre blanc d'un travail exquis. Il y avoit outre cela dans l'intérieur de l'Egliſe ſix autres Colonnes du plus beau vert antique

(1) L'on ne connoît guères dans le nombre des Monumens des Anciens en ce genre que ce que l'on voit à Rome ſous le nom d'*Amphitheatrum Caſtrenſe*, dont les reſtes exiſtants annoncent effectivement une forme preſque circulaire; c'eſt celui dont on trouve les Ruines, très apparentes encore, entre la Porte Majeure & l'Egliſe de Saint-Jean-de-Latran, près des murs de Rome. L'on croit que cet Amphithéâtre étoit deſtiné pour les Gardes Prétoriennes, & que c'eſt par cette raiſon qu'il étoit appellé *Caſtrenſe*.

poſſible,

UNIVERSITÄTS-
BIBLIOTHEK
HEIDELBERG
http://digi.ub.uni-heidelberg.de/diglit/saintnon1783/0089
© Universitätsbibliothek Heidelberg
gefördert durch die
Gesellschaft der Freunde
Universität Heidelberg e.V.

Débris de Constructions antiques, Situées près de Canosa *dans la Pouille; Ruines*
dont on ignore le nom & que l'on pourroit croire les Restes de quelque ancien
Monument de la première Eglise.

A. P. D. R.

Vue de l'entrée d'une Eglise appellée la Chiesa Madre, *près de* CANOSA,
et d'une Chappelle Gothique où est renfermé le Tombeau de Boémond
Prince d'Antioche, mort aux Croisades en l'an 1111

A. P. D. R.

UNIVERSITÄTS-
BIBLIOTHEK
HEIDELBERG
http://digi.ub.uni-heidelberg.de/diglit/saintnon1783/0090
© Universitätsbibliothek Heidelberg
gefördert durch die
Gesellschaft der Freunde
Universität Heidelberg e.V.

poſſible, de deux pieds de diamètre, mais auſſi mal placées & avec auſſi peu de goût que celles que nous avions trouvées à *Lucera*.

Sur le Siége de l'Archevêque, qui eſt conſtruit en marbre, on lit une Inſcription écrite en mauvais latin du temps, & faite en l'honneur d'un certain *Romoald*, aux dépens de qui, ſans doute, cette eſpèce de Trône Epiſcopal avoit été conſtruit.

VRSO P. CEPTORI
ROMOALDVS ADHEC FVIT
ACTOR.

La petite Chapelle que l'on voit adoſſée à cette Egliſe & qui n'a rien de remarquable à l'extérieur, renferme un Tombeau fait avec une ſorte de magnificence pour le temps. Ce Tombeau fut élevé dans le onzième ſiècle à un *Boemond*, Prince d'Antioche & fils de ce *Robert Guiſcard* dont parle le Taſſe dans ſa Jéruſalem, l'un de ces Normands qui, dans le onzième ſiècle, étoient venus s'établir en Italie en revenant des Croiſades. C'étoit, comme l'on ſait, le goût & la fureur de ces temps barbares. Boemond s'enrôla lui-même dans une nouvelle Croiſade qui eut lieu de ſon vivant, mais il y périt, & ſi l'on en croit les Chroniques du temps, après une foule d'actions de bravoure qui lui firent un honneur infini (1). Son corps fut de là reporté à Canoſe où ce petit Monument lui fut élevé en 1111.

Son Tombeau eſt revêtu de Marbre en dedans & en dehors ; l'on peut dire que malgré cette recherche tout y caractériſe le luxe mal entendu & le mauvais goût de ce ſiècle. La Porte, qui eſt revêtue de bronze, eſt d'un travail prodigieux, ainſi que tous les Ornemens qui ſont précieuſement exécutés, mais tout cela eſt ſi mal arrangé & ſi mal logé, que l'enſemble de cet Edifice gothique ne préſente pas un grand intérêt.

Il paroît à une mauvaiſe Inſcription que l'on a gravée ſur un Marbre dans l'intérieur de cette Chapelle au-deſſus du Tombeau, que ce Prince étoit vraiment digne de ſes ancêtres, par ſon courage & ſa bravoure.

VNDE BOEMVNDVS? QVANTI FVERIT BOEMVNDVS?
GRAECIA TESTATVR, SYRIA DINVMERAT.
HANC EXPVGNAVIT, ILLAM PROTEXIT AB HOSTE.
HINC RIDENT GRAECI: LVGET SYRIA DAMNA SVA.
QVOD GRAECVS RIDET, QVOD SYRVS LVGET, VTERQVE
JVXTE; VERA TIBI SIT BOEMVNDE SALVS.

Une des Antiquités les plus curieuſes que l'on a trouvée en fouillant près de

(1) *Marcus Boemundus, poſt multos Agones & triumphos, in nomine Jeſu, Antiochiæ obiit. Anno ab Incarnatione Domini* 1111. Ordericus Vitalis, L. II.

UNIVERSITÄTS-
BIBLIOTHEK
HEIDELBERG
http://digi.ub.uni-heidelberg.de/diglit/saintnon1783/0091
© Universitätsbibliothek Heidelberg
gefördert durch die
Gesellschaft der Freunde
Universität Heidelberg e.V.

cette Egliſe, eſt une Table d'airain ſur laquelle étoient écrits les noms de tous les Romains qui avoient été envoyés pour former la Colonie de *Canoſa*, ſelon leur rang & l'emploi qu'ils devoient y occuper. Ce Monument a été tranſporté à Naples, & devient intéreſſant en ce qu'il peut faire connoître quels étoient l'ordre & la compoſition de ces célèbres Colonies Romaines.

Les Sciences & les Lettres furent cultivées dans l'ancienne Ville de *Canuſium*: on y parloit également le Grec & le Latin, ce qui, ſuivant *Strabon*, avoit fait donner à ſes Habitans le nom de *Bilingues*. Quoique cette Ville fût ſituée dans un Territoire ſec & pauvre, éloigné de la Mer, & proche d'un Fleuve, ou plutôt d'un Torrent qui par ſa nature ne pouvoit être d'une grande utilité, on ne peut douter qu'elle n'ait été autrefois fort conſidérable. On pourroit même penſer que les Arts y furent cultivés, à en juger par le nombre de Pierres gravées & de Cornalines antiques que les Payſans rencontrent très-ſouvent en fouillant dans les terres des environs. On nous en fit voir même un aſſez grand nombre, mais elles ſe trouvèrent toutes médiocres.

Au reſte les Habitans de la *Canoſa* moderne n'ont conſervé de leur ancienne magnificence & de ces mœurs antiques, devenues ſi rares aujourd'hui, que la bienfaiſance & l'hoſpitalité; car ſur un ſimple billet qui nous avoit été donné par haſard à *Barletta*, & par quelqu'un que nous ne connoiſſions pas, nous fûmes parfaitement accueillis à *Canoſe*, logés & nourris; on ſe diſputoit dans la Ville l'honneur de nous recevoir & de nous être utiles. Peut-être auſſi doit-on penſer que cette bonne réception étoit due en grande partie à l'extrême rareté des Etrangers dans cette Ville.

VUE DE L'ÉGLISE PRINCIPALE, *ET* DE LA PLACE PUBLIQUE DE TRANI.

PLANCHE SEIZIÈME.

Nous partîmes enfin de *Canoſa*, & allâmes directement & à travers les champs gagner *Trani*. Le Pays que l'on parcourt dans cette traverſée eſt triſte & inculte, nous y fûmes de plus tourmentés par un vent inſupportable, aſſez ordinaire dans cette Province de la *Pouille*, où des Plaines immenſes laiſſent aux vents & aux orages tout l'effet qu'ils pourroient avoir en pleine Mer.

En approchant de *Trani*, le Pays devient meilleur; des vignes, des oliviers,

UNIVERSITÄTS-BIBLIOTHEK HEIDELBERG
http://digi.ub.uni-heidelberg.de/diglit/saintnon1783/0092
© Universitätsbibliothek Heidelberg
gefördert durch die Gesellschaft der Freunde Universität Heidelberg e.V.

Vuë de l'Eglise principale et de la Place publique de Trani,
L'une des Villes de la Pouille, située sur les bords de la Mer Adriatique.
Dessinée par Des Prez pensionnaire du Roi à l'académie de France à Rome.

N.° 16 G.de Grece

A. P. D. R.

UNIVERSITÄTS-
BIBLIOTHEK
HEIDELBERG
http://digi.ub.uni-heidelberg.de/diglit/saintnon1783/0093
© Universitätsbibliothek Heidelberg
gefördert durch die
Gesellschaft der Freunde
Universität Heidelberg e.V.

des figuiers, meublent la plaine & la rendent plus riante. L'uſage des Vignerons & de tous les Habitans de cette Campagne, eſt de ſe bâtir des huttes çà & là dans leurs héritages. La forme pyramidale de ces huttes les fait reſſembler de loin à autant de Monumens, & ſemble couvrir le Pays de Tombeaux antiques. Une ſeule ouverture par où entre le jour, un trou rond pratiqué au milieu de la voûte faite en entonnoir pour laiſſer ſortir la fumée, & pour tout meuble un banc circulaire autour du foyer ; voilà la forme & la diſtribution de ces petits réduits ſauvages, qui reſſemblent parfaitement aux huttes des Tartares.

Nous arrivâmes à *Trani* qui eſt une Ville aſſez agréable, & auſſi bien bâtie que *Barletta* ; elle a de plus un Port excellent, quoique l'entrée en ſoit aſſez difficile & qu'il ſe rempliſſe aiſément de ſable ; il vient depuis peu d'être rétabli à neuf. La grande Egliſe eſt très-belle intérieurement, elle a été bâtie par les Normands, qui l'ont enrichie d'un aſſez grand nombre de Colonnes antiques. La conſtruction intérieure de l'Edifice, quoique gothique, eſt d'un genre noble ; mais le Portail n'a point été fini. C'eſt l'Entrée de cette Egliſe qui fait le Sujet d'une de ces Planches, N°. 15, ainſi que la Vue de la Place de *Trani* ſur laquelle elle eſt ſituée.

Nous ne trouvâmes d'autres Antiquités dans cette Ville que quelques Pierres milliaires, & quelques Chapiteaux de Colonnes très-ruinés. Ce beau Pays qui a fait long-temps le deſir & l'ambition de pluſieurs Peuples, ſe reſſent des dévaſtations qu'il a eu à ſouffrir dans différens temps de la part des grandes Puiſſances, ainſi que de la jalouſie des petits Princes qui l'ont poſſédé ſucceſſivement. Du temps des Princes Normands, la Ville de *Trani* échut au Comte Pierre, & fut détruite par le Roi *Roger*. Dans la ſuite, lors de l'expédition de Charles VIII, les Vénitiens s'en emparèrent, comme de preſque tous les Ports de l'Adriatique qu'ils s'attachèrent à détruire ou à combler pour l'intérêt de leur commerce.

Aujourd'hui *Trani* reſſemble à une Ville importante par le nombre de maiſons aſſez apparentes que l'on y voit, & ſur-tout à cauſe de la beauté des matériaux que l'on y employe & qui donnent un air de fraîcheur & de nouveauté aux Edifices les plus anciens. Toute cette Ville eſt effectivement conſtruite avec une pierre de taille qui ne noircit jamais ; d'un grain auſſi fin, & plus dur que le Marbre, elle eſt preſque par-tout taillée en pointe de diamant ; ce qui donne à cette bâtiſſe un caractère tout-à-fait ſingulier. Le Château élevé par Frédéric II reſſemble un peu à celui de *Barletta*, mais il n'eſt pas auſſi conſidérable.

N'ayant pu trouver de chevaux pour ſortir de *Trani*, nous fûmes obligés d'aller à pied juſqu'à *Biſceglia* qui n'en eſt qu'à quatre milles. Mais nous prîmes

UNIVERSITÄTS-
BIBLIOTHEK
HEIDELBERG
http://digi.ub.uni-heidelberg.de/diglit/saintnon1783/0094
© Universitätsbibliothek Heidelberg
gefördert durch die
Gesellschaft der Freunde
Universität Heidelberg e.V.

notre parti ſur cet embarras, & avec d'autant moins de peine que le chemin eſt infiniment mauvais pour les voitures. Il eſt étonnant que toute cette Côte étant couverte de deux lieues en deux lieues de Villes aſſez riches, la communication en ſoit cependant auſſi difficile, elle le devient même au point d'être quelquefois interrompue. Cette nonchalance dans les Gens du Pays eſt d'autant plus extraordinaire que pour y faire une belle route, il ſuffiroit d'unir ou de faire caſſer les pierres que l'on rencontre à tout moment, le ſol étant d'ailleurs d'une excellente qualité & très-ferme.

VUE DE L'ARRIVÉE DE BISCEGLIA.

PLANCHE DIX-SEPTIÈME.

Bisceglia a de loin l'aſpect le plus riant, les maiſons qui dominent les murailles ſont de la plus belle apparence, les murs dont nous fîmes le tour, en bon état & bien entretenus; mais le Port & l'intérieur de la Ville ſont loin de répondre à ce que ces dehors ſemblent annoncer : nous fûmes étonnés de trouver des rues étroites, ſales & qui exhalent une odeur infecte, au point que les Habitans ont été obligés de porter toutes leurs maiſons nouvelles ſur les murailles & dans les dehors de la Ville, ce qui lui donne en arrivant un aſpect riche & agréable. Il n'y a au reſte aucune Antiquité intéreſſante à voir dans la Ville; nous n'y trouvâmes de curieux en ce genre qu'une Pierre milliaire, très-bien conſervée, dont voici l'Inſcription.

CXII.
IMP. CAESAR
DIVI NERVAE F.
NERVA TRAIANVS
AVG. GERM. DACIC.
PONT. MAX. TRIB. POT.
XIII. IMP. VI. COS. V.
P. P.
VIAM. A. BENEVENTO
BRVNDISIVM PECVN.
SVA FECIT.

L'Empereur Trajan, fils du divin Nerva, le Dacique, le Germanique, grand Pontife, Tribun du Peuple pour la treizième fois. Proclamé pour la ſixième fois Empereur, & Conſul cinq fois, Père de la Patrie, a fait cette Voie publique à ſes dépens depuis Bénévent juſqu'à Brindes.

Comme toutes les Inſcriptions que l'on trouve dans cette route ſont de même forme,

UNIVERSITÄTS-
BIBLIOTHEK
HEIDELBERG
http://digi.ub.uni-heidelberg.de/diglit/saintnon1783/0095
© Universitätsbibliothek Heidelberg
gefördert durch die
Gesellschaft der Freunde
Universität Heidelberg e.V.

Vue extérieure de Bisceglia, dans la Pouille;

Ville que l'on croit être l'ancienne Vigilia: Dessinée d'après Nature par Des Prez.

A. P. D. R.

Vue de Giovenazzo, petite Ville de la Pouille,
Située sur les bords de la Mer;
Dessinée par Des Prez, pensionnaire du Roi à l'académie de France;

A ROME.

A. P. D. R.

UNIVERSITÄTS-
BIBLIOTHEK
HEIDELBERG
http://digi.ub.uni-heidelberg.de/diglit/saintnon1783/0096
© Universitätsbibliothek Heidelberg
gefördert durch die
Gesellschaft der Freunde
Universität Heidelberg e.V.

forme, de même grandeur, & du même travail, il eſt à croire que ce fut Trajan qui les fit poſer en plus grande partie. Notre guide voyant que nous étions fort curieux de ces anciennes Inſcriptions, voulut abſolument nous conduire dans une Chapelle gothique, où, ſur un petit Tombeau d'albâtre qui ſervoit de Bénitier, nous trouvâmes celle-ci, mais qui n'avoit rien cependant de fort curieux.

M. FVLVIVS
M. L. TRIVMPHVS
POSTVMIA
P. L. PRIMA.

Ce qui ne ſignifie autre choſe, ſinon que le Tombeau devoit ſervir à *Triumphus*, Affranchi de *Fulvius*, & à *Poſtumia prima*, Affranchie de Poſtumius (1).

Au ſortir de *Biſceglia*, que l'on croit être l'ancienne *Vigiliæ*, nous cherchions envain les Thermes dont parle le Baron de *Riedeſell*, mais nous ne les apperçûmes pas plus que les Tombeaux dont il couvre le Pays, & dont il n'exiſte que fort peu de veſtiges, à moins qu'il n'ait pris pour des Tombeaux les huttes des Vignerons dont nous parlions tout-à-l'heure, & les preſſoirs du Pays pour des Thermes ou des Bains antiques.

De *Biſceglia* à *Molfetta* il y a cinq milles. Le Pays continue d'être abondant en vin, en huile, en grains & en fruits, comme amandes, figues & caroubes; ces *caroubes* ſont les fruits d'un arbre aſſez commun dans ces Cantons, il eſt toujours verd, & reſſemble beaucoup aux poiriers de nos jardins lorſqu'ils ont la forme d'un gobelet. Ce fruit renferme une graine dure, enveloppée dans une gouſſe épaiſſe, réſineuſe & ſucrée. C'eſt cette gouſſe que l'on mange lorſqu'elle eſt sèche, & le Peuple en fait en partie ſa nourriture.

A peine eſt-on ſorti de *Biſceglia* qu'on apperçoit *Molfetta*. Les rives de l'Adriatique ſont ſi habitées & ſi unies que l'on voit également en voyageant dans ce Pays, & la Ville qu'on a quittée & celle où l'on doit aller.

Nous rafraîchîmes à *Molfetta*, Ville en apparence aſſez conſidérable par ſa ſituation & la beauté des matériaux dont elle eſt conſtruite, mais le dedans en eſt plus vilain & plus ſale encore que *Biſceglia*. Nous y fûmes ſuivis, & entourés de même que dans les autres Villes que nous avions traverſées depuis Naples. On vouloit nous voir manger, nous voir marcher, on regardoit tout ce que nous obſervions; nous demandâmes la cauſe de cette badauderie, & on nous répondit franchement que le paſſage d'un Etranger étoit une choſe ſi rare dans le Pays, qu'il devenoit un objet de curioſité pour les Habitans, qui s'en

(1) On ſait que la lettre L ainſi iſolée veut toujours dire *Libertus*, Affranchi.

UNIVERSITÄTS-
BIBLIOTHEK
HEIDELBERG
http://digi.ub.uni-heidelberg.de/diglit/saintnon1783/0097
© Universitätsbibliothek Heidelberg
gefördert durch die
Gesellschaft der Freunde
Universität Heidelberg e.V.

occupoient pluſieurs jours comme d'un évènement extraordinaire. Au reſte ce Peuple eſt doux & poli ; il a ſur-tout le bon eſprit de connoître la bonté du Pays qu'il habite, & de s'y trouver heureux. Nous queſtionnâmes pluſieurs de ces Habitans qui n'avoient aſſurément rien moins que l'air magnifique & opulent ; & cependant ils convinrent que leurs terres leur produiſoient de tout en abondance, & que tout ce qui en provenoit étoit également bon ; effectivement l'huile, le vin & le bled y ſont de la plus parfaite qualité.

VUE DU VILLAGE DE GIOVENAZZO.

PLANCHE DIX-HUITIÈME.

Nous nous acheminâmes vers *Giovenazzo*, ſituée à trois milles par-delà. Cette Ville eſt encore plus petite que *Molfetta*, mais les dehors en ſont riants & pittoreſques. Ces petites Villes vont toujours en dégradant depuis *Barletta* juſqu'à *Ottrante*. Celle-ci n'a dans l'intérieur rien de curieux. Nous avions une Lettre de recommandation pour un des Habitans qui nous logea au Couvent des Dominicains. Ces Religieux ont dans cette Ville une maiſon qui reſſemble à un Palais. Le ſouvenir de la Maiſon des Dominicains de *Manfredonia*, nous donna par un calcul de proportion la plus haute idée de la manière dont ceux-ci alloient nous recevoir. Cette idée s'embellit encore par l'accueil du Supérieur, aſſez obligeant en apparence, mais il fallut bien en rabattre lorſque la nuit fut venue & les portes fermées ; tous ces Moines une fois rentrés dans leurs cellules, nous nous vîmes au moment de mourir de froid & de faim ſous ces faſtueux Corridors, qui devinrent pour nous une vaſte priſon ; on nous refuſa juſqu'à du pain, & il fallut toute notre habitude d'être honnêtes, & une patience ſurnaturelle pour ne pas enfoncer ſcandaleuſement les portes du Couvent.

Ces Moines inutiles & que la crédulité des Peuples avoit enrichis autrefois, comme il en eſt tant d'exemples, venoient de perdre un Procès, par lequel ils avoient été condamnés à une groſſe reſtitution. Nous devînmes apparemment la première victime de l'humeur que leur donnoit la protection marquée que la Cour accorde aux Particuliers qui les attaquent. Cette politique qui n'a pas encore eu juſqu'ici ſon effet dans les murs de Naples, ſeroit ſans doute très-heureuſe pour tout ce Royaume, où les Maiſons Religieuſes ſont en ſi grand nombre qu'il n'y a pas de Villes de ſept à huit mille ames qui n'ait quinze à vingt

UNIVERSITÄTS-BIBLIOTHEK HEIDELBERG
http://digi.ub.uni-heidelberg.de/diglit/saintnon1783/0098
© Universitätsbibliothek Heidelberg
gefördert durch die Gesellschaft der Freunde Universität Heidelberg e.V.

Gravée à l'eau forte par Du Plessis Bertaux

Terminée par Bertaux

Vuë de la Ville et du Port de Bari;

Dessinée par Des Prez

N.o 20 de l'Oeuvre

A.P.D.R.

Dessinée par Chantler

Gravée par Maron

Vuë de l'entrée et d'une des Portes de la Ville De Bari

dans la Poüille: Ville anciennement appellée Barium *ou* Barinon.

N.o 19 de l'Oeuvre

A.P.D.R.

UNIVERSITÄTS-
BIBLIOTHEK
HEIDELBERG
http://digi.ub.uni-heidelberg.de/diglit/saintnon1783/0099
© Universitätsbibliothek Heidelberg
gefördert durch die
Gesellschaft der Freunde
Universität Heidelberg e.V.

Monaſtères. On nous aſſura que l'on comptoit juſqu'à trente mille Dominicains dans le Royaume de Naples.

Rien de curieux ne nous arrêtoit à *Giovenazzo*. Cependant nous fûmes obligés d'attendre que le Préſide de *Trani*, pour lequel nous avions des Lettres du Miniſtre, fût de retour de *Bari* où il étoit allé; nous déſirions qu'il nous en donnât d'autres pour tous les Syndics de ſon département, précaution très-néceſſaire à prendre dans tout ce Pays. Ce *Préſide* revint enfin, mais il étoit ſi preſſé de repartir, que ne pouvant nous donner de nouvelles Lettres, il ſe contenta d'apoſtiller celle que nous avions du Miniſtre pour lui, afin qu'elle pût nous en tenir lieu pour d'autres Villes. Notre patente ainſi expédiée, nous partîmes promptement & continuâmes notre route.

VUES DE LA VILLE
ET
DU PORT DE BARI.
PLANCHES DIX-NEUF ET VINGT.

En ſortant de *Giovenazzo*, on apperçoit *Bari*, ſitué ſur une pointe de terre qui s'avance dans la Mer; le chemin en demi-cercle que l'on eſt obligé de faire pour y arriver eſt de douze milles, qui nous parurent d'une longueur extrême: d'autant plus que les premières chaleurs que nous avions éprouvées depuis notre départ de Naples, nous ſurprirent dans cette traverſée. Le climat eſt effectivement plus chaud que celui que nous venions de quitter. Nous nous en apperçûmes aux productions de la terre qui étoient ſenſiblement plus avancées: les bleds étoient déja ſuperbes, mais l'on craignoit que la récolte ne fût perdue à cauſe de la ſéchereſſe, qui mûriſſoit la paille avant que le bled fût en fleur. Lorſque nous arrivâmes à *Bari*, on y embarquoit une grande quantité d'huile pour *Trieſte*, ce qui rendoit alors ce Port extrêmement animé.

La petite Ville de *Bari* d'aujourd'hui eſt ſituée dans le même lieu où étoit l'antique *Barium* ou *Barinon*, mais il n'exiſte aucun veſtige de ſon antiquité, ſi ce n'eſt un grand nombre de ces anciens Vaſes, appellés vulgairement Etruſques, & que l'on trouve ſouvent en quantité dans des Tombeaux ſitués hors de la Ville. Nous en achetâmes quelques-uns qui y avoient été trouvés depuis peu, & dont les formes étoient abſolument les mêmes que celles des Vaſes antiques qui ont été trouvés en bronze à Pompeïi. Cette obſervation que nous

UNIVERSITÄTS-
BIBLIOTHEK
HEIDELBERG
http://digi.ub.uni-heidelberg.de/diglit/saintnon1783/0100
© Universitätsbibliothek Heidelberg
gefördert durch die
Gesellschaft der Freunde
Universität Heidelberg e.V.

avons été à portée de répéter très-ſouvent, eſt bien une preuve que les Romains n'ont fait que copier les belles formes grecques toujours admirées avec tant de raiſon, & que ces prétendus Vaſes Etruſques ont été faits par ces anciens Grecs, les Inventeurs de tout ce qui exiſte de vraiment beau dans les arts en tout genre.

On trouve auſſi des Camées antiques & des Cornalines que l'on aſſure avoir été gravées à *Bari*, mais les Habitans s'y connoiſſent ſi peu, & ils ont tant de peur de donner une choſe précieuſe pour peu d'argent, qu'ils demandent un prix fol de la moindre Pierre. Nous trouvâmes, entre autres, un Fermier qui avoit à ſon doigt une bague avec ſa première monture, la Pierre repréſentoit un lion de la plus grande beauté. Je lui en offris une ſomme raiſonnable, mais malheureuſement il étoit riche & cela ne le tenta pas. Je lui en offris davantage, il crut que ſa bague étoit un tréſor, & je pris le parti de la lui laiſſer.

VUE DU VILLAGE DE MOLA

DANS LA TERRE DE BARI.

PLANCHE VINGT-UNIÈME

Nous ſortîmes de *Bari* en ſuivant toujours le bord de la Mer, & arrivâmes par un chemin raboteux à *Mola*, après avoir fait quinze milles tout d'une traite. Il n'y avoit dans ce petit Village rien qui pût attirer notre attention, mais la néceſſité de nous y arrêter pour laiſſer repoſer les chevaux, donna à un de nos Deſſinateurs le temps néceſſaire pour en faire une jolie Vue, ſans s'écarter en rien de ce que la nature lui offroit. Un grand Clocher, tels que l'on en rencontre dans tout ce Pays dans les moindres endroits, une petite Egliſe placée près du Rivage & quelques méchantes barques, dont les Matelots préparoient alors leur dîner, meilleur à peindre ſûrement qu'à manger, furent les acceſſoires dont il ſe ſervit fort heureuſement pour orner ſon Deſſin.

En ſortant de *Mola* on fait encore cinq milles ſur le bord de la Mer : le terrein eſt aſſez inculte, il eſt ſec & fort découvert ; mais peu-à-peu le Pays commence à ſe meubler. Nous rencontrâmes d'abord ſur notre route un charmant petit bois de myrtes qui étoient alors en fleurs & qui répandoient une odeur ſi enchantereſſe que nous nous crûmes tout d'un coup tranſportés ou à Gnide ou à Paphos. De-là nous arrivâmes à une forêt d'oliviers aſſez conſidérable. Il y avoit ſi long-temps que nous n'avions vu d'arbres, qu'une forêt de grands oliviers nous parut une choſe merveilleuſe.

UNIVERSITÄTS-
BIBLIOTHEK
HEIDELBERG
http://digi.ub.uni-heidelberg.de/diglit/saintnon1783/0101
© Universitätsbibliothek Heidelberg
gefördert durch die
Gesellschaft der Freunde
Universität Heidelberg e.V.

Dessiné à l'eau forte par Du Plessis Bertaux — Terminé par Berthault

Vuë intérieure de l'abbaye de San Vito di Polignano.

Dessiné par Des Prez, pensionnaire du Roi à l'académie de France, à Rome.

N.° 21. G.de Grece — A. P. D. R.

Dessiné par Des Prez — Gravé par B. Guttenberg

Vuë du Village de Mola situé sur le bord de la Mer dans la Terre de Bari.

N.° 22. G.de Grece — A. P. D. R.

UNIVERSITÄTS-BIBLIOTHEK HEIDELBERG
http://digi.ub.uni-heidelberg.de/diglit/saintnon1783/0102
© Universitätsbibliothek Heidelberg
gefördert durch die Gesellschaft der Freunde Universität Heidelberg e.V.

VUE DE L'ABBAYE DE SAN-VITO
DI POLIGNANO.

PLANCHE VINGT-DEUXIÈME.

C'EST en ſortant de cette forêt d'oliviers que l'on découvre l'Abbaye de *San-Vito*; cette Maiſon rappelle au premier aſpect l'idée de ces Châteaux riants & agréables que les Chevaliers trouvoient tout à point dans leurs expéditions, pour ne pas coucher ſur les chemins. L'illuſion dure même après qu'on eſt entré dans la cour; car cette Abbaye a plus l'air d'un Palais que d'un Monaſtère. L'hiſtoire du Pays eſt que le fils d'un Prince de Lucanie, *San-Vito*, fit don de ce Territoire à des Moines Cordeliers, qui en reconnoiſſance lui donnèrent à lui & aux ſiens, la vertu d'empêcher que les chiens ne devînſſent enragés. Cet arrangement, fait comme on voit entre de très-bonnes Gens, a valu depuis ce temps cinquante mille livres de rente à un Prieur qui nourrit cinq autres Moines & autant de Frères pour le ſervir.

Cette charmante Maiſon eſt ſituée dans un Pays abondant en tout, ſur le bord d'une Mer poiſſonneuſe; bétail, gibier, fruit, poiſſon, tout y eſt excellent. Mais on doit dire auſſi que ces Religieux en font parfaitement les honneurs. Je ne ſais s'ils reçoivent auſſi bien tous les Etrangers qui y abordent qu'ils nous reçurent: mais ce qu'il y a de certain, c'eſt que quoique nous n'euſſions point eu de Lettres de recommandation pour cette Abbaye, nous y fûmes traités & accueillis par le Supérieur avec toutes les graces d'un Seigneur Châtelain qui auroit paſſé ſa vie dans la meilleure Compagnie.

Il nous conduiſit d'abord à l'appartement que l'on nous deſtinoit, dans un corps-de-logis ſéparé & réſervé pour les Etrangers. Enſuite il nous fit voir ſon Egliſe, qui n'a rien, à dire le vrai, de très-curieux, mais la Maiſon eſt vraiment agréable, quoiqu'elle ſoit très-irrégulière, parce qu'elle a été conſtruite en différens temps, & la partie principale, qui eſt celle qui donne ſur la Mer, eſt de la conſtruction la plus noble & la plus pittoreſque en même-temps.

L'Abbaye de *San-Vito* eſt entourée d'une bonne muraille, qui ſuffit pour la mettre à l'abri des inſultes des Barbareſques, ſans lui ôter l'agrément d'une Maiſon ouverte. Nous fûmes ſur-tout frappés de la beauté & de la hardieſſe de l'Eſcalier principal, par lequel on arrive à une Terraſſe en Portiques qui donne ſur la Mer, & préciſément au-deſſus d'un petit Port où abordent tous les bateaux des Pêcheurs. Ce concours de barques & cette pêche abondante & preſque continuelle, rend cette Rive infiniment vivante, & l'on y trouve au plus bas prix le poiſſon le plus exquis.

UNIVERSITÄTS-
BIBLIOTHEK
HEIDELBERG
http://digi.ub.uni-heidelberg.de/diglit/saintnon1783/0103
© Universitätsbibliothek Heidelberg
gefördert durch die
Gesellschaft der Freunde
Universität Heidelberg e.V.

Au ſortir de la Terraſſe, le Prieur *Dom Bonaventura Monaco* nous conduiſit à ce qu'il appelloit ſon Déſert : ce ſont des Rochers percés de Grottes dont l'aſpect eſt auſſi ſauvage que le reſte du Pays eſt riant. Il nous dit que c'étoit là, où dans ſes moments de réflexion & de triſteſſe, il venoit lire *Young*, & qu'il gardoit *Télémaque* pour un autre Site. Cet honnête Religieux avoit le bon eſprit de ſe trouver heureux, de le ſentir & de plus d'en convenir, ce que l'on voit rarement chez les Gens du monde & plus rarement encore dans les Gens de cet état. Il nous ramena pour le ſouper qui fut gai & excellent, mais ce qu'on nous ſervit de meilleur fut des figues que nous trouvâmes délicieuſes. On nous dit que l'uſage du Pays étoit de les faire ſécher au ſoleil ſous une cloche de verre, pour empêcher l'air de les deſſécher. On a de plus le ſoin d'en ôter la peau auparavant, ce qui leur donne bien plus de délicateſſe, & effectivement il n'y a point de confitures sèches que l'on puiſſe comparer aux figues de ce Pays pour la ſaveur & la bonté.

VUES DE L'INTÉRIEUR ET DE L'EXTÉRIEUR DES GROTTES DE POLIGNANO.

PLANCHES VINGT-TROIS ET VINGT-QUATRE.

Dom Bonaventura ayant vu notre goût pour les Aſpects & les Sites pittoreſques, nous propoſa d'aller voir le lendemain la Grotte de *Polignano*, qu'il nous peignit comme une curioſité rare en ce genre. La propoſition étoit faite pour nous plaire, auſſi fut-elle bientôt acceptée. Nous partîmes dans un bateau qu'il nous avoit fait préparer, & après deux milles de chemin le long de la Côte, nous arrivâmes à cette Grotte qui eſt vraiment curieuſe à voir. Elle eſt ſous la Ville même, dominée par de grands Rochers ſur leſquels les maiſons ſont bâties.

En y entrant nous fûmes ſurpris de ſa grandeur impoſante, car elle peut avoir deux cents cinquante pieds de profondeur ſur plus de quatre-vingt de hauteur. Comme elle eſt abſolument baignée par la Mer, on ne peut y aborder qu'en bateau ; nous fûmes étonnés de la limpidité de l'eau qui remplit l'intérieur de la Grotte, auſſi les reflets myſtérieux qu'elle y produit ajoutent encore à la richeſſe des tons dont la nature l'a embelli depuis des ſiècles. Nous ne pouvions quitter un lieu dont la fraîcheur & la ſingularité avoient autant de charmes pour nous, & nous nous mîmes tous à deſſiner & à en prendre pluſieurs Vues, ſous différens aſpects en dedans & en dehors. Mais on doit ſentir

UNIVERSITÄTS-BIBLIOTHEK HEIDELBERG
http://digi.ub.uni-heidelberg.de/diglit/saintnon1783/0104
© Universitätsbibliothek Heidelberg
gefördert durch die Gesellschaft der Freunde Universität Heidelberg e.V.

Vue extérieure d'une Grotte rustique, ou formée par la Nature;
sur le bord de la Mer, près de l'Abbaye De San Vito de Polignano.

N.° 24 de l'Oeuvre

Vue intérieure de la même Grotte, appellée Dans le Pays
Grotta di Palazzo
Dessinée d'après Nature par Chastelet.

N.° 25 de l'Oeuvre *A. P. D. R.*

UNIVERSITÄTS-
BIBLIOTHEK
HEIDELBERG
http://digi.ub.uni-heidelberg.de/diglit/saintnon1783/0105
© Universitätsbibliothek Heidelberg
gefördert durch die
Gesellschaft der Freunde
Universität Heidelberg e.V.

qu'un effet qui tient en plus grande partie à la magie de la couleur, ne peut être rendu que très-imparfaitement dans des Deſſins, & ſur-tout par des Gravures qui ne ſont point coloriées.

Cette Grotte ſe nomme dans le Pays *Grotta di Palazzo*, ce qui fait penſer que ce nom doit lui être venu de ce qu'autrefois il y avoit quelque Palais bâti au-deſſus, & c'eſt d'autant plus vraiſemblable que l'on voit encore des reſtes de Décorations, & entre autres des parties de Baluſtrades à une Terraſſe qui avoit été creuſée dans le Rocher, & qui donnoit d'un côté ſur la Mer & de l'autre ſur la Grotte. Il ſemble que ces reſtes de Décorations & ces différentes Conſtructions ſe ſoient dégradés exprès pour ajouter encore au pittoreſque & à la curioſité de ce lieu.

Pour parvenir à la Terraſſe qui eſt au-deſſus de la Grotte, il faut monter dans la Ville même de *Polignano*, qui eſt auſſi baroque & auſſi laide que ſale. L'hiſtoire nous dit que Céſar lors du Siége de *Brunduſium* où il étoit allé pour ſuivre Pompée, fit conſtruire une Tour en cet endroit. Peu-à-peu on a bâti des maiſons aux environs de la Tour antique, & c'eſt la réunion de ces Conſtructions qui a formé depuis la Ville que l'on appelle aujourd'hui *Polignano*, & que l'on pourroit croire indiquée ſur la Carte *Théodoſienne*, ainſi que dans l'Itinéraire d'*Antonin*, ſous le nom de *Turris Cæſaris* (1). Nous ne trouvâmes aucuns veſtiges de la Tour, & il n'exiſte de ſon antique origine que l'irrégularité & la ſituation biſarre des maiſons dont elle étoit entourée.

Nous nous remîmes en Mer pour regagner l'Abbaye de *San-Vito*. Le vent avoit fraîchi de telle ſorte que quoique nous l'euſſions en poupe, nous fûmes très-tourmentés par la vague. Les Pêcheurs du Couvent arrivèrent auſſi-tôt que nous, & nous eûmes le plaiſir de voir étaler leur pêche, qui étoit ſurprenante par la multitude comme par la variété. Merluches, Raies, Carrelets, Seches, Rougets, Anguilles, Sardines, &c., & ſur-tout un poiſſon appellé *Poulpe* qui eſt très-eſtimé dans ces Cantons. Ce poiſſon a la forme la plus étrange, ſi l'on

---

(2) Il y a effectivement ſur la Carte Théodoſienne, connue ſous le nom de Carte de *Peutinger*, un lieu ſitué ſur la Côte de la Mer Adriatique, entre *Bari* & *Brundiſi*, qui porte le nom de *Turris Cæſaris*. Mais nous ne pouvons croire par ſa poſition ſur cet Itinéraire, ainſi que ſur celui d'*Antonin*, que ce ſoit le *Polignano* dont nous nous occupons ici, & qui ſe trouveroit trop éloigné de *Brindes*. L'on voit ſur la même Carte de *Peutinger* & beaucoup plus près de cette dernière Ville, un autre lieu appellé *Turris Stagnans*, mais ce ſurnom de *Stagnans*, qui veut dire *au milieu des eaux, couvert d'eau*, fait un nouvel embarras, puiſque la poſition de *Polignano* ſur une Roche eſcarpée & très-élevée au-deſſus de la Mer, a de la peine à s'accorder avec cette épithète *Stagnans*.

Ce qui reſſembleroit beaucoup plus à notre *Polignano* & à ſa Grotte, eſt un autre lieu que l'on trouve exactement au-deſſus de *Brindes*, & qui dans les deux Itinéraires antiques eſt déſigné par *ad Speluncas*. Cette dénomination de Grotte ou de Caverne, que ſignifie le mot *Spelunca*, s'accorde ſi parfaitement à la ſituation de celle de *Polignano*, que nous ne pouvons douter que l'on n'ait dès-lors voulu indiquer un lieu déja connu dans le Pays par ſa ſingularité.

Nous parlerons au reſte avec quelque détail de ces deux Monumens intéreſſans de l'antiquité, & nous en donnerons un Extrait à la fin de ce Volume.

UNIVERSITÄTS-
BIBLIOTHEK
HEIDELBERG
http://digi.ub.uni-heidelberg.de/diglit/saintnon1783/0106
© Universitätsbibliothek Heidelberg
gefördert durch die
Gesellschaft der Freunde
Universität Heidelberg e.V.

peut dire qu'il en a une: car ce n'eſt qu'une maſſe informe & ſi flaſque qu'elle ne peut hors de l'eau donner une idée de ſon exiſtence vivante.

C'eſt à ce Port que de tous les environs on vient acheter le poiſſon, mais on ne peut en avoir qu'après que l'Abbaye s'eſt approviſionnée. Il ſe vend ſans choix & la livre revient à peine à un ſol de France.

Dom Bonaventure ne voulut point nous laiſſer partir ſans nous donner des Lettres de recommandation pour *Brindiſi* où nous allions, & après nous avoir fait encore emporter malgré nous le choix & l'élite de la magnifique pêche dont nous avions été témoins, nous nous ſéparâmes & quittâmes preſque avec regret ces tranquilles & heureux Cœnobites.



Compoſé par Paris Architecte delin.

Gravé par P. Adam et Berthault.

VOYAGE PITTORESQUE
DE
LA GRANDE-GRÈCE.

CHAPITRE TROISIÈME.
TERRE D'OTRANTE.

ROUTE DE POLIGNANO JUSQU'À GALLIPOLI,

EN PASSANT

PAR BRINDES, SQUINZANO, LECCE, SOLETTA

ET OTRANTE.

UNIVERSITÄTS-
BIBLIOTHEK
HEIDELBERG
http://digi.ub.uni-heidelberg.de/diglit/saintnon1783/0108
© Universitätsbibliothek Heidelberg
gefördert durch die
Gesellschaft der Freunde
Universität Heidelberg e.V.

CARTE
De La Seconde Partie
DU ROYAUME DE NAPLES,
Contenant
LA CAPITANATE, LA POUILLE, La Terre de BARI et La Terre D'OTRANTE.

Milles commune d'Italie, de 60 au Degré.
Milles d'Angleterre, de 69 au Dé.
Lieues communes de France, de 25 au Degré.

UNIVERSITÄTS-
BIBLIOTHEK
HEIDELBERG
http://digi.ub.uni-heidelberg.de/diglit/saintnon1783/0109
© Universitätsbibliothek Heidelberg
gefördert durch die
Gesellschaft der Freunde
Universität Heidelberg e.V.

VOYAGE PITTORESQUE
DE
LA GRANDE-GRÈCE.

CHAPITRE TROISIÈME.
TERRE D'OTRANTE.

ROUTE DE POLIGNANO JUSQU'À GALLIPOLI,
EN PASSANT
PAR BRINDES, SQUINZANO, LECCE, SOLETTA ET OTRANTE.

NOUS fûmes obligés de repaſſer encore à *Polignano*, & après avoir traverſé une forêt d'oliviers pendant l'eſpace de ſix milles, nous arrivâmes à *Monopoli*; l'aſpect & les Edifices de cette Ville ſont d'un goût Italien tout-à-fait moderne, c'eſt-à-dire du plus mauvais de tous, ſans caractère, ſans effet, & d'un genre que l'on peut dire au-deſſous du Grec des plus bas temps & même du Gothique qui n'eſt pas quelquefois ſans nobleſſe. Des Soldats qui étoient en ſentinelle à la Porte, nous conduiſirent à un vieux Château, dont le *Caſtellan* nous reçut avec beaucoup de diſtinction, ſur-tout quand il apperçut les lettres & la ſignature du Miniſtre.

Notre ſuite ordinaire nous attendoit dans ſa cour, car depuis que nous voyagions dans ces Provinces du Royaume de Naples, nous ne manquions pas de trouver en arrivant & à notre débotté, les oiſifs & les curieux du Canton. Mais comme tout a ſes inconvéniens & ſes avantages, loin de nous plaindre de cette exceſſive curioſité, nous nous en trouvions ſouvent très-bien, car dans le nombre il ſe préſentoit par fois des eſpèces de *Ciceroni* qui d'eux-mêmes & ſans s'en douter, nous indiquoient des Antiquités & des choſes fort curieuſes que nous n'aurions ſûrement pas trouvées ſeuls. Les Italiens, en général ſpirituels, mais peu inſtruits dans les arts, & peu occupés, ont cependant la petite prétention de vouloir connoître ce que l'on vient chercher chez eux.

Les Antiquaires de *Monopoli* s'étant donc emparés de nous, nous conduiſirent

UNIVERSITÄTS-
BIBLIOTHEK
HEIDELBERG
http://digi.ub.uni-heidelberg.de/diglit/saintnon1783/0110
© Universitätsbibliothek Heidelberg
gefördert durch die
Gesellschaft der Freunde
Universität Heidelberg e.V.

à la Cathédrale, où l'on a conſervé dans la Sacriſtie deux Inſcriptions incruſtées dans un mur. A dire la vérité, elles étoient de fort peu d'intérêt, mais l'on n'eſt pas toujours heureux en découvertes; l'une, qui n'eſt qu'un Fragment d'Inſcription Grecque, ne porte que ces quatre mots.

ΜΑΤΑ Τ ΕΡΜΙΣ ΠΑΡΑ ΜΙΝΟΠΟΑΙΝ.

Le commencement de cette Inſcription ne peut guère s'expliquer, étant très-certainement tronqué, & les deux derniers mots, qui veulent dire *près Monopoli*, écrits en caractères Grecs, indiquent ſeulement que cette Ville a été habitée par une Colonie de Grecs. L'on ſait effectivement que *Monopoli* a été conſtruite des débris de l'antique Ville d'*Egnatia*, du temps de l'Empire Grec de Conſtantinople, & entre le règne de Charlemagne & l'établiſſement des Normands dans le Royaume de Naples (1).

Il y avoit encore cette autre Inſcription Latine, mais ſur l'antiquité de laquelle on pourroit bien élever quelques difficultés.

A PARTV VIRGINIS CCLVI
DIVO MERCVRIO MARTIRI
TEMPLVM HOC FVIT DICATVM
IDOLORVM SVBVERSO DELVBRO.

Cette Inſcription n'indique, comme on voit, autre choſe, ſinon que l'Egliſe ou le Temple où elle ſe trouve, a été conſacré à *Saint Mercure*, Martyr, & qu'il a été élevé des débris d'un Temple & des Idoles des Payens. L'Egliſe peut avoir été conſtruite en 256 comme il eſt dit dans l'Inſcription; mais quant à ſon antiquité, il eſt certain par ſon ſtyle même qu'elle eſt très-moderne, peut-être du quinze ou ſeizième ſiècle, & d'ailleurs on n'a commencé à dater de l'Ere Chrétienne que vers le ſeptième ſiècle, après la chûte de l'Empire Romain.

Quoi qu'il en ſoit n'ayant abſolument rien trouvé d'intéreſſant dans ce lieu de *Monopoli*, nous en partîmes de grand matin, parce qu'il nous reſtoit une grande route à faire pour arriver à *Brendiſi*. Le lendemain nous rencontrâmes à ſept milles les Ruines de l'antique *Egnatia* qui font voir encore l'étendue de cette Ville. Elle étoit conſidérable, & arrivoit juſques ſur les bords de la Mer. On apperçoit encore quelques veſtiges qui pourroient être ceux d'un *Môle*. Il eſt vraiſemblable que la conſtruction de ce Môle n'étoit pas antique, mais qu'il avoit été élevé ſur les bords de la Mer des débris de l'ancienne Ville, dont les murailles ſont encore en quelques endroits de cinq pieds d'élévation, & en très-groſſes pierres poſées à ſec. Nous diſtinguâmes même au milieu de ces

(1) Il eſt vraiſemblable que l'Inſcription a été mal copiée; peut-être y avoit-il ΚΑΤΑ ΤΟΥ ΕΡΜΙΣ. Alors on y pourroit trouver quelque ſens, ΚΑΤΑ étant la prépoſition Grecque qui ſignifie *contra*, *per*, *ſuper*, &c. ΤΟΥ, l'article *illum*, *quem*. ΕΡΜΙΣ peut être un nom propre. Au reſte l'Inſcription quoique n'étant point entière, ſuffit pour prouver qu'il y a eu, comme il eſt dit ci-deſſus, une Ville Grecque dans ces Cantons, appellée *Minopoli*.

débris,

UNIVERSITÄTS-
BIBLIOTHEK
HEIDELBERG
http://digi.ub.uni-heidelberg.de/diglit/saintnon1783/0111
© Universitätsbibliothek Heidelberg
gefördert durch die
Gesellschaft der Freunde
Universität Heidelberg e.V.

débris, & malgré le bled qui y étoit ſemé, les traces interrompues des rues & quelques angles de maiſons.

A force de chercher, nous découvrîmes l'entrée d'une longue Voûte qui formoit apparemment la ſubſtruction de quelque Fortereſſe antique : c'étoit une eſpèce de Corridor ſouterrein, ſe prolongeant aſſez loin dans une forme quarrée dont on ne voit plus que deux côtés. Quoique ce Fragment ſoit ce qu'il y a de plus conſervé des Ruines d'*Egnatia*, il eſt difficile qu'il puiſſe donner une idée de ce que pouvoient être autrefois les Edifices de cette ancienne Ville. Tout ce qu'on en peut dire, c'eſt que ces antiques débris ne tiennent en rien des Ruines Romaines, ni pour les matériaux ni pour la manière de les employer.

Cette bâtiſſe étoit toute de tuf marin mêlé de coquillages, telles que ſont toutes les pierres que l'on trouve ſur les rives plates de l'Adriatique : eſpèce de pierre fort tendre qui peut ſe couper & s'enlever par couches régulières. On peut croire que c'eſt cette manière d'exploiter les carrières dans tout le Pays qui leur donne l'apparence de conſtructions antiques, au point qu'un Voyageur qui ne les obſerveroit pas avec attention y ſeroit trompé. On ne trouve pas au reſte dans tous les environs, ni un ſeul Fragment de Colonnes, ni l'apparence d'un ſeul grand Edifice. Il paroît que l'on ignore abſolument le temps de la deſtruction d'*Egnatia*, & par qui elle fut détruite.

Toute notre journée fut aſſez monotone ; nous traversâmes un Pays triſte & dépeuplé, de vieux oliviers, des pâturages ou brûlés ou marécageux, & rien qui méritât d'être obſervé. Nous allâmes rafraîchir à une *Maſſeria* ou Ferme du Prince de *Franca Villa* à vingt-ſix milles de *Monopoli*, & continuant notre route en ſuivant la Mer, nous trouvâmes à ſept milles de *Brindes*, des Fragmens de Ruines conſtruites en Moſaïques, ſans pouvoir deviner quel en avoit pu être l'emploi, à moins que ce ne fuſſent des Fragmens de quelques Tombeaux placés ſur la Voie Appienne que l'on apperçoit encore au-deſſus du ſol à la hauteur de quatre pieds & demi, & flanquée, de quinze en quinze pieds, d'arcboutants quarrés de même bâtiſſe.

La pluie ſurvint & avoit hâté la nuit ; notre mauvaiſe fortune nous fit entrer dans un chemin creux qui aboutit tout-à-coup à la Mer, de façon que nous ne pouvions plus ni avancer ni retourner ſur nos pas : cependant nous jugeâmes à quelques lumières que nous appercevions à peu de diſtance que nous étions proche du Port ; le parti le plus prudent nous parut donc de deſcendre de voiture, & bien nous en prit, car pendant que nous cherchions un paſſage à travers les buiſſons, nos Voituriers qui s'étoient aviſés de marcher ſur le bord de la Mer, enfoncèrent tout-à-coup dans la vaſe, & au point que les mules qui avoient fait quarante-ſix milles dans le jour, y reſtoient ſans vouloir faire aucun effort pour en ſortir. Nous accourûmes pour venir à leur ſecours, mais nous tombâmes de

UNIVERSITÄTS-
BIBLIOTHEK
HEIDELBERG
http://digi.ub.uni-heidelberg.de/diglit/saintnon1783/0112
© Universitätsbibliothek Heidelberg
gefördert durch die
Gesellschaft der Freunde
Universität Heidelberg e.V.

mal en pis ; car en voulant faire éviter à une voiture qui n'étoit pas encore engagée dans ce mauvais pas, l'accident des deux autres, & en lui faiſant prendre un autre chemin, elle verſa.

La nuit étoit devenue ſi obſcure que nous ne pouvions nous reconnoître ; nous commençions à déſeſpérer de notre ſort & à craindre de ne pouvoir ſortir de cet embarras qu'en nous chargeant nous-mêmes de notre bagage & en gagnant la Ville à pied. Heureuſement pour nous & on peut dire miraculeuſement, d'autres Voyageurs (car à *Brendiſi* un Voyageur eſt une choſe inouïe), heureuſement donc un Baron Hollandois avoit imaginé de faire le même Voyage que nous, arrivoit le même jour à *Brendiſi*, avoit enfilé le même chemin, & ſe trouvoit à la même heure, dans la même poſition avec ſes voitures, qui jointes aux nôtres, formoient un convoi nombreux, compoſé de neuf calèches, dix-huit chevaux & vingt-ſept perſonnes qui ne s'entendoient pas, ne ſe voyoient point & ne pouvoient concevoir ce qui les raſſembloit dans un pareil embarras.

Les chevaux n'en pouvant plus, les voitures ſur le côté, les paquets diſperſés, voilà quelle étoit notre ſituation lamentable, lorſque des torches allumées vinrent enfin éclairer cette déſaſtreuſe ſcène, qui ne laiſſoit pas cependant, au dire de nos Peintres, d'avoir, à la lueur des flambeaux, ſon piquant & ſon effet pittoreſque ; mais n'ayant pas le temps d'en faire le tableau, nous nous mîmes en devoir de chercher à tâtons, de ramaſſer à-peu-près tout ce qui étoit tombé dans la boue & de gagner *Brindes* comme nous pûmes. Nous y arrivâmes enfin, & notre premier gîte fut une Auberge qui avoit plutôt l'air d'une écurie que de toute autre choſe : encore eûmes-nous bien de la peine à obtenir qu'on nous conduiſît chez le Conſul, qui heureuſement nous reçut fort bien, & nous conſola en nous offrant un ſouper & de bons lits.

VUES DE LA VILLE ET DU CHÂTEAU DE BRINDES.

PLANCHES VINGT-SIX ET VINGT-SEPT.

Le lendemain, revenus de nos fatigues, nous allâmes voir le Port de Brindes, ce *Brendiſi* ou *Brunduſium*, ſi célèbre ſous l'ancienne Rome, où s'équipoient les Flottes les plus formidables & qui joignoit par la navigation l'Italie à la Grèce & à tout l'Orient : ſon Port eſt un vrai miracle de la nature dans un Pays auſſi uni & auſſi peu ſuſceptible d'abri. Il conſiſte aujourd'hui dans une grande Rade formée par deux Jetées iſolées & naturelles dont un Château, bâti ſur l'une des

UNIVERSITÄTS-BIBLIOTHEK HEIDELBERG
http://digi.ub.uni-heidelberg.de/diglit/saintnon1783/0113
© Universitätsbibliothek Heidelberg
gefördert durch die Gesellschaft der Freunde Universität Heidelberg e.V.

Gravé à l'eau forte par Berteaux — Terminé par de Ghendt

Vuë de la Ville de Brindes ou Brendisi anciennement Brundusium
Port célèbre des Romains sur la Mer Adriatique

N.° 26 G.de Grèce — Dessiné par Des Prez, archit. pension. du Roi à l'Acad. de France à Rome — A. P. D. R.

Dessiné par Chatelet — Gravé par de Ghendt

Vuë du Château de Brindes et d'une partie de son Port

N.° 27 G.de Grèce — A. P. D. R.

UNIVERSITÄTS-BIBLIOTHEK HEIDELBERG
http://digi.ub.uni-heidelberg.de/diglit/saintnon1783/0114
© Universitätsbibliothek Heidelberg
gefördert durch die Gesellschaft der Freunde Universität Heidelberg e.V.

deux, défend l'abord, ainſi que l'entrée de la Rade d'où l'on peut ſortir par le même vent qui y fait entrer. Au fond de ce Port eſt un Canal qui communique à un Baſſin en demi-cercle dont la Ville eſt entourée, & qui devoit produire autrefois le plus magnifique effet, lorſque de nombreuſes Flottes bordoient faſtueuſement le Quai de cette Ville.

Ce fut la priſe de *Brindes* par les Romains qui acheva de leur donner l'Italie, où ils n'eurent alors de bornes à leur Empire que celles de l'Italie même. Il eſt aiſé de voir de quelle importance elle devoit être, puiſqu'indépendamment de ce que c'étoit alors le plus beau Port de l'Adriatique, la poſſeſſion de *Brendiſi* mettoit les Romains dans le cas non-ſeulement de prévenir les deſcentes des Grecs, mais encore d'y équiper des Flottes pour les aller attaquer juſques dans leur Pays.

On nous fit voir auſſi les pilotis que Céſar y avoit fait faire pour fermer le Port de *Brindes* lorſqu'il y aſſiégea Pompée, c'eſt ce qui en a commencé la deſtruction par l'amas de ſable que ces pilotis y retinrent. Les Vénitiens achevèrent depuis de le fermer en coulant à fond des Bâtimens pleins de pierres & de maçonnerie : tous ces embarras n'avoient laiſſé qu'un très-petit paſſage ſi peu profond qu'à peine les petites Barques pouvoient-elles arriver au baſſin, où l'eau ne ſe renouvellant pas, devenoit un marais peſtilentiel pendant quatre mois de l'année.

L'ouverture du Canal qu'on vient d'entreprendre, & qui eſt déja aſſez avancé pour faire entrer les Vaiſſeaux facilement, va enfin rendre ce Port au commerce, & la célébrité à *Brindes*, qui pourroit redevenir pour Naples ce qu'elle fut jadis pour les Romains. Le peu de profondeur du Canal prouve combien les Bâtimens des Anciens prenoient peu d'eau. On voit à droite la Ruine d'un Puits antique qui faiſoit partie d'une maiſon que l'on dit dans le Pays avoir appartenu à Cicéron ; mais rien n'eſt moins certain : on auroit pu nous montrer de même la maiſon où eſt mort Virgile, s'il étoit poſſible de conſerver la moindre idée d'une Ville qui a dû changer de face autant de fois, ſoit dans le temps des guerres civiles de Pompée, ſoit à celle de Marc-Antoine, & qui fut dans la ſuite abſolument détruite par Totila, vers le milieu du ſixième ſiècle.

Il n'exiſte plus rien de tout ce faſte de *Brunduſium*, que les reſtes de deux Colonnes qui avoient été élevées dans ce lieu & dont l'une des deux ſemble s'être conſervée comme par miracle, étant abſolument entière ; mais il n'y a plus que le Piedeſtal de la ſeconde, avec un ſeul morceau du Fût de la Colonne qui aura été, ſuivant les apparences, renverſée par un tremblement de terre & qui eſt reſtée comme ſuſpendue & poſée en travers ſur ſon Piedeſtal. Ces deux Colonnes de Marbre blanc, de cinquante-deux pieds de haut, étoient ſans proportion : le

UNIVERSITÄTS-
BIBLIOTHEK
HEIDELBERG
http://digi.ub.uni-heidelberg.de/diglit/saintnon1783/0115
© Universitätsbibliothek Heidelberg
gefördert durch die
Gesellschaft der Freunde
Universität Heidelberg e.V.

Fût de la Colonne ayant beaucoup trop de hauteur pour le diamètre. Quant au Chapiteau, quoiqu'aſſez mauvais, il mérite attention par la manière dont il eſt compoſé. Ce ſont quatre Figures de Neptune qui forment comme autant de Cariatides à chaque angle du Chapiteau : autant de Figures de Femmes qui occupent chaque face du Tailloir, & huit Tritons en forme de Volutes à chaque angle. Ce ſingulier Chapiteau étoit ſurmonté d'un Piedeſtal qui pouvoit porter vraiſemblablement une Statue, & qui aujourd'hui ne ſupporte rien qu'un mauvais Entablement.

On a raiſonné diverſement ſur l'utilité & l'emploi de ces Colonnes ; quelques Perſonnes ont penſé qu'elles avoient été élevées pour ſervir de Phare au Port, & ce ſentiment eſt appuyé ſur ce qu'effectivement elles ſe trouvent dans la direction du Canal. Mais outre qu'un Fanal étoit placé d'ordinaire ſur la partie du Port la plus avancée dans la Mer, ces Colonnes n'étant point percées, auroient été d'un uſage très-incommode pour le ſervice de la Lanterne. Ne ſeroit-ce pas plutôt (& ce ſentiment paroît le plus vraiſemblable) un Terme poſé à la Voie Appienne, qui aboutiſſoit à *Brindes* ? Pourquoi n'auroit-on pas élevé un Monument à l'extrémité de cette Voie publique, comme on en avoit élevé un à Rome pour marquer la première Pierre milliaire : d'autant que *Brindes* étoit dans cette partie la frontière de l'Empire, & qu'il continua long-temps d'être le ſeul Port de l'Adriatique où les Romains venoient s'embarquer.

On a joint dans des temps modernes une Inſcription à ce Monument, mais qui paroît n'y avoir aucun rapport, & ne donne d'ailleurs aucune lumière, ni aucun éclairciſſement ſur ſon uſage, ainſi que ſur le temps où il a été élevé.

Il y avoit encore dans la Ville quelques reſtes d'Antiquités, & entre autres des débris d'anciens Thermes, mais ils ſont aujourd'hui preſque entièrement détruits, ainſi que l'Aqueduc qui y apportoit l'eau. Les murailles bâties depuis par Charles-Quint, l'ont été aux dépens de ces Thermes. On peut dire que ce Prince a dévaſté l'Italie, en démoliſſant tout ce qu'il rencontroit de Monumens pour bâtir par-tout de grands vilains murs auſſi triſtes qu'inutiles. Il n'exiſte d'un peu remarquable à *Brindes* qu'un vieux Château bâti par Frédéric II, & un autre ſur le Môle par Alphonſe d'Aragon.

Au reſte l'air de cette Ville a été juſqu'ici on ne ſauroit plus mal-ſain & ſur-tout l'été, ce qu'on ne pouvoit attribuer qu'à l'état déplorable dans lequel, comme nous l'avons dit, on laiſſoit ſon Port depuis fort long-temps ; quant au ſol, au territoire qui entoure la Ville, il eſt excellent & produit des vins & des huiles de la meilleure qualité. On y rencontre ſouvent ou des Médailles ou des Tombeaux ou d'autres Fragmens antiques, ſeuls indices qui puiſſent faire reconnoître ce qu'étoit autrefois cette Ville célèbre.

On

UNIVERSITÄTS-
BIBLIOTHEK
HEIDELBERG
http://digi.ub.uni-heidelberg.de/diglit/saintnon1783/0116
© Universitätsbibliothek Heidelberg
gefördert durch die
Gesellschaft der Freunde
Universität Heidelberg e.V.

Gravé à l'eau forte par Berthault. — Dessiné par Renard.

Vue du Cloître des Dominicains de Lecce
dans la Terre d'Otrantes.

Pl.re 29. Gr.de Grèce

Dessinée par Renard Archit. Pensionnaire du Roi à l'Acad. de France à Rome.

Dessiné par Des Prez. — Gravé par Berthault.

Vue du Village de Squinzano situé entre Brindisi et Lecce
dans la Terre d'Otrantes

A. P. D. R.

Pl.re 28. Grèce

UNIVERSITÄTS-
BIBLIOTHEK
HEIDELBERG
http://digi.ub.uni-heidelberg.de/diglit/saintnon1783/0117
© Universitätsbibliothek Heidelberg
gefördert durch die
Gesellschaft der Freunde
Universität Heidelberg e.V.

On nous fit voir encore pluſieurs Camés très-beaux qu'on y avoit trouvé dans différens temps. Un riche Particulier de cette Ville, nommé *Ortenſio Leo*, a fait en dernier lieu avec beaucoup de connoiſſance & de goût, une Collection de Médailles Grecques qui prouvent l'antique origine de *Brendiſi* & juſqu'à quel point les beaux-arts y ont été connus. Sur ces Médailles qui ſont très-belles, il y avoit d'un côté ou une Tête d'Hercule entourée de la peau du lion, ou une Tête de Neptune avec le Trident, & au revers un Homme aſſis ſur un Dauphin & tenant divers attributs, comme une Lyre, une Victoire, une Corne d'Abondance. On fait remonter ſon origine à Diomède & même au temps de Théſée; ſes Compagnons la bâtirent, dit-on, au retour de l'expédition de la Toiſon d'Or (1).

VUES DU VILLAGE DE SQUINZANO

ET

DU CLOÎTRE DES DOMINICAINS DE LECCE.

PLANCHES VINGT-HUIT ET VINGT-NEUF.

APRÈS avoir fait nos adieux à l'honnête Conſul de *Brindes*, nous quittâmes cette Ville pour parcourir l'ancienne *Japigie* ou *Meſſapie*, & nous nous acheminâmes vers *Lecce*, la capitale moderne de l'ancien Pays des Salentins. Nous avions vingt-quatre milles à faire. Nous ſortîmes de *Brendiſi* le 2 Mai, après avoir traverſé une Plaine déſerte l'eſpace de quinze milles, nous arrivâmes à *Squinzano*, très-beau Village dont l'on trouve ici une Vue priſe ſur la Place principale, N°. 28. & nous pourſuivîmes notre route dans cette éternelle Plaine auſſi triſte que les oliviers dont elle eſt couverte; enfin nous apperçûmes *Lecce* dont la Vue eſt de loin ſi plate & ſi étendue qu'on la deſſineroit ſur une aulne de ruban. Nous y arrivâmes à une heure, & à ſix l'ennui commençoit à nous gagner. C'eſt, dit-on, une des plus belles Villes du Royaume de Naples, & c'eſt peut-être en effet la mieux bâtie. Toutes les Maiſons, toutes les Egliſes y ſont belles, ou bien elles y ſont toutes laides, car s'il n'y en a pas une qui ne ſoit bien conſtruite & très-décorée, il n'y en a pas une auſſi qui le ſoit de bon goût.

On a élevé dans la grande Place le Fût de la ſeconde Colonne renverſée de

(1) *Brindes* fut la Patrie du Poète Tragique *Pacuvius* qui vivoit vers l'an 154 de J. C. Il étoit neveu d'*Ennius* & s'acquit à Rome une grande réputation par ſes Tragédies. Il mourut à Tarente. Il ne reſte que des fragmens de ſes Poéſies. On eſtimoit, dit-on, ſur-tout ſa Tragédie d'Oreſte. Le même *Ortenſio Leo* a écrit la Vie de ce Poète Latin & l'a donnée au Public; il ſeroit à déſirer que ce modeſte Savant donnât auſſi les Mémoires qu'il a faits ſur les Antiquités & l'Hiſtoire de *Brindes*.

UNIVERSITÄTS-
BIBLIOTHEK
HEIDELBERG
http://digi.ub.uni-heidelberg.de/diglit/saintnon1783/0118
© Universitätsbibliothek Heidelberg
gefördert durch die
Gesellschaft der Freunde
Universität Heidelberg e.V.

Brendiſi, auquel on a ajouté un mauvais Piedeſtal & un plus mauvais Chapiteau, ſur lequel on a poſé un gros Saint qui ſemble menacer d'écraſer tous ceux qui le regardent. Il n'y a rien de plus mauvais que ce Monument, ſi ce n'eſt une Fontaine ſans eau très-eſtimée dans le Pays, & une petite Figure Equeſtre de Philippe II, en pierre, du même genre & qui a la même réputation. Cette Place qui eſt celle du Marché, & la plus conſidérable de la Ville, eſt bâtie ſans aucune régularité, ni aucun Deſſin.

Une des Conſtructions modernes que nous avons pu remarquer à *Lecce* & la ſeule qui y mérita quelque attention de la part de nos Deſſinateurs, fut l'intérieur du Cloître du Couvent des Dominicains. Ce n'eſt cependant, comme on voit par le Deſſin qui en eſt gravé, N°. 29, qu'un vaſte quarré long, entouré d'une Galerie portée par des Colonnes accouplées; l'effet en eſt aſſez bon, quoique les Colonnes ne ſoient pas d'une belle proportion: mais cette Cour a un caractère ſage & noble, qui repoſe les yeux du fatigant travail de la façade extérieure de l'Edifice, & de tous ceux de cette Ville moderne.

Perſonne ne put au reſte nous dire le temps où *Lecce* fut bâtie; à la quantité de Vaſes Etruſques qui s'y ſont trouvés & qu'on y trouve encore, on ne peut douter que ſon territoire n'ait été occupé par quelques grandes Cités, où les arts même furent connus.

Nous voyons dans les ſavantes recherches du Chanoine *Mazocchi* ſur l'origine de *Lecce*, qu'il y eut, à ce qu'il aſſure, dans cette partie de la *Meſſapie* une Colonie très-ancienne fondée par des Grecs ſous le nom de Λυκιανοι dont il rapporte même deux Médailles. Depuis & dans le même lieu il s'y établit une Colonie Romaine ſous le nom de *Lupia*; de-là par corruption & par ſucceſſion de temps, la même Ville s'eſt appellée *Lecce*.

On nous fit voir à l'Archevêché un petit Bronze repréſentant un Hercule briſant une Colonne, qui bien qu'il ne ſoit pas du plus beau ſtyle, n'eſt pas ſans mérite. Nous regrettâmes fort de n'avoir pu voir le Cabinet d'un Marquis de *Palmiria* qui ſe trouvoit à Naples dans ce moment, & qui eſt rempli, dit-on, d'Antiquités trouvées dans le Pays même.

On dit auſſi que *Lecce*, que l'on pourroit croire être la Ville d'*Aletum* ou *Aletium*, communiquoit par un ſouterrein à *Rugia* ou *Rudia*, ancienne Ville détruite à trois milles de celle-ci. L'on prétend que ces deux Villes unies d'intérêt ſe prêtoient mutuellement des ſecours, & que Guillaume-le-Mauvais, Roi de Sicile, qui en faiſoit le ſiége, n'auroit pu s'emparer de l'une ni de l'autre, ſi après une longue défenſe de la part des Aſſiégés, il n'eût enfin découvert & rompu la communication & le ſecours qu'elles ſe prêtoient. Il ne reſte plus rien de *Rugia*, ſinon les traces de ſon enceinte & quelques Tombeaux ſouterreins

UNIVERSITÄTS-
BIBLIOTHEK
HEIDELBERG
http://digi.ub.uni-heidelberg.de/diglit/saintnon1783/0119
© Universitätsbibliothek Heidelberg
gefördert durch die
Gesellschaft der Freunde
Universität Heidelberg e.V.

Dessiné par Dne Brés — *Gravé par Dne Parc*

Vue du Campanille de Soleta,
*Village situé dans la Terre d'*Otrantes.

Nº 30 de la Grece — *A.P.D.R.* — 5.

Dessiné par Desmaisons — *Gravé par Berthault*

Vue du Bourg ou Village de Moglié
*dans la Terre d'*Otrantes.

Nº 31 de la Grece — *Dessiné par Dne Pré Archte. Pensionn. du Roi à l'Acad. de France, à Rome.* — *A.P.D.R.*

UNIVERSITÄTS-
BIBLIOTHEK
HEIDELBERG
http://digi.ub.uni-heidelberg.de/diglit/saintnon1783/0120
© Universitätsbibliothek Heidelberg
gefördert durch die
Gesellschaft der Freunde
Universität Heidelberg e.V.

où l'on trouve des Vaſes, dont les Figures ſont Grecques. Ce fut apparemment ce Guillaume-le-Mauvais qui détruiſit cette Ville & ſans doute celle de *Lecce* dans le douzième ſiècle ; car le plus ancien de ſes Edifices eſt du temps de Jeanne Ire, Reine de Naples, dans le quatorzième.

Cette Ville moderne ſeroit une des plus belles qui exiſtent, ſi elle eût été bâtie avec un peu de goût ; car la beauté de la pierre & des matériaux qu'on y a employés lui donnent la plus grande apparence, mais l'emploi que l'on en a fait eſt déteſtable : tous les Edifices ſont ſurchargés de la plus mauvaiſe & de la plus inutile Sculpture. Cela eſt d'autant plus fâcheux, que la Ville eſt bâtie très-ſolidement. On la regarde comme la plus belle du Royaume après Naples. On oſe même la comparer à cette dernière, s'il eſt permis de comparer à Naples une Ville ſans Port, ſans Fleuve, ſans grands chemins, ſans population & preſque ſans commerce, ſi ce n'eſt celui d'une dentelle aſſez groſſière qui ſe fabrique à *Lecce* & à laquelle nous vîmes travailler toutes les Femmes de la Ville.

VUE DU VILLAGE
ET
DU CAMPANILLE DE SOLETTA
DANS LA TERRE D'OTRANTE.

PLANCHE TRENTIÈME.

Nous laiſsâmes nos calèches à *Lecce*, & prîmes des chevaux de ſelle pour nous tranſporter à *Otrante* ; mais n'ayant pu partir que l'après-midi, il nous fallut prendre le parti d'aller coucher à *Soletta*. En ſortant de *Lecce*, on trouve d'abord des carrières dont la pierre ſe tire de la groſſeur que l'on veut, étant tendre en ſortant de la carrière & d'un grès fin & égal ; on peut la tailler, la couper & la tourner à volonté. A deux milles plus loin, on trouve un Vallon charmant couvert de Conſtructions, & enſuite le Village de *Sant-Ceſare*, le plus beau & le mieux bâti que j'aie vu de ma vie.

C'eſt vraiment une ſingularité de la Province de la Pouille & de la Terre d'Otrante que la beauté des Villages que l'on rencontre ſur la route, & dont les Vues reſſemblent ſouvent à celles que l'on pourroit deſirer à des Villes conſidérables. A quelques milles plus loin, on découvre le *Campanillo* de *Soletta*, où nous arrivâmes une heure avant la nuit par le plus raboteux chemin qu'il ſoit poſſible de trouver. Nous fimes d'abord uſage de notre lettre du *Préſide* de *Lecce*,

UNIVERSITÄTS-
BIBLIOTHEK
HEIDELBERG
http://digi.ub.uni-heidelberg.de/diglit/saintnon1783/0121
© Universitätsbibliothek Heidelberg
gefördert durch die
Gesellschaft der Freunde
Universität Heidelberg e.V.

ſans laquelle précaution nous aurions été ſûrs de coucher ſans ſouper au milieu de la Place publique. Mais nos lettres de recommandation avec le nom du Miniſtre firent une ſi grande frayeur au Syndic, que ſa ſtupéfaction penſa annuller l'effet de la protection avec laquelle nous voyagions, jamais nous ne pûmes le raſſurer.

Heureuſement pour nous le Lieutenant du Syndic, qui avoit apparemment un peu plus de tête que lui, vint à notre ſecours & nous propoſa de nous loger à un Couvent de Capucins: l'on ne ſe ſoucioit guères de nous y recevoir, mais la peur & la menace de réduction des aumônes nous firent ouvrir les portes. Une fois entrés, nous nous apprivoisâmes avec les Pères, nous leur dîmes que nous voulions ſouper au Réfectoire, manger comme eux, coucher comme eux, alors nous nous trouvâmes frères, amis, compagnons de misère, enfin à l'aumône des Mendiants: le ſouper ne fut cependant pas mauvais, on nous donna même de bon vin; en ſortant de table, nous fûmes conduits à la cellule du Prieur qui étoit bon homme, fort gai, & de plus fort bon Muſicien; il nous chanta du *Piccini* traduit en Franciſcain, à la ſuite de quoi nous allâmes nous coucher ſur des lits de Capucins, c'eſt-à-dire ſur de la paille que l'on nous arrangea dans des chambres heureuſement aſſez propres.

Cette manière de recevoir les Etrangers n'a plus, il eſt vrai, rien du faſte de l'antique *Salente*, dont *Soletta* ſe vante d'être iſſue. Nous y cherchâmes en vain quelques veſtiges d'Antiquité, mais ce qu'il y avoit de plus ancien n'étoit abſolument que de l'Architecture gothique.

L'antique *Salente*, bâtie par Idomenée & qui devint la capitale des Salentins, étoit, ſelon Strabon, ſur le bord de la Mer. Il eſt vrai que ceux qui ſoutiennent que *Soletta* eſt cette ancienne Ville, prétendent auſſi pour appuyer leur ſyſtême, que la Mer couvroit alors le Pays qui eſt entre elle & la rive actuelle, ſans vouloir prendre garde qu'*Hidrontum* & *Gallipoli*, qui occupent la rive aux deux côtés de *Soletta*, étoient des Villes auſſi anciennes que *Salente*. Quoi qu'il en ſoit, dans l'état actuel de *Soletta*, je ne crois pas que M. de Fénélon y amenât ſon Prince pour y apprendre à gouverner: car les Idomenées ſont auſſi rares dans le Royaume de Naples qu'ailleurs.

Les Vaſes Etruſques que l'on a trouvés & que l'on trouve encore en grand nombre dans le Territoire de *Soletta*, atteſtent indubitablement l'antiquité de ſon exiſtence, peut-être ſous un autre nom. On dit qu'on a trouvé dans les Sépultures, des oſſemens d'une grandeur démeſurée, mais perſonne ne put nous en faire voir. Il y a au reſte une nuit très-obſcure répandue ſur l'hiſtoire de cette ancienne Ville & ſur le temps de ſa deſtruction. Un Prince de *Tarente*, Comte de *Soletta*, y fit élever dans le quatorzième ſiècle un *Campanillo* très-beau & du meilleur goût de ce temps, tel qu'on le voit gravé ſur une de ces Planches, N°. 30.

VUE

UNIVERSITÄTS-
BIBLIOTHEK
HEIDELBERG
http://digi.ub.uni-heidelberg.de/diglit/saintnon1783/0122
© Universitätsbibliothek Heidelberg
gefördert durch die
Gesellschaft der Freunde
Universität Heidelberg e.V.

VUE DU VILLAGE DE MOGLIÉ,

DANS LA TERRE D'OTRANTE, L'ANCIENNE *YAPIGIA.*

PLANCHE TRENTE-UNIÈME.

NOUS partîmes de *Soletta* à neuf heures du matin, & deux heures après nous arrivâmes à ſix milles de là, à *Moglié*, Village dans le genre de *San-Ceſare.* A trois milles plus loin, l'on rencontre *Muro*, Ville antique dont Strabon fait mention comme une des treize qui occupoient le Pays nommé *Yapigia*, mais il n'entre dans aucun détail ſur ſon compte. Nous trouvâmes effectivement les Murs de ſon ancienne enceinte qui étoit de trois milles, ils étoient conſtruits en pierres de taille énormes, de trois aſſiſes de front, compoſant neuf pieds d'épaiſſeur. Ces Murs ſont encore à la hauteur de trois pieds dans de certains endroits & conſtruits à ſec, aſſiſe par aſſiſe.

On peut faire une remarque, c'eſt que toutes ces Villes antiques de l'*Yapigia* avoient la même forme, la même grandeur d'enceinte & la même manière d'être bâties, comme ſi c'eût été le même Fondateur qui les eût conſtruites; il n'exiſte aucun autre témoignage de l'antiquité de *Muro*, pas une monnoie, pas un Vaſe Etruſque, quoiqu'on nous aſſurât qu'il s'en étoit trouvé. Le Bailli, qui étoit auſſi l'Apothiquaire & le Savant du lieu, nous parla Latin, nous cita des paſſages Grecs, & qui plus eſt donna l'orge à nos chevaux, mais ne put nous faire voir une ſeule Médaille de ſon Pays.

Nous le quittâmes pour aller à *Otrante* qui eſt à huit milles plus loin, par des chemins preſque impraticables, traverſant cependant d'excellens Pays & de ſuperbes Villages. A trois milles d'*Otrante* le Pays s'élève, & lorſqu'on eſt arrivé ſur les hauteurs, on découvre l'*Albanie* & les Côtes de la Grèce, comme ſi on devoit y aller coucher. Nous ne pûmes voir d'auſſi près cette Grèce fameuſe ſans un peu de regret de ne pouvoir nous embarquer tout de ſuite pour y aller paſſer quelques jours, & en même-temps ſans un retour de triſteſſe, en penſant que ce Pays qui avoit produit les plus grands-Hommes dans tous les genres, qui avoit été le berceau de tous les arts, & où ils avoient été portés juſqu'à leur perfection, étoit plongé maintenant dans les ténèbres de l'ignorance, & ſouvent fermé aux recherches & aux regards des curieux par la groſſiereté de ſes Habitans; il l'étoit de plus pour nous à cauſe de la peſte & de l'effrayante quarantaine qu'il eût fallu eſſuyer, ſi nous euſſions voulu nous permettre cette petite excurſion pour laquelle il ne faut que ſix heures de temps quand le vent eſt favorable.

UNIVERSITÄTS-
BIBLIOTHEK
HEIDELBERG
http://digi.ub.uni-heidelberg.de/diglit/saintnon1783/0123
© Universitätsbibliothek Heidelberg
gefördert durch die
Gesellschaft der Freunde
Universität Heidelberg e.V.

VUE DE LA VILLE
ET
DU PORT D'OTRANTE.
PLANCHE TRENTE-DEUXIÈME.

AVANT d'arriver à *Otrante*, on descend dans un Vallon que l'on peut comparer à un Paradis Terrestre, à un Vallon des Champs Elisées. La nature n'est nulle part plus riche & plus généreuse : des arbres de toute espèce plantés les uns sous les autres dans des champs de bled, ou au milieu des vignes qui viennent encore superbes sous cette ombre à triple étage. Les Pignons, les Citroniers, Orangers, Figuiers étoient si élevés que nous les prenions pour de gros Noyers. L'air doux du Printemps, l'odeur de la fleur d'oranger & le chant du Rossignol achevoient de parer & d'embellir ce beau Vallon qu'il faut chanter & qu'on ne peut décrire.

La Ville d'*Otrante* & la Mer terminent ce charmant tableau & achevent d'en faire un lieu délicieux pour ceux qui aiment la nature pour elle-même & sans le secours de l'art. Au reste le charme cesse, quand on est arrivé à *Otrante* qui n'est plus qu'une petite Ville, où trois mille Habitans sont resserrés dans de hautes murailles, & dans des rues étroites & mal pavées.

Nous nous levâmes le lendemain de bonne heure, dans l'impatience de chercher & d'appercevoir quelques restes de la fameuse *Hidrontum*, de voir le Mont & le Temple de Minerve ; mais quel fut notre chagrin de ne pas trouver une seule pierre, une seule trace de tant de richesses ; jamais au contraire Pays plus pauvre & plus ruiné que celui-là. *Otrante* fut, comme l'on sait, dans son origine une Colonie Grecque. Ses Médailles, sur lesquelles on lit encore ΤΑΡΩΝΤΙΝΩΝ, en sont bien la preuve ; successivement elle est devenue la conquête des Romains, des Maures, des Goths & des Turcs.

La première rareté qu'on nous fit voir à *Otrante* fut la Cathédrale, où on nous montra de grandes armoires remplies d'os des Martyrs que fit *Achmet Géduc*, Général des Troupes de Mahomet II, sous le règne de Ferdinand Ier. d'Aragon, Roi de Naples. Tous ces Martyrs-là étoient de braves Gens dont les corps ne sont pas plus conservés que ceux de tous les Particuliers, dont on voit les Reliques dans toute l'Italie. On nous fit descendre dans une Eglise souterreine qui est au-dessous de la Cathédrale & qui n'a de curieux que d'être soutenue par des Colonnes antiques de toutes formes, grosseur & hauteur ; il y en a dans le nombre qui sont d'un Marbre très-précieux, tel que le jaune antique & un Marbre violet fort rare appellé *Pavonazzo*.

UNIVERSITÄTS-
BIBLIOTHEK
HEIDELBERG
http://digi.ub.uni-heidelberg.de/diglit/saintnon1783/0124
© Universitätsbibliothek Heidelberg
gefördert durch die
Gesellschaft der Freunde
Universität Heidelberg e.V.

Vuë du Port et de l'entrée de la Ville d'Otrantes, anciennement appellée Hydruntum
Située sur les bords de la Mer Adriatique.
Dessinée par Chastelet.

N° 32. Gde Grèce

A. P. D. R.

UNIVERSITÄTS-
BIBLIOTHEK
HEIDELBERG
http://digi.ub.uni-heidelberg.de/diglit/saintnon1783/0125
© Universitätsbibliothek Heidelberg
gefördert durch die
Gesellschaft der Freunde
Universität Heidelberg e.V.

On nous conduiſit encore de là à une Chapelle dédiée à *San-Pietro*, où l'on nous raconta que cet Apôtre venant d'Antioche à Rome prêcha l'Evangile & dit la première Meſſe qui fut dite en Italie & en Europe. On conſerve ce primitif Autel, & ſur la porte de la Chapelle on voit une Inſcription Grecque qui d'abord avoit été faite en Moſaïque, mais elle eſt ſi détruite qu'il eſt preſque impoſſible de la lire. On y a ſuppléé par celle-ci écrite au-deſſous en mauvais Latin.

HIC PETRVS OCCIDVIS JESVM CHRISTVM, PRIMVM
EVANGELISAVIT, ARAMQVE EREXIT.

Nous fûmes de là au Temple de Minerve où nous ne trouvâmes qu'une Egliſe de Minimes & des Miracles, car les Miracles nous accompagnoient par-tout. L'on regarde effectivement comme tel dans le Pays la fermeté & le courage prodigieux avec leſquels les Citoyens d'*Otrante* défendirent leur Ville pendant le ſiége qu'en firent les Turcs en 1480, quoiqu'ils fuſſent dépourvus d'artillerie dont on commençoit à connoître l'uſage & que les Turcs au contraire en euſſent une formidable. On en trouve encore des témoignages à chaque pas dans la Ville où l'on a conſervé des boulets de pierre de vingt pouces de diamètre que les Turcs envoyoient avec des mortiers énormes à la manière des bombes. Le cruel *Géduc* qui commandoit le ſiége, furieux de la longue réſiſtance des Otrantains & des pertes conſidérables d'hommes qu'il avoit faites aux murailles, ſe vengea ſur les Priſonniers qu'il fit à la priſe de la Ville.

Il ne faut pas oublier un trait de fermeté précieux à l'hiſtoire du Pays & qui arriva à ce ſiége d'*Otrante*; c'eſt celui d'un Comte de *Marco* qui en étoit Gouverneur. Pour toute réponſe aux ſommations que lui faiſoit le Mahométan d'ouvrir ſes portes & de ſe rendre, il ſe fit apporter les clefs de la Ville & les fit jetter dans un puits en préſence des Députés. Cette réponſe auſſi courageuſe qu'énergique, étoit digne des premiers temps de Rome.

Voici deux Inſcriptions, gravées ſur un Piedeſtal de pierre dure, que nous trouvâmes parfaitement conſervées, comme elles ſont écrites ici.

IMP. CAES. M.
AVRELIO. ANTO
NINO. AVG. TRIB.
POT. XIV. COS. III.
DIVI ANTONINI FIL. DIVI
HADRIANI. NEP. DIVI
TRAIANI. PARTHIC. PRO.
DIVI. NERVÆ. ABNEPOT.
PVBLICE.
D. D.

IMP. CAES. L. AV
RELIO. VERO. AVG.
TRIB. POT. II. COS. II.
DIVI. ANTONINI. F.
DIVI HADRIANI.
NEP. DIVI TRAIANI.
PARTHIC. PRONEP.
DIVI. NERVÆ. ABNEPOTI.
PVBLICE.
D. D.

Ces deux Inſcriptions ont été faites en l'honneur de deux Empereurs régnants en même-temps, ANTONIN & VERVS, auxquels il fut élevé auſſi des Statues

UNIVERSITÄTS-
BIBLIOTHEK
HEIDELBERG
http://digi.ub.uni-heidelberg.de/diglit/saintnon1783/0126
© Universitätsbibliothek Heidelberg
gefördert durch die
Gesellschaft der Freunde
Universität Heidelberg e.V.

dans le même-temps par la Ville d'*Hydrontum*. L'Empereur ADRIEN adopta, comme on ſait, ANTONIN à condition qu'il adopteroit lui-même LUCIUS VERVS qui étoit fils d'ÆLIVS CÆSAR (1).

Le Port d'*Otrante* eſt petit, mauvais par ſa forme, & plus mauvais encore par ſon état actuel qui ne permet aux vaiſſeaux d'en occuper que l'entrée ; ce n'eſt plus qu'une Rade fort peu ſûre, le fond étant comblé de ſable ; il eſt cependant certain que par ſa ſituation il pourroit être le premier Port de l'Adriatique & en devenir la clef ; c'eſt ce qui avoit fait naître, dit-on, à Pyrrhus l'extraordinaire projet de faire conſtruire un pont de bateaux pour communiquer à la Grèce qui n'en eſt qu'à cinquante milles de diſtance, & à Mahomet II de s'en emparer, afin de s'ouvrir la porte la plus commode pour entrer en Italie.

Otrante ne nous préſentant rien d'aſſez intéreſſant pour nous arrêter davantage, nous remontâmes le Fleuve *Hydrum* qui a pris ſon nom d'*Hidrontum* ou qui lui a donné le ſien. Ce Fleuve ſe perd & diſparoît à chaque inſtant dans les jardins qu'il arroſe & rend fertiles. Il eſt alors diviſé en canaux qui dans leur plus grande largeur pourroient être franchis à pieds joints ; c'eſt cependant le plus grand Fleuve que l'on trouve dans cette partie de l'Italie que l'on appelle le *Talon de la Botte*. Nous retournâmes ſur nos pas juſqu'à *Morigeno* ; de là nous fûmes dîner à *Sombrino*, où l'on nous ſervit du vin ſi vif qu'une ſeule bouteille nous étonna la tête au point qu'un verre de plus nous l'auroit fait perdre tout-à-fait, & cela le plus traîtreuſement du monde ; car il eſt doux & agréable à boire & ne tient en rien de la lourde chaleur de la plus grande partie des autres vins d'Italie.

Après *Sombrino* le terrein s'élève, & lorſqu'on eſt arrivé au ſommet de cette élévation, on découvre, dans l'eſpace d'un quart de lieue, la Mer Adriatique des deux côtés de la Terre d'*Otrante*, les Montagnes de l'Albanie & celles de la Calabre. De ce côté la vue eſt ſuperbe, on apperçoit *Gallipoli* qui termine une Plaine riante & couverte d'oliviers. C'eſt effectivement le Pays qui produit le plus d'huile de la Terre, on l'embarque à *Gallipoli* & elle ſe répand de là dans toute l'Europe. Il y arrive des vaiſſeaux de toutes les Nations qui ne chargent

(1) Quoique ces deux Inſcriptions ne ſoient pas de l'antiquité la plus reculée, leur parfaite conſervation ſemble faite pour prouver une opinion qui paroît être aſſez fondée. C'eſt que l'on doit attribuer la rareté extrême des Monumens dans toute cette partie de l'Italie à la qualité & à l'eſpèce même de la pierre avec laquelle ils ont été conſtruits ; étant, comme nous l'avons remarqué, d'une nature fort tendre & deſtructible par la ſeule impreſſion de l'air, tous les Monumens Grecs qui étoient les plus anciens s'y ſont comme anéantis d'eux-mêmes ; ce qui n'eſt point arrivé dans d'autres parties de l'Italie, de la Sicile & ailleurs, où la dureté de la pierre a pu les ſauver de la fureur & de l'orgueilleuſe jalouſie des Peuples barbares : car on ne peut appeller autrement la peine qu'ils ont priſe ſouvent à démolir des Edifices qui par la ſolidité de leur conſtruction auroient pu durer autant que les Montagnes. On ne trouve pas non plus cette abſolue dégradation dans les anciens Edifices élevés en briques qui ont pu durer davantage, la brique s'étant trouvée par ſa nature plus à l'abri des différentes impreſſions de l'air.

autre

UNIVERSITÄTS-
BIBLIOTHEK
HEIDELBERG
http://digi.ub.uni-heidelberg.de/diglit/saintnon1783/0127
© Universitätsbibliothek Heidelberg
gefördert durch die
Gesellschaft der Freunde
Universität Heidelberg e.V.

Dessiné par Bre Prés — Gravé par Martin

Vuë du Port et de la Ville de Gallipoli,

Située Sur le Golfe de Tarente.

Pl.re 33. de Grece — A. P. D. R.

Dessiné par Chevalier — Gravé par Helman

Grotte anciennement taillée dans les Rochers près de l'antique Ville de Mandurium *dans la G.de Grece,*

aujourd'hui, Casal nuovo *près de* Tarente

Grotte dans laquelle est une Fontaine celebre, connue sous le nom de la Fontaine de Pline

Pl.re 34. G.de Grece — A. P. D. R.

UNIVERSITÄTS-
BIBLIOTHEK
HEIDELBERG
http://digi.ub.uni-heidelberg.de/diglit/saintnon1783/0128
© Universitätsbibliothek Heidelberg
gefördert durch die
Gesellschaft der Freunde
Universität Heidelberg e.V.

autre choſe que cette marchandiſe qui paye, dit-on, au Roi juſqu'à quatre millions de notre monnoie, de droits de ſortie : à la vérité ce droit ſe paye par l'Etranger, mais il n'en eſt pas moins certain que c'eſt toujours au rabais du prix de la denrée.

Ce genre d'impôt eſt certainement le plus pernicieux à l'induſtrie d'un Royaume, où le Cultivateur ne ſe donnera jamais la peine de faire rendre au ſol un ſuperflu qu'il ne pourra vendre qu'à bon marché, & où l'inaction eſt toujours un moyen de ſe ſouſtraire à l'impoſition. Cette impoſition n'exiſte donc que ſur le commerce, & jamais ſur la terre ni ſur l'individu qui devient un être iſolé pour l'Etat, dès qu'il veut, & peut ſe contenter d'un néceſſaire que le ſol lui donne trop facilement.

VUE DE LA VILLE
ET
DU PORT DE GALLIPOLI.
PLANCHE TRENTE-TROISIÈME.

GALLIPOLI eſt ſituée très-agréablement dans une Iſle qui ne tient au Continent que par un ſeul Pont. Elle eſt défendue par un Château qui ſeroit aſſez fort s'il étoit approviſionné. Bâtie ſur un Tertre iſolé, & environné de la Mer de tous les côtés, les Murs qui entourent la Ville bordent le Rocher de manière que la Mer en baigne la baſe. C'eſt dans ce Rocher & ſous les maiſons de la Ville que ſont creuſées les caves où l'on renferme l'immenſe quantité d'huiles qui ſe fabriquent à *Gallipoli*. L'on vante particulièrement l'excellence de ces caves, parce qu'elles ont, à ce qu'on aſſure, la propriété de clarifier l'huile en très-peu de temps & de lui donner une qualité qui les fait rechercher & préférer à beaucoup d'autres. Ce n'eſt pas qu'on en faſſe cas pour manger, car malgré l'excellente qualité des olives, la manière de fabriquer l'huile dans ce Pays, la rend forte au goût, & elle n'eſt d'uſage ni employée que dans les Manufactures. Malgré cet inconvénient, les Commerçans la viennent chercher de fort loin, quoique le Port de *Gallipoli* ne ſoit rien moins que commode.

Ce Port preſque tracé par la nature, deviendroit de la plus grande ſûreté pour les Vaiſſeaux ſi l'on prenoit le parti de conſtruire un Môle ſur un Ecueil qui s'élève à peu de diſtance dans la Mer, & de le joindre à la Ville par une Jetée ; ſans cet abri, qui ſeroit de fort peu de dépenſes, les Vaiſſeaux étant ſouvent obligés d'attendre leur chargement pendant pluſieurs mois, & toujours expoſés à être pouſſés

UNIVERSITÄTS-
BIBLIOTHEK
HEIDELBERG
http://digi.ub.uni-heidelberg.de/diglit/saintnon1783/0129
© Universitätsbibliothek Heidelberg
gefördert durch die
Gesellschaft der Freunde
Universität Heidelberg e.V.

à terre par le vent du Nord, quitteront infailliblement le commerce de *Gallipoli*. Ils préféreront, en doublant le Cap de *Leuca*, qu'on appelle auſſi dans le Pays *Finiſtere*, d'aller retrouver le Port de *Brendiſi*, beaucoup plus ſûr & plus abrité maintenant par les travaux que l'on y a fait depuis peu.

Gallipoli fait encore un commerce aſſez conſidérable en toiles de coton de toute eſpèce & en mouſſelines, le coton étant une production très-abondante dans ce Pays où on le file & le fabrique ſur les lieux.

La Cathédrale eſt ornée de quantité de Tableaux, parmi leſquels on admire ceux du *Cupoli*, Peintre originaire de *Gallipoli*, dont la famille y exiſte encore. On prétend que ce Peintre vint faire ſes études à l'Académie de France, mais qu'il ne peignit & n'acquit de la réputation qu'à ſon retour. Ses Tableaux ſont d'une riche & brillante compoſition, mais ſon Deſſin n'eſt pas toujours correct; il pèche ſur-tout dans la perſpective de ſes Figures, qui, bien que d'un ſtyle noble & fin de trait, ſont peintes d'une manière sèche & dans le goût des premiers Tableaux de Raphaël.

Gallipoli n'offre au reſte aucune Antiquité ni même aucuns veſtiges qui puiſſent en indiquer; la ſituation reſſerrée de cette Ville ayant toujours obligé de conſtruire, reconſtruire & fouiller dans le même lieu & ſur un Rocher aride, qui ne laiſſe à trois mille Habitans que la place de leurs maiſons, ſans jardins ni aucun eſpace de libre. Les caves ſervent de magaſins & ſe louent par mois aux Propriétaires des terres du dehors, qui y amènent leurs huiles pour les clarifier & les charger enſuite.

Il y a apparence que ce ſont ces deux avantages qui ont fait bâtir *Gallipoli* dans le lieu où il exiſte actuellement; car ſelon une tradition du Pays qui n'eſt pas ſans vraiſemblance, cette Ville étoit autrefois à quelque diſtance & un peu plus au Midi. Effectivement à quelques milles plus loin, dans les terres, on voit pluſieurs veſtiges de Murailles d'une très-grande Ville abſolument détruite. Elle l'eſt même au point qu'il eſt impoſſible de rien découvrir de ſa forme & de ſon étendue; mais des Tombeaux, des Vaſes, & ſur-tout des Médailles d'or, d'argent & de cuivre ne laiſſent aucun doute que ce n'ait été une Ville Grecque où les arts furent connus & portés à leur perfection.

Ces Médailles ont toutes été enlevées à meſure qu'elles ont été trouvées : on nous en fit voir ſeulement deux, dont l'une étoit de la plus grande rareté pour le fini & la beauté du ſtyle; il y avoit auſſi pluſieurs bas-Reliefs, des Lampes & quelques Vaſes en bronze d'un beau travail. Le lieu où l'on a trouvé ces Antiquités ſe nomme *Radgi*, & l'on prétend dans le Pays que c'eſt le nom ancien. Mais ne ſeroit-il pas plus vraiſemblable de penſer que cette Ville antique, ſituée autrefois dans ces environs & où l'on trouve des Fragmens auſſi précieux, auroit été cette

UNIVERSITÄTS-
BIBLIOTHEK
HEIDELBERG
http://digi.ub.uni-heidelberg.de/diglit/saintnon1783/0130
© Universitätsbibliothek Heidelberg
gefördert durch die
Gesellschaft der Freunde
Universität Heidelberg e.V.

fameuſe *Salente* perdue aujourd'hui, que chacun veut placer à ſa fantaiſie & pour laquelle on a ſubmergé toute la *Yapigia*, afin de lui trouver un Port juſqu'au milieu des terres.

Le ſavant *Mazocchi* paroît aſſez porté à le croire d'après la dénomination de *Salentinum* donnée de tous les temps à cette partie, à cette extrémité de la *Yapigie*. Mais il y a lieu de croire que l'ancienne Ville de *Salente* étoit détruite & n'exiſtoit plus du temps de *Strabon*, de *Pline*, de *Ptolomée*, puiſqu'il n'en eſt queſtion dans aucun de ces Auteurs. Au reſte *Goltzius* & *Mayer* nous en rapportent deux magnifiques Médailles ſur leſquelles on lit pour Inſcription ΣΑΛΑΝΤΙΝΩΝ. Sur l'une des deux il y a une belle Tête de Neptune, & au revers la Figure du Dieu armé de ſon Trident. Sur l'autre Médaille on voit une Tête caſquée & entourée de quatre Dauphins, & au revers un Cheval monté d'un Cavalier. Malheureuſement ces Auteurs ſont quelquefois taxés d'avoir inventé les Médailles qu'ils rapportent dans leurs Ouvrages, ainſi nous n'en garantiſſons point du tout l'authenticité.

En arrivant à *Gallipoli* nous n'avions pas trouvé le Conſul, ni l'Agent du Conſulat, nous fûmes logés par l'Agent de l'Agent, car il n'y a par-tout ſi petit Emploi qui n'ait, comme on ſait, ſon Subalterne chargé de faire la beſogne pour laquelle on paye le Supérieur. Le Vice-Agent nous logea chez lui, ſa mère faiſoit notre cuiſine, il ſoignoit nos chevaux, & tous les talens de la famille étoient employés à nous plaire; cependant nous quittâmes ſans regret le ſéjour de *Gallipoli* pour continuer notre route.

Nous partîmes le matin. A deux milles de la Ville, & quand on eſt arrivé ſur les hauteurs, l'on apperçoit l'enſemble de tout le Promontoire ou Cap de *Lecce* (*Capo di Leuca*), extrémité de l'ancienne *Meſſapie* que l'on découvre de là en entier. La poſition de *Gallipoli* ſur-tout, vue de cette diſtance, a quelque choſe de très-ſingulier & reſſembleroit beaucoup, de là, à une Ville flottante qui ſeroit à l'ancre dans un Golphe.

Nous laiſsâmes à gauche la petite Ville de *Nardo* & vînmes dîner à *Porto di Cæſare*, après avoir traverſé un aſſez triſte Pays. Ce Port, qui eſt fort négligé aujourd'hui, ſeroit cependant ſuſceptible de devenir excellent même avec fort peu de dépenſes. Nous traversâmes enſuite un bois ou plutôt des landes qui ne venant qu'à hauteur d'appui, couvrent tout le Pays, le rendent ſauvage, inhabité, tandis qu'avec des bras & de l'encouragement on pourroit en faire de très-bonnes terres. Une grande partie appartient au Prince de *Francavilla*.

Après avoir fait trente milles dans notre journée, nous arrivâmes à *Vetrano*, Bourg que l'on a entouré de murs & de foſſés, pour le mettre à l'abri de l'inſulte des Barbareſques. Ce Bourg appartient au même Prince de *Francavilla*, ainſi que

UNIVERSITÄTS-
BIBLIOTHEK
HEIDELBERG
http://digi.ub.uni-heidelberg.de/diglit/saintnon1783/0131
© Universitätsbibliothek Heidelberg
gefördert durch die
Gesellschaft der Freunde
Universität Heidelberg e.V.

tous les Pays & Villes d'alentour. Ce fut le Syndic qui nous logea, car on ne trouve point d'Auberges dans toutes ces petites Villes. Cet inconvénient fort fâcheux pour des Voyageurs, rendroit le Pays impraticable ſans des lettres du Miniſtre aux *Préſide*, & ſans de nouvelles recommandations des *Préſide* aux Syndics. Le lendemain matin nous arrivâmes à *Caſal Nuovo*, Ville appartenante encore au Prince de *Francavilla* qui y poſsède encore un très-beau Château, car on peut dire que ce Prince eſt le *Lucullus* de la Pouille.

Caſal Nuovo eſt l'ancienne *Mandurium*, Ville Grecque alliée de *Tarente*, qui ſuivit toujours ſon parti & ſon ſort, ſoit quand elle appella Pyrrhus, ſoit enfin quand Fabius Maximus les ſoumit toutes deux à l'Empire Romain. Elle étoit entourée d'une double muraille, & d'un foſſé creuſé dans la pierre ou dans le tuf, car on ne ſait comment nommer les lits & les baſes qui forment le fond de toutes les Plaines & des Vallées de la Pouille, & de la Terre d'*Otrante* depuis *Manfredonia* juſqu'à *Tarente*. Nous trouvâmes des Fragmens de ces Murailles très-bien conſervés juſqu'à l'élévation de vingt pieds. Nous meſurâmes la largeur des foſſés, l'épaiſſeur des murs, celle d'un Corridor intérieur & d'un contremur. Le foſſé extérieur eſt large de quarante pieds, & les murs bâtis à la manière de ceux d'*Egnatia* & de *Muro*, ont ſeize pieds & demi d'épaiſſeur.

On voit encore d'eſpace en eſpace des entailles dans la pierre où l'on croit qu'on attachoit les chevaux. Dans la partie la plus conſervée, les dernières pierres paroiſſent décrire une naiſſance de Ceintre qui pourroit bien être celle d'une Voûte qui venoit chercher le contremur & couvroit cette antique Galerie. Il n'y a que cette raiſon qui ait pu motiver une telle épaiſſeur de mur, dans un temps où il n'y avoit pas ſûrement de canon. Le contremur étoit bâti de même, mais il eſt difficile d'aſſurer quelle étoit ſon épaiſſeur d'après ce qui en reſte. La première forme de la Ville étoit ronde, & une ſeconde enceinte y ajoutoit ce qu'il faut à un rond pour en faire un ovale. Cette augmentation a une forme régulière ; étoit-elle de la primitive conſtruction & pour ſéparer l'enceinte en deux quartiers ? ou bien la première enceinte étant devenue trop petite pour les Habitans, y ajouta-t-on cette ſeconde ligne de circonvallation ?

VUE

UNIVERSITÄTS-
BIBLIOTHEK
HEIDELBERG
http://digi.ub.uni-heidelberg.de/diglit/saintnon1783/0132
© Universitätsbibliothek Heidelberg
gefördert durch die
Gesellschaft der Freunde
Universität Heidelberg e.V.

VUE DE LA FONTAINE DE PLINE.

PLANCHE TRENTE-QUATRIÈME.

C'EST dans cette portion circulaire & cette ſeconde enceinte de l'ancienne *Mandurium* que ſe trouve une Grotte fort célèbre dans ce Pays à cauſe d'une Fontaine dont parle Pline & qu'il cite comme une curioſité naturelle. Cette Grotte paroît formée par la nature, on y deſcend par un eſcalier dont l'entrée n'eſt qu'une ouverture ruſtique & groſſièrement taillée à la ſurface de la terre. La Grotte eſt à-peu-près ronde, de trente pieds de diamètre environ. Au milieu eſt une eſpèce de Citerne, dans laquelle tombent deux pouces d'eau, ſans altération dans aucun temps : le Baſſin qui la reçoit la perd dans la même proportion, de manière que ſoit qu'on reçoive ou que l'on détourne l'eau du Robinet, ſoit qu'on la puiſe dans le Baſſin, elle reſte toujours à la même hauteur.

Le principe de cet inaltérable niveau peut paroître ſurprenant dans un Pays ſans Rivières, ſans Montagnes & dans un ſol où les Sources ſont infiniment rares. On a fait des Puits près de cette Fontaine, qui n'ont rien changé à ſon état ni à ſon niveau ; la qualité de l'eau en eſt douce & ſavonneuſe, comme celle qui s'en échappe & ſe perd dans les ſables ; elle n'a pas même la crudité des eaux de Sources ordinaires, & ne forme aucun dépôt ; le fond de ſon baſſin eſt toujours clair & limpide, & la qualité de la Roche, d'où elle ſort, eſt la même que celle qui exiſte dans le reſte du Pays.

L'origine de *Mandurium* eſt inconnue. *Mazocchi* penſe que le nom de *Mandurium* fut donné à cette ancienne Ville par les Phéniciens ou les Habitans de Tyr, & qu'elle devint enſuite Colonie Grecque. Ce ſavant Antiquaire fonde ſon opinion à cet égard ſur une Médaille qu'il nous rapporte lui-même, & ſur laquelle l'on voit pour Inſcription les lettres initiales du nom *Mandurium*, en caractères qui étoient communs aux Grecs, comme aux Latins. Il obſerve à ce ſujet que c'étoit aſſez l'uſage de ces anciennes Colonies de la Grande-Grèce, & il en cite pluſieurs exemples, tels que des Médailles de Crotone, de Métaponte, de Sybaris, ſur leſquelles l'on ne trouve autre choſe que KPO, ME, ΣYB. La Médaille de *Mandurium* porte d'un côté une Tête inconnue & ſans nulle indication, & de l'autre la Figure d'un Lion.

On a encore trouvé dans les environs quelques Médailles Puniques, mais l'Ecriture Phénicienne & Punique ſe reſſemblent ſi fort qu'il y a peu de Perſonnes

UNIVERSITÄTS-
BIBLIOTHEK
HEIDELBERG
http://digi.ub.uni-heidelberg.de/diglit/saintnon1783/0133
© Universitätsbibliothek Heidelberg
gefördert durch die
Gesellschaft der Freunde
Universität Heidelberg e.V.

qui ſoient ſûres de les diſtinguer ; de ſorte qu'il eſt difficile de ſavoir ſi ces Monnoies, qui ne ſont ni Grecques ni Romaines, ſont ou Tyriennes, comme l'on croit que devoient être celles des premières Colonies qui occupoient ce Pays des Salentins quand les Grecs ſont venus s'en emparer ; ou ſi elles ſont Puniques, du temps que les Carthaginois ſont venus l'habiter. Au reſte les Médailles de cette ancienne Ville ſont fort rares. On en trouve bien encore journellement de *Tarente* qui en étoit très-voiſine ; d'*Héraclée*, de *Crotone* ; ainſi que des Monnoies d'argent & d'or de toutes ces Colonies Grecques, mais preſque jamais de *Mandurium*, dont on ignore le ſort depuis que *Fabius* la prit & en emmena quatre mille Eſclaves. Dans le temps des Princes Normands, *Roger*, fils de *Robert Guiſcard*, en fut le Souverain & éleva des murs ſur la fondation d'une partie des anciens, ainſi qu'une Egliſe qui exiſte encore, mais qui n'a rien de remarquable.



UNIVERSITÄTS-
BIBLIOTHEK
HEIDELBERG
http://digi.ub.uni-heidelberg.de/diglit/saintnon1783/0134
© Universitätsbibliothek Heidelberg
gefördert durch die
Gesellschaft der Freunde
Universität Heidelberg e.V.

VOYAGE PITTORESQUE
DE
LA GRANDE-GRÈCE.

CHAPITRE QUATRIÈME.
PROVINCE DE LA BASILICATE,
OU L'ANCIENNE LUCANIE.

ROUTE DE TARENTE JUSQU'À HÉRACLÉE,
EN PASSANT
PAR LES RUINES DE MÉTAPONTE, BERNALDO, ANGLONE
ET POLICORO.

N'AYANT trouvé rien de plus intéreſſant à *Caſal Nuovo*, que ces Ruines de l'antique Ville de *Mandurium*, dont nous venons de parler, nous remontâmes à cheval pour pourſuivre notre route, & après avoir laiſſé le Bourg d'*Oria* à notre droite & paſſé le Village de *San-Giorgio*, qui en eſt à dix milles, nous ne tardâmes pas à découvrir *Tarente* dans une magnifique ſituation, entourée de Côteaux agréables, riants & fertiles, entre deux Mers, tout auſſi belles, & tout auſſi riches en productions l'une que l'autre. Sa poſition répond parfaitement à l'idée qu'on ſe fait de *Tarente*, de cette molle *Tarente*, dont la puiſſance balançoit celle de Rome, qui fut l'appui d'Annibal en Italie, & porta les arts, les ſciences, la volupté, tous les plaiſirs des ſens au plus haut degré, & dont la conquête enfin corrompit Rome.

On connoît dans *Horace* la peinture qu'il fait à *Septimius*, de ce charmant Pays, qu'il trouvoit préférable à tout autre. *Septimius* étoit ami intime d'*Horace* & Poète lui-même. » Ce petit eſpace de terre, lui écrivoit-il, m'eſt plus agréable

UNIVERSITÄTS-
BIBLIOTHEK
HEIDELBERG
http://digi.ub.uni-heidelberg.de/diglit/saintnon1783/0135
© Universitätsbibliothek Heidelberg
gefördert durch die
Gesellschaft der Freunde
Universität Heidelberg e.V.

» que tout autre Pays, le Mont *Hymette* ne produit point de meilleur miel, ni » *Venafre* d'olives qui ſoient plus délicates. Le Printemps y eſt preſque continuel, » & le Père des Saiſons y tempère les frimats pendant les hivers ; auſſi les vins » qui croiſſent dans les environs & ſur le Côteau d'*Aulon* ſi favoriſé de Bacchus, » ne le cèdent-ils en rien aux vins de *Falerne*. Ce lieu de délices nous attend, » nous appelle l'un & l'autre, mon cher *Septimius*, c'eſt là où nous finirons » doucement nos jours enſemble, & où après avoir recueilli les cendres de ton » ami, tu les arroſeras de tes larmes (1) «.

VUES DE LA VILLE DE TARENTE,

PRISE

DU CÔTÉ DE LA GRANDE MER, ET DE LA PARTIE

APPELLÉE MARE PICCOLO.

PLANCHES TRENTE-CINQ ET TRENTE-SIX.

LA Ville moderne de *Tarente* eſt bâtie ſur une Langue ou Pointe de Terre qui s'avance dans la Mer, au milieu d'un Golfe, & qui ſépare du reſte de la grande Mer, un eſpace d'eau appellé dans le Pays *Mare Piccolo*, ou la petite Mer. Elle eſt attachée au Continent par deux Ponts, ſous les Arches deſquels on voit très-ſenſiblement la Marée monter, pendant ſix heures & redeſcendre pendant le même eſpace de temps. Cette preſqu'Iſle qui eſt aujourd'hui toute la Ville actuelle, n'étoit autrefois qu'un Château regardé comme imprenable, étant entouré de la Mer de tous les côtés.

L'ancienne *Tarente* occupoit outre cela en Terre ferme tout le fond du Golfe, depuis le Cap *San-Vito*, juſqu'à la naiſſance ou l'extrémité de cette Langue de Terre qui eſt entre les deux Mers. Cette Ville immenſe avoit devant elle

---

(1) *Ille terrarum mihi præter omnes,*
Angulus ridet; ubi non Hymetto
Mella decedunt, viridique certat
Bacca Venafro.
Ver ubi longum, tepidaſque præbet
Jupiter brumas, & amicus Aulon,
Fertili Baccho, minimùm Falernis
Invidet uvis.
Ille te mecum locus, & beatæ
Poſtulant arces: ibi tu calentem
Debita ſparges lacryma favillam,
Vatis amici.

L'*Hymette* étoit une Montagne de l'Attique, où l'on recueilloit le miel le plus eſtimé, & *Venafre* une Ville ſituée ſur le *Vulturne*, Rivière de la Campanie, qui étoit renommée pour l'excellence de ſes huiles. Ce charmant Côteau d'*Aulon* porte encore le même nom aujourd'hui, *Colle Aulone*; c'eſt le long de ce Côteau que coule la petite Rivière du *Galeſo*, à très-peu de diſtance de Tarente.

UNIVERSITÄTS-
BIBLIOTHEK
HEIDELBERG
http://digi.ub.uni-heidelberg.de/diglit/saintnon1783/0136
© Universitätsbibliothek Heidelberg
gefördert durch die
Gesellschaft der Freunde
Universität Heidelberg e.V.

Dessiné par Chatelet — Gravé par Dupuis

Premiere Vue de la Ville et du Golfe de Tarente

prise de la partie du Port appellé Mare piccolo

Pt 35. 6me Livre — *A.P.D.R.*

Dessiné par Chatelet — Gravé par Alix

Seconde Vue Du Port de Tarente, *prise Du côté*

du Marché aux Poissons.

Pt 36. 6me Livre — *A.P.D.R.*

UNIVERSITÄTS-
BIBLIOTHEK
HEIDELBERG
http://digi.ub.uni-heidelberg.de/diglit/saintnon1783/0137
© Universitätsbibliothek Heidelberg
gefördert durch die
Gesellschaft der Freunde
Universität Heidelberg e.V.

une Rade formée par le Golfe & deux grandes Iſles, & derrière elle un Port parfaitement ſûr & commode, ſur-tout pour les Bâtimens de ce temps.

Cette Ville, autrefois ſi célèbre & ſi peuplée, eſt réduite aujourd'hui à douze ou quinze mille Habitans, dont une partie eſt compoſée de Gentilshommes peu aiſés, d'autres fort pauvres, & le reſte de la Ville de ſimples Pêcheurs qui trouvent de quoi exiſter toute l'année dans une abondance intariſſable de poiſſons de toute eſpèce dont la Mer eſt remplie aux environs de *Tarente*. Les Habitans de cette Ville ont conſervé le goût de leurs ancêtres pour une vie tranquille & voluptueuſe; & il faut croire que la douceur du climat, joint à l'air doux & tempéré qu'on y reſpire, doit y contribuer. Ils ſont en général bien faits, & leurs femmes reſſemblent beaucoup pour la régularité des traits à ces belles Grecques dont les Artiſtes des Anciens nous ont conſervé des modèles ſi parfaits dans leurs Ouvrages. Ce qui les caractériſe encore particulièrement & rappelle les mœurs des anciens Tarentins, c'eſt la prévenance & l'affabilité avec leſquelles ils accueillent & reçoivent les Etrangers chez eux.

Au reſte les Monumens de l'antique *Tarente* ſont preſque réduits à rien, & à peine peut-on trouver le moindre veſtige de ſon ancienne magnificence. Dès le lendemain de notre arrivée, nous avions le plus grand deſir de voir les Ruines de l'ancien & fameux Théâtre de cette Ville, de ce Théâtre qui, ſuivant les anciens Auteurs, fut la cauſe de ſa perte. Notre Guide prétendit nous y conduire, en nous faiſant voir les reſtes d'un Amphithéâtre qui eſt dans le jardin d'un Couvent de Moines, mais ſi parfaitement ruiné, qu'il nous fut impoſſible d'en lever aucun Plan : d'abord ce qui exiſte de cet ancien Amphithéâtre annonce qu'il étoit petit, de forme ovale, conſtruit en ouvrage réticulaire en pierre, & d'une conſtruction abſolument Romaine. On pouvoit, il eſt vrai, de deſſus les Gradins découvrir le Port, mais on ne peut croire que ce ſoient là les reſtes de ce fameux Théâtre où les Tarentins, amolis dans les délices, paſſoient leur vie, où ils traitoient en même-temps de leurs affaires politiques, & de leurs recherches de plaiſir & de volupté (1).

Il paroît donc certain que ce qui reſte aujourd'hui de la portion de cercle de

(1) L'on trouvera dans le Précis Hiſtorique ou Introduction au Voyage de la Grande-Grèce, qui doit être placé à la tête de ce Volume, le trait d'hiſtoire qui avoit occaſionné la Guerre entre les Romains & les Tarentins, & amena enſuite la ruine totale de cette ancienne & malheureuſe République. Parmi les Hiſtoriens contemporains qui en ont parlé, *Denys d'Halicarnaſſe* eſt celui qui rapporte ce fait le plus en détail. Le même évènement eſt rapporté d'une manière beaucoup plus conciſe dans *Annæus Florus* que nous avons déja cité; on lira ſans doute ici avec plaiſir le paſſage même de cet Hiſtorien.

» *Imminet portui ad proſpectum maris poſitum, majus* » *Theatrum, quod quidem cauſa miſera Civitati fuit om-* » *nium calamitatum. Ludos fortè celebrabant cum adremi-* » *gantem Littori Romanam claſſem inde vident, atque* » *hoſtem rati emicant, ſine diſcrimine inſultant;* qui enim, » aut unde Romani? *nec ſatis. Aderat ſine morâ querelam* » *ferens legatio. Hanc quoque fadè per obſcenam, turpem-* » *que diſtu contumeliam violant, ex hinc bellum. Sed* » *apparatus horribilis cum tot ſimul Populi pro Tarentinis* » *conſurgerent, omnibuſque vehementior Pyrrhus* «.

UNIVERSITÄTS-
BIBLIOTHEK
HEIDELBERG
http://digi.ub.uni-heidelberg.de/diglit/saintnon1783/0138
© Universitätsbibliothek Heidelberg
gefördert durch die
Gesellschaft der Freunde
Universität Heidelberg e.V.

cet ancien Monument de *Tarente* eſt de beaucoup trop petit pour répondre à l'idée qu'on doit ſe faire de ſon magnifique Théâtre ; & d'ailleurs, à en juger par ſes débris encore exiſtants & par les deux côtés de cette Ruine qui décrivent également une portion de cercle, il eſt certain que l'Edifice étoit de forme ovale, par conſéquent un Amphithéâtre, & alors c'étoit ſans aucun doute un ouvrage du temps des Romains & fort poſtérieur au grand Théâtre Grec de la République de *Tarente*.

Nous eûmes le chagrin, en parcourant toute la Campagne cultivée & plantée qui entoure cette ancienne Ville, de n'y trouver aucuns veſtiges d'Antiquité, ſinon l'arrachement de deux morceaux de Murs en brique, qu'on appelle les Priſons, parce qu'on y a trouvé des anneaux en bronze. On nous montra encore ſur les bords de la Mer les reſtes d'un Palais qu'on nous dit avoir été conſtruit par des Princes Sarraſins ; c'eſt bien réellement une Ruine antique, mais ſi reſſemblante à ce que l'on voit à *Bayes* & à *Miſène*, que nous jugeâmes ſans balancer, que ce devoient être les débris de quelque Conſtruction Romaine. C'étoit le même ciment, les mêmes briques, la même manière de les employer, une épaiſſeur égale dans les murs, un enduit pareil, & enfin les mêmes Ornemens en encaiſſement que ceux qui exiſtent à l'Amphithéâtre de *Pouzzole*, modelés avec ce ſtuc compoſé de chaux & de marbre pilé qui étoit particulièrement employé par les Anciens dans les Citernes & les Réſervoirs d'eau.

Nous revînmes à la Ville avec cette impreſſion de triſteſſe dont des Voyageurs curieux ne peuvent ſe défendre quand leurs recherches ont été vaines, & ſur-tout en parcourant des lieux auſſi fameux dans l'Hiſtoire. Cependant il fallut bien nous en conſoler. Un excellent ſouper que l'on nous avoit préparé pour notre retour n'y contribua pas peu. Nous trouvâmes ſur-tout délicieux des poiſſons que l'on pêche en abondance dans la grande Mer, ainſi que des coquillages de toute eſpèce, dont *Mare Piccolo* eſt un magaſin inépuiſable. On nous ſervit auſſi des Moules qui y ſont parfaites, on les sème le long du Port comme du grain dans un champ, après en avoir amaſſé le frai qui s'attache à des pieux plantés à cet effet au paſſage du courant. Il y a des eſpaces d'une lieue en quarré où ces Moules ſont ſi près l'une de l'autre, qu'on les diſtingue dans le fond de la Mer, comme des bancs de ſable noir.

On y pêche auſſi le *Murex*, ce coquillage avec lequel les Anciens faiſoient la couleur de pourpre. On voulut nous faire voir l'endroit où l'on dit dans le Pays, que devoit être placée cette eſpèce de Manufacture de l'ancienne *Tarente*, & effectivement l'amoncelement énorme de ce ſeul coquillage briſé pourroit faire croire à cette tradition. Mais quant au lieu même où l'on prétend qu'étoient les Chaudières de la Manufacture, rien n'eſt moins certain, & ce qui reſte de

ces

UNIVERSITÄTS-
BIBLIOTHEK
HEIDELBERG
http://digi.ub.uni-heidelberg.de/diglit/saintnon1783/0139
© Universitätsbibliothek Heidelberg
gefördert durch die
Gesellschaft der Freunde
Universität Heidelberg e.V.

ces Conſtructions antiques peut reſſembler autant à une Citerne que toutes les autres Subſtructions taillées dans le roc. Cette Teinture de la pourpre avoit peut-être été apportée à *Tarente* par les Tyriens, les ſeuls qui en poſſédâſſent le ſecret, & pourroit ſervir de preuve à l'opinion de ceux qui prétendent que la première Colonie connue à *Tarente* étoit Phénicienne, & qu'elle fut enſuite remplacée par les Lacédémoniens ſous la conduite de *Phalante*, ainſi que Strabon, Horace & Florus l'ont indiqué dans leurs Ouvrages.

Tarente dégénéra tellement de la rigidité des coutumes de Lacédémone après avoir été la rivale de Rome, qu'elle devint dans la ſuite l'émule de Sibaris par le luxe & la molleſſe. Renonçant comme elle à la guerre & aux combats, elle ſe contenta de payer des Troupes étrangères qu'elle appella de tous les Pays pour lui ſervir de défenſe, mais auſſi ne tarda-t-elle pas à devenir la proie de ſes Ennemis, malgré les ſecours que lui apportèrent Pyrrhus, & enſuite Annibal qui furent enfin forcés de l'abandonner à la vengeance des Romains.

L'on ſe rappelle dans l'Hiſtoire de cette République célèbre l'évènement de la priſe de *Tarente* par *Fabius Maximus* qui la réduiſit en Colonie Romaine, après en avoir enlevé trente mille Citoyens, que l'on vendit à l'encan & qui furent emmenés en eſclavage. Les richeſſes de cette Ville, juſqu'alors une des plus commerçantes de l'Univers, étoient immenſes ; on ne peut dire la quantité d'or & d'argent monnoyé, ou mis en œuvre, qui fut livrée aux Queſteurs des Romains pour le Tréſor public. Suivant *Tite-Live*, on en tranſporta 87,000 livres peſant d'or, ſans compter les Vaſes & les bijoux précieux.

Quant aux Statues & Tableaux dont cette ſuperbe Ville étoit décorée, nous voyons dans l'Hiſtoire que l'auſtère *Fabius* affecta de mépriſer ces Ornemens inutiles, fruit du luxe des Tarentins ; & ſur ce qu'on lui demandoit ce qu'il vouloit faire de tous ces chef-d'œuvres de l'art, il répondit qu'il falloit laiſſer à *Tarente* ſes Dieux irrités, faiſant alluſion, dit l'Hiſtorien, à ce qu'un grand nombre de ces Dieux étoient repréſentés dans l'action de combattre, *ſuo quiſque habitu, in modum pugnantium formati.* Tit.-Liv., L. XXVII. (1)

Pour en revenir à la moderne *Tarente* & à cette Montagne de Coquillages dont nous parlions tout-à-l'heure, on nous conduiſit, pour y arriver, par un chemin que l'on appelle l'ancienne Rue des Orfevres, à cauſe de la quantité de petits paillons d'or que l'on trouve journellement ſur la terre lorſque de grandes pluies l'ont un peu délayée. On nous offrit d'acheter des boucles d'oreilles d'or, antiques, qui y avoient été trouvées en dernier lieu : l'une repréſentoit un

(1) Cet évènement ſe paſſa l'an 543 de la Fondation de Rome, & deux cents neuf ans avant l'Ere Chrétienne.

UNIVERSITÄTS-
BIBLIOTHEK
HEIDELBERG
http://digi.ub.uni-heidelberg.de/diglit/saintnon1783/0140
© Universitätsbibliothek Heidelberg
gefördert durch die
Gesellschaft der Freunde
Universität Heidelberg e.V.

Ganimède enlevé par un Aigle, l'autre un petit Vaſe d'une jolie forme. Il y avoit auſſi un Fragment de chaîne, & quelques petits Ornemens d'un or très-pur, & très-précieuſement travaillés. Nous préférâmes une Médaille d'or de *Tarente* repréſentant une Tête de Femme, & au revers le Symbole de cette Ville, qui eſt un Homme à cheval ſur un Poiſſon. On trouve journellement dans les environs de la Ville différens petits Fragmens d'Antiquité aſſez curieux ; ce ſont les ſeuls reſtes qui exiſtent de l'ancienne *Tarente*.

Nous vîmes dans le même endroit un Tombeau que l'on venoit d'ouvrir ; il étoit compoſé d'une Cuvette d'une ſeule pierre, longue de ſept pieds ſur trois de largeur & trois de hauteur, recouvert d'une autre pierre ; le tout taillé, mais ſans Inſcriptions & ſans le plus petit Ornement. Il n'y avoit point de Vaſes dans celui-ci, mais on peut voir à *Tarente* mieux que par-tout ailleurs, quel prodigieux uſage l'on faiſoit alors de cette ancienne Poterie que l'on appelle Etruſque, car le terrein eſt abſolument mêlé de ces débris ; nous y trouvâmes nous-mêmes des Lacrymatoires, de petites Lampes & des Fragmens ſans nombre de ces Vaſes antiques de toutes les formes, que l'on découvre non-ſeulement à la ſurface de la terre, mais en creuſant juſqu'à vingt pieds de profondeur.

En ſuivant les bords *del Mare Piccolo*, nous arrivâmes à l'endroit où cet eſpace de Mer eſt reſſerré par deux petits Promontoires. Il y avoit dans ce lieu un Pont, appellé *Ponto di Penne*, par lequel on communiquoit à un Fauxbourg bâti ſur l'autre rive & qui régnoit juſqu'au *Galeſus*, Fleuve ſi fameux, ſi chanté, & qui n'eſt cependant qu'un petit ruiſſeau dont l'on voit couler doucement les eaux à travers les roſeaux ; il eſt vrai qu'elles ne ſervent plus à laver la laine ſi recherchée des brebis blanches dont parle Horace.

Dulce pellitis ovibus Galæſi
Flumen, &c. (1)
ODE VI, L. II.

On ne teint plus de laine à *Tarente*, mais on y travaille avec beaucoup d'adreſſe la ſoie de la *Pinne Marine*, dont nous fûmes voir les Manufactures. Les Pêcheurs prennent ce coquillage dans la grande Mer. On ſait que de chacun de ces eſpèces de *Bivalves*, du genre des *Moules*, il ſort une petite houpette d'une ſoie fauve & luiſante ; ces Pêcheurs vendent la livre de cette ſoie dix-huit

(1) Ces moutons de Tarente étoient ſi eſtimés pour la beauté de leur laine, elle étoit ſi fine & ſi précieuſe, que pour la conſerver on couvroit, on entouroit avec des peaux toutes les brebis ; c'eſt ce que veut dire ce *Pellitis ovibus*. Cette coutume eſt expliquée ainſi dans un des Livres de *Varron* ſur l'Agriculture. » *Pleraque ſimiliter faciendum* » *in ovibus pellitis, quæ propter lanæ bonitatem, ut ſunt* » *Tarentinæ & Atticæ, pellibus integuntur, ne lana inqui-* » *netur, quominùs vel infici rectè poſſit, vel lavari, ac* » *putari* «.

UNIVERSITÄTS-
BIBLIOTHEK
HEIDELBERG
http://digi.ub.uni-heidelberg.de/diglit/saintnon1783/0141
© Universitätsbibliothek Heidelberg
gefördert durch die
Gesellschaft der Freunde
Universität Heidelberg e.V.

carlins, toute verte. Elle eſt réduite à trois onces lorſqu'elle eſt lavée, peignée & cardée, ce qui rend toutes les productions de cette matière d'une cherté qui l'empêchera d'être jamais autre choſe qu'un objet de curioſité. On en fait des bas & des camiſoles. Mais on nous dit dans le Pays qu'il n'y avoit que les Gens les plus opulens en état d'acquérir une marchandiſe auſſi coûteuſe.

Le plus gros commerce actuel de *Tarente* eſt en huile, en grains & en coton, qui y eſt très-beau, & que l'on y file parfaitement bien. L'intérieur de la Ville n'eſt point agréable, parce que les rues en ſont étroites & embarraſſées; mais comme la Ville a fort peu de largeur, la plupart des maiſons donnent ſur les Quais & jouiſſent de tous côtés de la plus délicieuſe vue du monde. Le Port, qui a été négligé depuis des ſiècles, s'eſt rempli & comblé en grande partie. L'eau que l'on boit à *Tarente* y eſt apportée par un Aqueduc très-long; on croit que c'eſt un ouvrage des Sarraſins; au reſte ſa forme, ſes ſinuoſités ſur des Rochers eſcarpés qu'on lui fait remonter, prouvent la hauteur & l'abondance de la Source.

Ayant à-peu-près vu & examiné tout ce que nous pouvions eſpérer de voir d'intéreſſant à *Tarente*, nous réſolûmes de continuer notre route, mais l'embarras de trouver des chevaux penſa nous retenir; on nous effrayoit tant d'ailleurs ſur les dangers des bandits de Calabre, que malgré notre répugnance pour la Mer, nous nous aſſurâmes d'une Barque qui devoit nous mener terre à terre à quelque diſtance de *Tarente*. A peine eûmes-nous arrêté notre Barque que le vent de *Sirocco* nous conſigna dans le Port, ce qui nous obligea à remettre notre départ, & à retourner dans le *Mare Piccolo*, qu'on ne ſe laſſe jamais de voir & de parcourir.

Il y a près de l'embouchure du *Galeſus* deux Sources que l'on nous avoit dit être deux Fontaines d'eau douce, & qui étoient ſalées comme le reſte de la Mer. Nous fûmes de là à la pointe de *Ponte di Penne* pour y chercher, mais vainement, quelques veſtiges d'un Pont que citent même les Auteurs anciens, & qui, ſuivant toutes les apparences, n'a jamais exiſté, cette petite Mer étant dans cet endroit d'une profondeur impraticable pour toute ſorte de conſtruction.

Nous revînmes à pied le long de la rive où étoit ſituée l'ancienne *Tarente*. Nous n'avions pas aſſez d'yeux ni de mains pour chercher dans le ſable, & y obſerver, entre autres choſes, une variété innombrable de coquillages qui ſont tous meilleurs les uns que les autres: les terres elles-mêmes, qui, ainſi que le rivage de la Mer, ne ſont pour ainſi dire compoſées que de débris entaſſés depuis deux mille ans, vous laiſſent toujours l'eſpoir de faire quelque découverte, & forment de tout ce Canton une promenade infiniment curieuſe, & intéreſſante à examiner

UNIVERSITÄTS-
BIBLIOTHEK
HEIDELBERG
http://digi.ub.uni-heidelberg.de/diglit/saintnon1783/0142
© Universitätsbibliothek Heidelberg
gefördert durch die
Gesellschaft der Freunde
Universität Heidelberg e.V.

pour un Voyageur, & ſur-tout quand il ne craint point d'être mordu par la Tarentule, dont on ne manque pas de lui faire mille hiſtoires dans le Pays (1).

Auprès d'une Chapelle dite de Sainte-Lucie, nous trouvâmes quelques débris giganteſques d'un ancien Temple d'Ordre Dorique, les Triglyphes de ſon Entablement, & quelques morceaux de Colonnes cannelées à la manière antique. Ces débris ſont en tuf aſſez fin, travaillés très-purement & recouverts en ſtuc comme nous les avions vus à Pompeïi. Mais nos obſervations nous ont fait reconnoître depuis à *Métaponte* & dans les autres Temples des Grecs, que les Romains tenoient d'eux cette manière de conſtruire ; ni le temps ni l'humidité n'avoient altéré cet enduit. Il nous parut que ce qui y avoit réſiſté le plus étoit cette quantité de Poteries anciennes dont nous avons déja parlé & qui y étoit fort commune. Nous regrettions à chaque moment les Vaſes Grecs, dont nous rencontrions des débris. Nous trouvâmes auſſi pluſieurs petites Figures en terre, & une, entre autres, qui avoit un émail & une couverte dans le goût de nos Porcelaines modernes.

La *Tramontana*, ce vent du Nord ſi néceſſaire pour notre route, nous rappella enfin au Port de *Tarente* d'où nous partîmes au ſoleil couchant, il faiſoit nuit quand nous paſsâmes à l'embouchure du *Taras*, qui peut avoir donné le nom à cette ancienne Ville, quoiqu'elle en ſoit à quatre milles de diſtance. La nuit fut ſuperbe, il n'y avoit de vent que ce qu'il en falloit pour nous faire cheminer le plus doucement du monde, & le lendemain, à la pointe du jour, nous nous trouvâmes vis-à-vis *Torre di Mare*, ſituée dans les environs, ou peut-être dans le lieu même où étoit l'antique *Métaponte*.

Torre di Mare eſt un vieux Château à un mille de la Mer, auquel ſont jointes

---

(1) Le temps des Fables commence un peu à ſe paſſer; mais comme plus elles ſont extravagantes & plus elles trouvent de crédulité, on doit dire que toutes celles qui ont été écrites & répétées tant de fois ſur la *Tarentule* ſont de ce nombre. Peut-être encore aujourd'hui, dans le Pays même & ailleurs, n'en eſt-on pas parfaitement revenu. Il eſt certain que cette laide & groſſe Araignée, cet inſecte pour lequel on a preſque généralement une averſion naturelle, exiſte non-ſeulement à Tarente, mais encore dans toutes les Plaines de la Pouille, dans toute l'Italie Méridionale & même en Eſpagne.

La Tarentule que *Bomard*, dans ſon Dictionnaire, diſtingue ſous le nom d'*Araignée enragée*, reſſemble par la forme & la figure à nos Araignées domeſtiques, excepté qu'elle eſt beaucoup plus forte & plus robuſte dans toutes ſes parties. Elle a les jambes & le ventre tachetés de noir & de blanc, le dos noir, & les yeux dorés & étincelans comme ceux des chats quand on les voit dans l'obſcurité.

Il eſt poſſible que dans les grandes chaleurs ſa morſure ſoit peut-être plus vénimeuſe que dans d'autres temps, mais quant à ces étranges effets, à ce goût pour la Muſique & la Danſe qu'on ſuppoſe à ceux qui en ont été mordus, & tous ces phénomènes dont pluſieurs Voyageurs ſe ſont plu à embellir leurs Relations, on ne peut douter que le préjugé, l'ignorance, & ſur-tout l'imagination exaltée des Italiens n'aient donné naiſſance à tous les contes ridicules & à toutes les extravagances que l'on a faites & écrites à ce ſujet, & ſur leſquelles cependant de graves & ſavans Perſonnages, comme le Docteur *Mead* & quelques autres, ſe ſont épuiſés en longues & vaines diſſertations.

pluſieurs

UNIVERSITÄTS-
BIBLIOTHEK
HEIDELBERG
http://digi.ub.uni-heidelberg.de/diglit/saintnon1783/0143
© Universitätsbibliothek Heidelberg
gefördert durch die
Gesellschaft der Freunde
Universität Heidelberg e.V.

Dessiné par Desprez Archit. Pension du Roi à Rome.

Gravée à l'Eau forte par Bertaux et terminée au burin par Guttenberg

Vuë des Ruines du Temple de Junon, à Metapontum

Ville Grecque située près du Golfe de Tarente et dans la partie de l'ancienne Gde Grece

que l'on nommoit autrefois Lucania, aujourd'hui la Basilicate

N° 37. Gde Grece

A. P. D. R.

UNIVERSITÄTS-
BIBLIOTHEK
HEIDELBERG

http://digi.ub.uni-heidelberg.de/diglit/saintnon1783/0144
© Universitätsbibliothek Heidelberg

gefördert durch die
Gesellschaft der Freunde
Universität Heidelberg e.V.

pluſieurs Fermes qui ont été bâties des ruines de l'ancienne Ville. Nous y trouvâmes quelques Inſcriptions, mais qui nous parurent impoſſibles à déchiffrer, & nous fûmes à deux milles de là chercher les Ruines d'un Temple célèbre, car enfin nous en trouvâmes un, bien abandonné, bien iſolé, mais encore aſſez entier pour ſon extrême antiquité. Il y a lieu de croire que ce Temple devoit être placé hors de la Ville ſur une éminence, car nous l'apperçûmes de fort loin, dans une vaſte Plaine abſolument découverte & à deux milles du bord de la Mer.

VUE DES RUINES DU TEMPLE DE MÉTAPONTE.

PLANCHE TRENTE-SEPTIÈME.

Il paroît que ce Temple d'Ordre Dorique antique a été abſolument conſtruit dans le goût des Temples de *Peſtum*, c'eſt-à-dire que les Colonnes ſont également ſans baſes, les Chapitaux entièrement pareils, ainſi que les Cannelures. Quant aux matériaux, à la nature de la pierre dont ce Temple a été conſtruit, il eſt aiſé de voir, malgré ſon extrême dégradation, que c'eſt une eſpèce de Tuf. Cette pierre avoit été ſans doute apportée par Mer à *Métaponte*, car on n'en voit point de pareilles ni dans ſon Territoire, ni dans les Montagnes des environs, qui ſont toutes de terre ou de cailloux de la nature du *Quartz*.

Les Anciens préféroient ce Tuf, ou concrétion marine, à toute autre pierre pour ſa légèreté, & par la poſſibilité d'en tranſporter de groſſes maſſes, qui convenoient à leurs conſtructions ; elles étoient recherchées à cauſe du peu de connoiſſance qu'ils avoient alors de ce que les Architectes nomment l'*appareil*, partie de l'art qui a été bien perfectionnée dans les temps modernes, & ſur-tout de nos jours.

Il reſte encore de ce Temple quinze Colonnes; dix d'un côté & cinq de l'autre, avec une Architrave qui les unit : elles portent chacune ſur une groſſe pierre qui reſſemble à une Baſe ou Dé quarré, mais on peut croire que cette Baſe ne paroît en être une que parce qu'on a enlevé les pierres qui étoient entre les Socles des Colonnes, & qui faiſoient une Aſſiſe générale ou eſpèce de *Stilobat* ſur lequel portoit l'Edifice. Les Gradins qui entouroient ſans doute ce Temple n'exiſtent plus.

Chaque Colonne cannelée & compoſée de ſept Aſſiſes, y compris le Chapiteau, a ſeize pieds un pouce de hauteur & trois pieds cinq pouces & demi de diamètre

UNIVERSITÄTS-BIBLIOTHEK HEIDELBERG
http://digi.ub.uni-heidelberg.de/diglit/saintnon1783/0145
© Universitätsbibliothek Heidelberg
gefördert durch die Gesellschaft der Freunde Universität Heidelberg e.V.

à sa base. Du milieu d'une Colonne à l'autre, nous trouvâmes la distance de huit pieds un pouce ; & la largeur intérieure du Temple, en prenant du dedans des deux rangs de Colonnes, étoit de quarante-deux pieds.

Le Temple n'est point entier, ainsi qu'on le voit par les Dessins qui en ont été faits sur les lieux exactement, & l'Aire même ou le Socle sur lequel l'Edifice étoit élevé, est en grande partie détruit, mais à en juger par ce qui en existe encore, & en lui donnant la même forme & le même nombre de Colonnes que les Temples *Peripteres Exastiles* des Grecs avoient presque tous, dimensions parfaitement conformes à ce qui reste de celui-ci, il devoit avoir cent quinze pieds de long, sur cinquante de large.

Après avoir mesuré les restes de ce Monument vénérable, nous voulûmes en avoir plusieurs Vues sous différens aspects ; un de nos Dessinateurs imagina de représenter dans le Tableau qu'il en fit, une Société entière de Voyageurs & d'Amateurs d'Antiquités qui se sont établis au milieu du Temple sous une Tente dressée à la hâte. C'est le moment de la halte & l'instant où l'on fait les apprêts du Repas, tandis que les Architectes, les Dessinateurs prennent des mesures, & travaillent chacun de leur côté. Le mouvement, l'action & l'esprit répandus dans ces différens Grouppes de Figures, nous ont paru ajouter infiniment d'intérêt & de piquant à cette jolie Vue qui est d'ailleurs parfaitement exacte & conforme à la vérité.

VUE LATÉRALE
DU MÊME TEMPLE DE MÉTAPONTE.
PLANCHE TRENTE-HUITIÈME.

Cette seconde petite Vue, sans être de la même richesse & sans avoir le même intérêt que la première, a le mérite de rendre, peut-être encore plus le désert & l'abandon du Pays où est situé ce Monument, entièrement isolé, & oublié dans une Plaine sèche, aride, où l'on ne rencontre que des Buffles & quelques Pâtres qui y conduisent leurs bestiaux.

On prétend que ce Temple fut bâti à l'honneur de Junon par Pythagore, qui prêchant le mépris des richesses, persuada aux Femmes de *Métaponte* de fondre leurs bijoux pour élever cet Edifice, ce qui pourroit prouver que Pythagore étoit Orateur aussi adroit & aussi éloquent que grand Philosophe. On sait que

UNIVERSITÄTS-
BIBLIOTHEK
HEIDELBERG
http://digi.ub.uni-heidelberg.de/diglit/saintnon1783/0146
© Universitätsbibliothek Heidelberg
gefördert durch die
Gesellschaft der Freunde
Universität Heidelberg e.V.

Vue De la petite Ville De Bernaldo, *située*
dans la Province de la Basilicate, *près des* Metaponte.

A. P. D. R.

Vue latérale Du Temple des Metaponte,
dans la Grande Grece.

A. P. D. R.

UNIVERSITÄTS-
BIBLIOTHEK
HEIDELBERG
http://digi.ub.uni-heidelberg.de/diglit/saintnon1783/0147
© Universitätsbibliothek Heidelberg
gefördert durch die
Gesellschaft der Freunde
Universität Heidelberg e.V.

Pythagore, natif de *Crotone*, ou, ſelon quelques autres Ecrivains, de *Samos*, préféra le ſéjour de *Métaponte* à celui de ſa Patrie, qu'il y tenoit une Ecole célèbre, & qu'il y mourut, d'une manière tragique, après y avoir paſſé une grande partie de ſa vie. Ce fut auſſi, ſi l'on en croit les Hiſtoriens, la Patrie du vieux *Neſtor* & d'*Epeus* à qui on attribue l'invention du fameux Cheval de bois, ſi funeſte aux Troyens ; ce qui recule bien loin l'origine de cette Ville.

Après que nous eûmes joui de la vue de cette belle & reſpectable Ruine, on nous parla d'une Chapelle que l'on nous dit avoir été bâtie des débris d'un autre Temple. Quoique nous fuſſions accoutumés à nous défier de pareilles indications, nous ne pûmes réſiſter à la curioſité de nous en aſſurer par nous-mêmes, & la crainte d'avoir une négligence à nous reprocher, nous obligea d'entreprendre le voyage par une chaleur terrible & à neuf heures du matin. Ce que nous avions prévu arriva, nous ne trouvâmes pour terme de notre courſe qu'une malheureuſe Maſure & la plus mauſſade de toutes les Conſtructions. Il eſt vrai que les matériaux avoient pu être enlevés du Temple de *Métaponte*, ainſi qu'on les a fait ſervir à toutes les Fabriques des environs. Pour comble de malheur, nous avions trois milles à faire avant de trouver de l'ombre & notre dîner. Nous nous mîmes donc en route d'aſſez mauvaiſe humeur, & arrivâmes enfin à *Bernaldo* trempés de ſueur & rendus de fatigue.

VUE DE LA PETITE VILLE
DE BERNALDO,
PRÈS DES RUINES DE MÉTAPONTE.

PLANCHE TRENTE-NEUVIÈME.

Ce Bourg de *Bernaldo*, qui peut être compoſé de trois mille ames, eſt tout bâti en *Matoni*. Nous avions vu devant une Porte en paſſant un tronçon de Colonne dont les cannelures avoient ſept pouces de diamètre ; ce qui indiquoit les reſtes de quelque Edifice d'une grande proportion. Nous ſavions de plus qu'on y trouvoit des Vaſes & des Médailles : c'étoit de quoi exciter notre curioſité, mais bien vainement, car nous ne tardâmes pas à apprendre que quoiqu'il n'y eût pas dans ce Bourg une ſeule pierre, une ſeule brique qui n'eût été enlevée de *Métaponte*, tous ces débris avoient changé de forme, au point qu'on ne pouvoit abſolument les reconnoître.

Un Particulier, Habitant de *Bernaldo*, nous rendit le ſervice de nous faire

UNIVERSITÄTS-
BIBLIOTHEK
HEIDELBERG
http://digi.ub.uni-heidelberg.de/diglit/saintnon1783/0148
© Universitätsbibliothek Heidelberg
gefördert durch die
Gesellschaft der Freunde
Universität Heidelberg e.V.

avoir des chevaux pour retourner pendant la nuit à *Torre di Mare.* Nous y arrivâmes mouillés & tranſis d'une roſée glacée, après avoir été brûlés du ſoleil pendant le jour : inconvénient fort fâcheux, mais qui arrive fort ſouvent en parcourant l'Italie.

Une choſe aſſez ſingulière que nous rencontrâmes ſur toute cette route, & qui apporta un peu de diverſion à nos chagrins, fut une quantité innombrable de mouches luiſantes qui en volant & ſe croiſant rapidement, formoient autour de nous une athmoſphère de lumière, & paroiſſoient pendant la nuit, où l'on ne ſauroit juger des diſtances, comme autant de lames de feu qui ſe combattoient. On les rencontre par colonnes, ainſi que pendant le jour nous avions trouvé ſur notre route une très-grande quantité de ſauterelles. Ces dernières ſont un fléau redoutable par-tout où elles paſſent. Il arrive quelquefois qu'elles raviſſent toute la récolte d'un Canton & d'un Pays entier. Il ſemble que la deſtruction la plus entière de ces Inſectes pourroit être propoſée aux Sociétés Economiques, & mériteroit d'y remporter des prix, beaucoup plus que tant de ſavantes diſſertations très-profondément inutiles.

Le lendemain matin nous ſortîmes de *la Torre*, & à un mille entre le Temple & la Mer, nous trouvâmes les veſtiges de la Ville même de *Métapontum* ; elle devoit être immenſe, & quoique tout ce Pays fût couvert de bleds de plus de cinq pieds de hauteur, nous pûmes diſtinguer très-bien la naiſſance des maiſons, & la direction des rues qui les ſéparoient.

Nous trouvâmes encore les débris d'un Temple qui nous parut du même genre que celui dont nous avions pris des Vues, & autant que nous en pûmes juger, de la même grandeur. Les Fûts des Colonnes, les Cannelures, un Chapiteau nous donnoient des proportions ſemblables, mais il nous fut impoſſible d'en voir le Plan à cauſe de la hauteur des bleds, & parce qu'on n'y a laiſſé en place, que des Pierres Coloſſales pour la grandeur, & dont le poids énorme a effrayé ceux qui auroient voulu les enlever. Ce Monument étoit diſpoſé, ainſi que l'autre, du Levant au Couchant, & nous a paru avoir eu également la forme d'un quarré long entouré de Colonnes, ainſi que le ſont abſolument tous les Temples Grecs.

Il y avoit près de là une Eminence formée de débris de *Matoni* & de Poteries Grecques, nous y trouvâmes auſſi des Fragmens de Statues qui nous parurent d'un bon ſtyle. Nous deſcendîmes enſuite du côté de la Mer près d'un Marais où étoit l'ancien Port de *Métaponte*, qui, ſuivant les apparences, devoit avoir été ſéparé de la Ville ; on dit qu'une Voie ſemblable à la Voie Appienne y arrivoit de *Brindes.* En traverſant la Ville, on apperçoit encore les reſtes de ce Pavé antique, mais quand nous l'avons vu, il étoit tout couvert de ſable jetté par le vent.

VUE

UNIVERSITÄTS-
BIBLIOTHEK
HEIDELBERG
http://digi.ub.uni-heidelberg.de/diglit/saintnon1783/0149
© Universitätsbibliothek Heidelberg
gefördert durch die
Gesellschaft der Freunde
Universität Heidelberg e.V.

Dessiné par Desprez. Gravé par Fr. Piranesi.

Vue de Torre di Policoro, *sur le Golfe de Tarente*

et près du lieu où étoit Située l'Antique Heraclea *dans la Gde Grece.*

N° 41. Gde Grece *A. P. D. R.*

Dessiné par Desprez. Gravé par Quenedey.

Vue des Marais formés par les Eaux de la Mer dans le

lieu où l'on pense que devoit être Situé l'Ancien Port de Metaponte

N° 40. Gde Grece *A. P. D. R.*

UNIVERSITÄTS-
BIBLIOTHEK
HEIDELBERG
http://digi.ub.uni-heidelberg.de/diglit/saintnon1783/0150
© Universitätsbibliothek Heidelberg
gefördert durch die
Gesellschaft der Freunde
Universität Heidelberg e.V.

VUE DE L'ANCIEN PORT DE MÉTAPONTE.

PLANCHE QUARANTIÈME.

Le Port de *Métaponte*, autant qu'il eſt poſſible de le diſtinguer, décrivoit un grand ovale dans lequel la Mer entroit par un large Canal de deux cents cinquante toiſes. On en peut appercevoir encore la forme, mais elle eſt abſolument remplie de ſable. Le Port même ſeroit à ſec, ſi la Mer dans des orages, n'y jettoit & n'y renouvelloit l'eau de temps à autre. On dit qu'en Eté, dans les ſéchereſſes, on y découvre encore quelques Conſtructions antiques, & même les anneaux où s'attachoient les Bâtimens. Mais lorſque nous y arrivâmes, l'eau de la Mer en avoit fait un Lac ou un Marais, il étoit couvert d'une ſi grande quantité de Becaſſines & d'autres Oiſeaux de rivière qu'en un quart-d'heure nous pûmes faire nos proviſions de Gibier pour pluſieurs jours.

Ce Port qui n'a jamais été célèbre, nous devenoit intéreſſant à cauſe de la Ville de *Métaponte* à laquelle il appartenoit, & qui étoit ſans contredit une des plus grandes & des plus célèbres Villes de la Grande-Grèce; alternativement amie & ennemie de *Tarente*, elle finit par ſuivre ſon ſort au temps d'Annibal, qui, en l'abandonnant, força les Habitans de le ſuivre dans ſa retraite. On ignore au reſte en quel temps *Métaponte* fut détruite, & ſi elle l'étoit lorſque *Fabius* fit la conquête de *Tarente*; enfin elle n'a point été rétablie malgré la beauté de ſa ſituation, reſſemblante à quelque égard à celle de *Capoue*, mais bien ſupérieure encore, attendu qu'elle étoit beaucoup plus près de la Mer.

VUE DU CHÂTEAU DE POLICORO.

PLANCHE QUARANTE-UNIÈME.

Nous quittâmes les Reſtes de *Métaponte* à neuf heures du matin, & nous fûmes obligés de nous embarquer par un mauvais vent, ce qui ne nous empêcha pas d'arriver à ſix heures à la *Torre di Policoro*. Nous fîmes halte au bord de la Mer, & nous nous acheminâmes vers le Château qui appartenoit autrefois aux Jéſuites avec une Ferme de cinquante mille livres de Rente. Ce n'eſt pas ce qu'on leur reproche, mais d'avoir fait fouiller furtivement, à ce que l'on dit,

UNIVERSITÄTS-BIBLIOTHEK HEIDELBERG
http://digi.ub.uni-heidelberg.de/diglit/saintnon1783/0151
© Universitätsbibliothek Heidelberg
gefördert durch die Gesellschaft der Freunde Universität Heidelberg e.V.

dans tout le Territoire où étoit l'antique *Héraclée* : ces Religieux, ſi l'on en croit leurs ennemis, voulant cacher la ſource de leurs découvertes, ont fait enlever & dénaturer tout ce qu'il y avoit de précieux dans les fouilles qu'ils faiſoient faire depuis long-temps dans ce lieu, de ſorte que ce qu'ils ont pu découvrir ainſi en ſecret n'a été d'aucune utilité ni pour l'hiſtoire ni pour les arts, & n'a pu en même-temps procurer aucune lumière ſur la ſituation préciſe de cette ancienne Ville.

Héraclée eſt effectivement la plus détruite de toutes les Villes célèbres de l'antiquité, & une de celles dont il reſte le moins de traces: tout ce que l'on peut diſtinguer eſt le lieu de ſon emplacement, ce que l'on croit reconnoître à l'élévation de ſon enceinte & à une petite Vallée circulaire qui ſemble lui avoir ſervi de foſſé. C'eſt de ce côté que l'on a trouvé une grande quantité de Tombeaux que tout caractériſe de la plus grande antiquité. On y voit encore beaucoup de Fragmens de Vaſes Grecs d'une extrême fineſſe. Le terrein qu'occupoit la Ville étoit plane & préſente une forme allongée; mais cet emplacement étant ſemé de bleds, & déja fort grands, lorſque nous y arrivâmes, il auroit été bien difficile d'en déterminer abſolument l'étendue. Tout cet eſpace eſt ſemé de débris de Marbre, de Revêtiſſemens briſés & de petites Pierres de Moſaïque, ſur-tout dans un endroit qui a été le plus fouillé par les Jéſuites & que l'on dit avoir fait partie d'un Temple magnifique. On y avoit trouvé encore quelques jours avant notre arrivée, une Tête en Marbre qu'on nous fit voir, elle étoit très-fruſte & infiniment dégradée; mais elle peut être au moins une preuve certaine que les arts y avoient été autrefois cultivés.

La place où eſt à-préſent le Château de *Policoro* eſt ſur la partie la plus élevée de tout ce Pays. Elle dominoit ſur une Plaine immenſe qui va juſqu'à la Mer, ce qui fait le fond du Tableau de ce côté, & l'autre eſt une profonde Vallée où l'on découvre l'Apennin dans ſa plus grande beauté. On en voit deſcendre deux Fleuves, l'*Acris* & le *Siris*, qui de droite & de gauche bordoient l'enceinte de cette ancienne & célèbre Ville, la Patrie de *Zeuxis*.

Nous ne trouvâmes pas d'abord le Gouverneur de *Policoro*, on nous dit qu'il étoit à la chaſſe, mais qu'il reviendroit ſûrement dans le jour, & effectivement nous avions eu le temps de nous promener & de tout parcourir lorſqu'il arriva ſur une eſpèce de char, traîné par deux Buffles monſtrueux. Jamais homme plus franc & plus loyal; il nous reçut parfaitement, nous dit que ſa maiſon étoit la nôtre, & il nous le prouva, car tout ce qu'elle pouvoit contenir fut à notre ſervice; il n'avoit point de lits à donner, mais il dégarnit le ſien & d'un bon en fit faire trois mauvais qu'il nous offrit du meilleur cœur; il nous donna de plus un aſſez mauvais ſouper, mais offert de ſi bonne grace que nous le trouvâmes excellent,

UNIVERSITÄTS-
BIBLIOTHEK
HEIDELBERG
http://digi.ub.uni-heidelberg.de/diglit/saintnon1783/0152
© Universitätsbibliothek Heidelberg
gefördert durch die
Gesellschaft der Freunde
Universität Heidelberg e.V.

de fort bon vin & de la glace ſur-tout, ce qui nous parut un genre de luxe d'un grand prix ſur les Ruines d'*Héraclée*. A notre réveil, nous trouvâmes le chocolat tout prêt & les ordres donnés pour notre départ.

Nous quittâmes notre bon & loyal Gouverneur pour aller à *Anglone*, chercher encore les Ruines d'une autre Ville, l'antique *Pandoſia*, ſur une Montagne à neuf milles dans les Terres, mais nous ne fûmes point heureux dans nos recherches. Une ſeule Egliſe, avec une mauvaiſe Mazure qui avoit plutôt l'air d'un pauvre Presbytère que d'un Evêché, fut tout ce que nous trouvâmes dans ce lieu où étoit encore ſituée une des principales Cités de l'ancienne Grande-Grèce. Quelques vieilles murailles qui pouvoient être celles d'un mauvais Château, & rien de ce qui peut ſeulement indiquer l'emplacement d'une Ville.

L'on ne peut cependant douter, d'après les Hiſtoriens de l'antiquité, & Plutarque entre autres, que ce ne fût dans cet endroit même qu'étoit ſituée autrefois une des Villes de ce nom, car, comme nous le verrons, il y avoit une autre *Pandoſia* dans le *Brutium* & près du Fleuve *Laüs*. Cette *Pandoſia* que nous cherchions en vain, étoit ſûrement dans la *Lucanie* où nous étions, près du *Syris* & à peu de diſtance d'*Héraclée*: l'on voit même dans l'hiſtoire que la hauteur ſur laquelle elle étoit bâtie commandoit une Plaine, qui devint célèbre par la première bataille que Pyrrhus livra aux Romains, & dans laquelle il fut obligé de fuir & d'abandonner ſes Enſeignes au Conſul *Lævinus* (1).

L'Hiſtorien *Florus* nous parle encore du même évènement (2). Mais, comme le remarque fort bien le ſavant *Mazocchi* qui nous conduit dans ces recherches, rien ne devient plus embarraſſant que d'accorder enſemble tous ces anciens Auteurs, à cauſe des noms de Villes & de Rivières qu'ils confondent ſouvent enſemble, ainſi qu'on le voit dans ce paſſage de *Florus*, où il eſt dit que ce combat fut donné près d'*Héraclée* & du Fleuve *Lyris* dans la *Campanie*, confondant le *Syris* avec le *Lyris* & la *Lucanie* avec la *Campanie*; erreur d'autant plus certaine qu'il n'y avoit point d'*Héraclée* dans la *Campanie*, & que d'ailleurs le paſſage de Plutarque eſt formel comme on vient de le voir.

Rien n'eſt ſans doute plus difficile que de déterminer l'origine & la ſituation

---

(1) *Poſtquam nuntiatum eſt Lævinum Romanorum Conſulem ingenti cum exercitu in ipſum vadere, ſimulque evaſtare Lucaniam, cum interim nondum Socii ad eum conveniſſent; rem indigniſſam ratus, ſi hoſtes proprius accedentes patiens circumſpectaret, ſigna movit, præmiſitque ad Romanos caduceatorem, placeret ne antequam congrederentur, ut ſe judice, & diſceptatore Græci Italienſes ſatisfacerent; ac reſpondente Lævino, Romanos Pyrrhum nec arbitrum deligere, nec hoſtem reformidare, progreſſus, caſtra campo medio inter* URBEM PANDOSIAM *interque* HERACLEAM *metatur. Mox audito, in propinquo adeſſe Romanos, jamque trans* Sirim *amnem, caſtra ponere, adequitavit amni ſpeculaturus; eorumque ordinem, cuſtodias, ornatum, figuramque caſtrorum contemplatus, obſtupuit.* Plut. in Pirrho, p. 392.

(2) *Itaque apud Heracleam, & Campaniæ Fluvium Lirim Lævino Conſule, prima pugna: quæ tam atrox fuit, ut Frentanæ turmæ Præfectus Obſidius, invectus in Regem, turbaverit, coegeritque projectis inſignibus prælio excedere.* Flor. L. I, cap. 18.

UNIVERSITÄTS-
BIBLIOTHEK
HEIDELBERG
http://digi.ub.uni-heidelberg.de/diglit/saintnon1783/0153
© Universitätsbibliothek Heidelberg
gefördert durch die
Gesellschaft der Freunde
Universität Heidelberg e.V.

préciſe & certaine de toutes ces Villes d'une antiquité auſſi reculée. Le Chanoine *Mazocchi* que nous venons de citer, s'eſt épuiſé en recherches ſur l'ancienne *Héraclée* entre autres, & a écrit à ce ſeul ſujet un volume de la plus grande érudition. Ce qu'il en réſulte de plus certain, c'eſt qu'*Héraclée* étoit une des Villes les plus anciennes de la Grande-Grèce, qu'elle exiſtoit même long-temps avant l'époque de la guerre de Troye, & qu'ayant paſſé par ſucceſſion de temps en différentes mains, elle porta auſſi divers noms, & fut appellée ſucceſſivement *Syris*, *Leutarnia*, *Taras*, *Heraclium*, &c. Mais toutes ces recherches profondes ſe perdant elles-mêmes dans la nuit des temps, & les anciens Hiſtoriens que *Mazocchi* a conſulté à ce ſujet n'étant pas eux-mêmes trop d'accord, nous n'entreprendrons pas de les concilier, & nous prierons ceux de nos Lecteurs qui en auront la curioſité, d'avoir recours à l'Ouvrage même de ce ſavant Napolitain.

Il paroît que cette Ville de *Syris* fut rebâtie & repeuplée par les Tarentins & les Thuriens, & que ce fut à cette époque qu'elle prit le nom d'*Héraclée*. L'on peut croire auſſi que ce fut le temps de ſa plus grande ſplendeur, puiſque l'on voit dans Strabon que c'eſt dans ce temps qu'elle étoit regardée comme le lieu d'aſſemblée de toutes les Villes & Colonies Grecques en Italie, l'endroit où elles ſe réuniſſoient pour délibérer de toutes les affaires publiques.

C'eſt ſans doute à cette époque que cette ancienne Colonie fit frapper les Médailles qui nous en ſont conſervées, & ſur leſquelles on voit pour Inſcription ΗΡΑΚΛΕΙΩΝ. Elle fut depuis alliée de la République Romaine, & Cicéron la cite & la diſtingue parmi les Villes amies du Peuple Romain pour ſa droiture, ſon équité & ſa fidélité à tenir ſes engagemens. *Civitas æquiſſimo jure ac fœdere.* Mais depuis on ignore abſolument l'époque de la ruine d'*Héraclée*, ne la trouvant plus citée par aucun Hiſtorien, & il y a tout lieu de croire que ce fut dans le temps de la guerre ſociale qu'elle aura été abſolument détruite.

Quant à la poſition même de cette ancienne Ville, elle ne paroît point douteuſe, & les Hiſtoriens s'accordent à la placer ſur la rive droite du Fleuve *Syris*, dont elle porta le nom pendant un eſpace de temps, ainſi qu'on en voit pluſieurs exemples par d'autres anciennes Villes, en Italie, en Sicile, & en Grèce.

Strabon eſt l'Auteur qui nous en indique le plus ſûrement la ſituation, à quelque diſtance de la Mer & à la jonction des deux Fleuves *Aciris* & *Syris*; ce qui eſt conforme à l'opinion généralement reçue dans le Pays, c'eſt-à-dire entre *Anglone* & *Policoro* à deux milles de la Mer, & à l'entrée d'une Plaine ſpacieuſe (1).

---

(1) *Sequitur Herculis Civitas paulum ſupra Mare poſita, amneſque duo navigabiles,* Aciris *necnon* Siris, *& huic Urbs ejuſdem nominis adſidens : quæ* Siris, *poſtquam inde Urbs* Heraclea *à* Tarentinis *traducta fuit, navale Heracleotarum evaſit. Abeſt* Siris *ab* Heraclea, *ſtadiis XXIV à* Thuriis *circiter CCCXXX.* Strab. L. I.

VUES

UNIVERSITÄTS-
BIBLIOTHEK
HEIDELBERG
http://digi.ub.uni-heidelberg.de/diglit/saintnon1783/0154
© Universitätsbibliothek Heidelberg
gefördert durch die
Gesellschaft der Freunde
Universität Heidelberg e.V.

Gravé à l'eau forte par Mariner — Terminé au burin par de Ghendt

Vuë prise dans les Environs et près du Lieu ou l'on pense qu'étoit autrefois Située
L'antique Ville d'Heraclea, dans la G.de Grece
Sur les bords du Golfe de Tarente et près des petites Villes d'Anglone et Policoro dans la Basilicate.

N.o 42. G.de Grece — Dessinée par Chastelet — A.P.D.R.

UNIVERSITÄTS-
BIBLIOTHEK
HEIDELBERG
http://digi.ub.uni-heidelberg.de/diglit/saintnon1783/0155
© Universitätsbibliothek Heidelberg
gefördert durch die
Gesellschaft der Freunde
Universität Heidelberg e.V.

Vue des Appennins et d'une Vallée de la Basilicate, l'ancienne Lucanie, dans laquelle on apperçoit le cours de l'Acyris et du Syris. C'étoit sur les bords de ce dernier fleuve, et dans cette belle Vallée que étoit située l'antique Ville d'Heraclée Patrie de zeuxis, un des Peintres les plus célebres de l'Antiquité.

UNIVERSITÄTS-
BIBLIOTHEK
HEIDELBERG
http://digi.ub.uni-heidelberg.de/diglit/saintnon1783/0156
© Universitätsbibliothek Heidelberg
gefördert durch die
Gesellschaft der Freunde
Universität Heidelberg e.V.

VUES DU SITE ET DE L'EMPLACEMENT

QUE L'ON CROIT AVOIR ÉTÉ OCCUPÉ AUTREFOIS

PAR L'ANTIQUE HÉRACLÉE.

PLANCHES QUARANTE-DEUXIÈME ET QUARANTE-TROISIÈME.

NOUS n'eûmes point à regretter la peine que nous avions prise à faire toutes ces recherches sur les lieux mêmes, par la beauté du Pays qui s'offroit à nos regards; *Anglone* est effectivement placé sur une Butte élevée, & presque à l'angle que forment les deux Fleuves de l'*Acris* & du *Syris*; de sorte qu'on peut voir en même-temps le cours de ces deux Fleuves, ou plutôt de ces deux Torrents qui descendent de l'Apennin par deux Vallées dont l'ensemble présente un des plus beaux Sites, & des plus *grandioses* que l'on rencontre en Italie. L'Apennin, dans cette partie, a toutes les grandes formes des Alpes, orné de Côteaux remplis de détails riants & agréables: Bosquets, Ville, Château, tout est rassemblé dans ce Tableau, & s'apperçoit du même coup-d'œil.

Nos Dessinateurs étoient dans l'enthousiasme du pittoresque d'un Pays où tout se réunissoit dans leur imagination, pour leur persuader que c'étoit celui de l'ancienne *Héraclée*: le nom, le souvenir de *Zeuxis* les animant encore plus de l'amour de leur art, ils composèrent sur-le-champ deux Vues charmantes de ce beau Pays & dans deux genres différens.

L'un prit pour Sujet de son Tableau cette même Vallée que l'on dit avoir servi d'enceinte à l'antique *Héraclée*, & dans laquelle existe encore une Fontaine rustique que les Gens du Pays ont en vénération pour la bonté & l'excellence de son eau. Cette petite Vallée, plantée d'arbres touffus, & d'orangers en pleine terre, forme un Bocage qui rend au mieux l'idée que l'imagination se fait de l'heureuse Arcadie; en y ajoutant quelque sujet noble & simple dans le genre de l'Idylle, on en feroit un vrai Payſage Grec, & l'on peut dire que c'est le cas où cette fiction peut être permise.

L'autre Dessinateur prenant un vol plus élevé & plus historique, se transporta au temps où *Zeuxis* habitoit lui-même cette belle Contrée. Après avoir pris pour le fond de sa Composition tout l'Apennin & ce Bassin immense dans lequel coulent

UNIVERSITÄTS-BIBLIOTHEK HEIDELBERG
http://digi.ub.uni-heidelberg.de/diglit/saintnon1783/0157
© Universitätsbibliothek Heidelberg
gefördert durch die Gesellschaft der Freunde Universität Heidelberg e.V.

ces deux belles Rivières, ce qui forme le plus ſuperbe Payſage, du plus grand caractère, & en même-temps la Carte fidèle du Pays, il repréſente, comme on voit ſur le premier Plan de ſon Tableau, ce Peintre célèbre de l'antiquité, entouré de ſon Ecole, & donnant à ſes Elèves les leçons de ſon art.

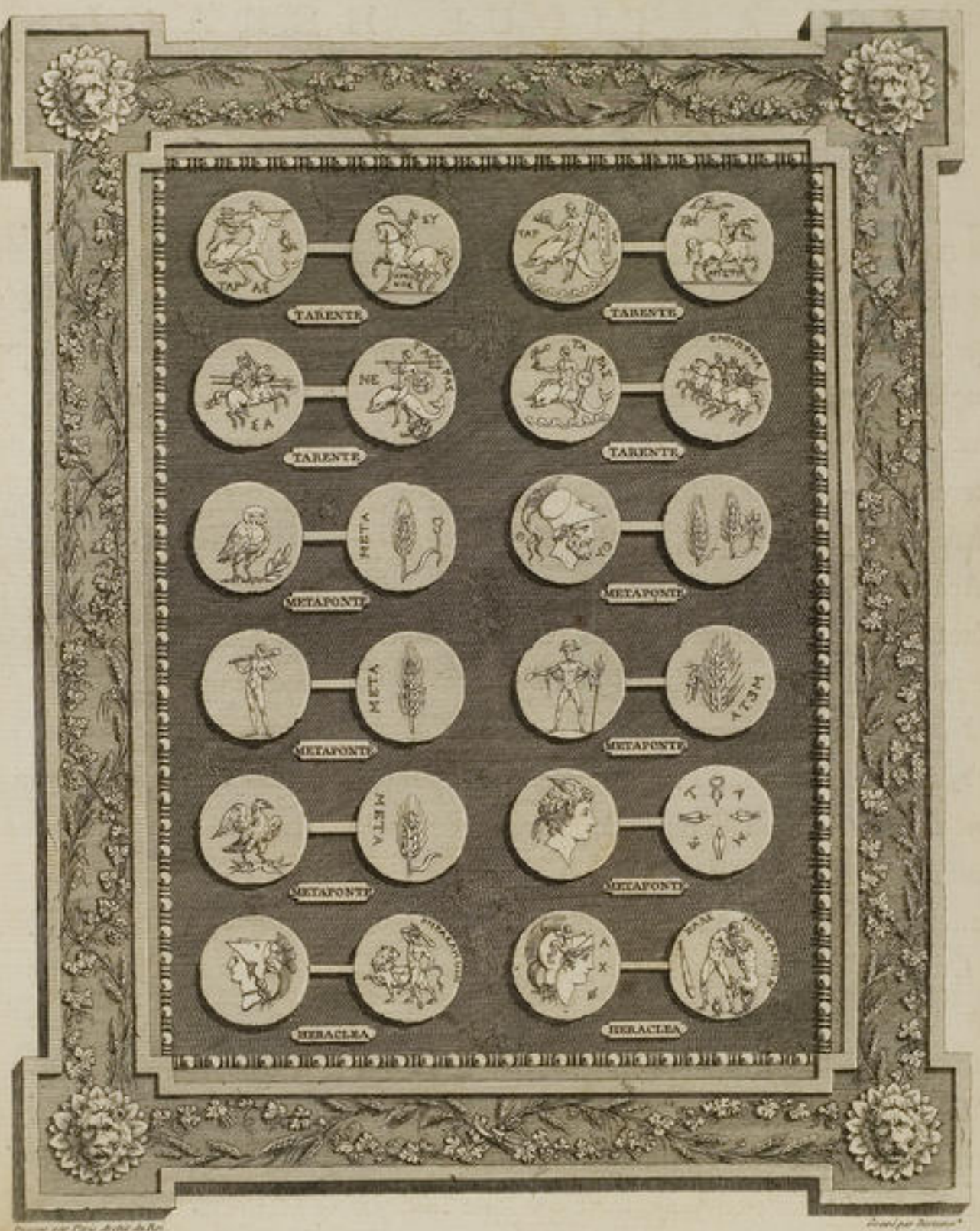

UNIVERSITÄTS-
BIBLIOTHEK
HEIDELBERG
http://digi.ub.uni-heidelberg.de/diglit/saintnon1783/0158
© Universitätsbibliothek Heidelberg
gefördert durch die
Gesellschaft der Freunde
Universität Heidelberg e.V.

VOYAGE PITTORESQUE
DE
LA GRANDE-GRÈCE.

CHAPITRE CINQUIÈME.
CALABRE CITÉRIEURE.

ROUTE DE POLICORO JUSQU'À CORIGLIANO,
PRÈS DU LIEU OÙ ÉTOIT SITUÉE L'ANTIQUE SYBARIS,

EN PASSANT

PAR ROCCA IMPERIALE, CASTEL ROSETTO
ET CASAL NUOVO.

Nous quittâmes avec regret ce beau Pays de l'antique *Héraclée*, Pays enchanteur par la richeſſe de ſes Sites, & après être deſcendus des hauteurs où nous étions, & d'où l'on domine ſur toute cette belle partie de l'Italie, nous entrâmes dans un bois, déja célèbre dans l'antiquité & révéré jadis comme une Forêt ſacrée; on peut dire qu'elle en conſerve encore tout le caractère: le ſilence, le ſombre myſtérieux qui règnent ſous d'immenſes chênes, auſſi vieux que le Monde, ſembloient nous rappeller, en les traverſant, le Sanctuaire impoſant des Druïdes.

Cette belle Forêt étoit habitée par une foule paiſible d'animaux & de gibier de toute eſpèce; des ſangliers, des daims, des cerfs, des chevreuils, ſans parler des martres & des écureuils dont nous vîmes auſſi une très-grande quantité ſe promener ſur nos têtes d'arbre en arbre.

Nous arrivâmes enfin juſqu'aux bords du *Syris*, un des plus grands Fleuves du Royaume de Naples, toujours en ſuivant la Forêt, & nous paſsâmes le Fleuve à gué avec des buffles qui nous attendoient ſur le rivage.

UNIVERSITÄTS-
BIBLIOTHEK
HEIDELBERG
http://digi.ub.uni-heidelberg.de/diglit/saintnon1783/0159
© Universitätsbibliothek Heidelberg
gefördert durch die
Gesellschaft der Freunde
Universität Heidelberg e.V.

C'eſt à l'embouchure de ce Fleuve qu'exiſtoit autrefois l'ancienne *Syris*, une des Villes les plus conſidérables de la République des Sybarites. Elle fut détruite dans les Guerres qu'ils eurent avec les Tarentins, & ce fut, à ce qu'on prétend, avec ſes Ruines que l'on éleva *Héraclée*, dont le Port a conſervé depuis le nom d'*Heracleopolis*.

Après avoir paſſé le Fleuve, on rencontre un lieu appellé aujourd'hui *gli Bagni*, nom qui lui eſt reſté des Eaux Minérales & des Bains qui y exiſtoient ſans doute autrefois, mais dont l'uſage, les eaux & la ſource ſont également perdues. Les Bains antiques ſont entièrement détruits, il n'en reſte plus que deux Fragmens de Murs ſans aucune forme. L'on ne peut cependant douter que tout ce Pays n'ait été autrefois très-habité, car on trouve encore journellement des Monnoies Romaines dans tous les environs. A quatre milles de là nous allâmes rejoindre notre bateau, qui étoit venu nous attendre à la Rade de la *Rocca Imperiale*.

VUE DE LA ROCCA IMPERIALE.

PLANCHE QUARANTE-QUATRIÈME.

L'ORIGINE de la *Rocca Imperiale* vient, à ce qu'on nous dit, d'un Château que Frédéric II fit conſtruire vers le milieu du treizième ſiècle, pour défendre le Pays contre les courſes des Barbareſques. Cet abri engagea à bâtir ſous ſa protection, & malgré l'incommodité du ſite, il s'y eſt formé une Ville qui peut contenir trois mille Habitans. Elle eſt bâtie de telle ſorte que la rue eſt toujours au niveau des toits des maiſons d'une autre rue, ce qui forme une Ville auſſi extraordinaire en-dehors qu'incommode en-dedans. Notre arrivée fit évènement dans cette petite Ville, & tout le monde ſe mit ſous les armes pour nous recevoir & aſſiſter à notre entrée. Un des Habitans auquel nous étions recommandés, nous conduiſit au Château qui étoit la ſeule curioſité du Pays, mais qui ne nous arrêta pas long-temps.

A quatre milles de la *Rocca*, nous paſsâmes le Fleuve ou Rivière du *Calandro*; cette Rivière ſépare l'ancienne *Lucanie*, aujourd'hui la *Baſilicate*, d'avec la *Calabre citérieure*. Le premier endroit que nous trouvâmes fut *Porto Venere*. Il ne faut pas trop ſe laiſſer ſéduire par ce beau nom, car le lieu qui le porte n'eſt autre choſe qu'une petite Anſe où quelques Rochers réunis forment un abri pour deux ou trois bateaux de Pêcheurs, & une petite Fontaine pour les déſaltérer.

UNIVERSITÄTS-
BIBLIOTHEK
HEIDELBERG
http://digi.ub.uni-heidelberg.de/diglit/saintnon1783/0160
© Universitätsbibliothek Heidelberg
gefördert durch die
Gesellschaft der Freunde
Universität Heidelberg e.V.

Vuë de la Rocca Imperiale

petite ville bâtie sur un Rocher aux confins de la Basilicate et de la Calabre citérieure

A P D R.

Vuë de Castel-Ropetto

situé dans la Calabre citérieure

Dessiné par Do Prés Archte Pensionn. du Roi à Rome

A P D R.

UNIVERSITÄTS-
BIBLIOTHEK
HEIDELBERG
http://digi.ub.uni-heidelberg.de/diglit/saintnon1783/0161
© Universitätsbibliothek Heidelberg
gefördert durch die
Gesellschaft der Freunde
Universität Heidelberg e.V.

VUE DE CASTEL-ROZETTO.

PLANCHE QUARANTE-CINQUIÈME.

De *Porto Venere*, nous vînmes rafraîchir à *Caſtel-Rozetto*, qui n'eſt aujourd'hui qu'un vieux Château, où il n'y a pour toute garde qu'un ſeul Homme chargé de recevoir un péage. Ce Château à demi-ruiné & conſtruit ſur un Rocher dont la forme nous parut aſſez pittoreſque, fournit à un de nos Deſſinateurs le ſujet d'une Vue très-intéreſſante. De vieilles hiſtoires de Barbareſques que les Gens de l'Auberge vinrent nous conter, lui ayant échauffé la tête, il imagina de repréſenter la Vue de *Caſtel-Rozetto* dans le moment où des Corſaires Turcs viennent attaquer la Garniſon.

Nous marchâmes toujours en ſuivant la Mer juſqu'à *Trébiſaſſe*, petite Ville ſituée ſur une Elévation, & dominée encore par de plus hautes Montagnes. Nous quittâmes la Mer pour gagner dans les Terres la Ville de *Caſal Nuovo*, où nous allions coucher, à vingt-quatre milles de la *Rocca*. Ce chemin délicieux dans le moment où nous le faiſions, c'eſt-à-dire dans la plus belle ſaiſon de l'année, doit être impraticable en hiver & au commencement du printemps par la quantité de Torrens qui deſcendent de l'Apennin, & inondent ſans doute tout ce Pays juſqu'à la Mer.

Caſal Nuovo eſt une Ville ſale, dépeuplée & qui ſemble dévaſtée par des tremblemens de terre. La pauvreté s'y peint ſur tous les Habitans de la manière la plus frappante. On eſt étonné de découvrir de ce ſéjour de la misère, le plus beau Pays que la nature puiſſe offrir. On peut dire que c'eſt l'aſpect de la Terre promiſe vue du Déſert, une image de l'Age d'Or & du Paradis Terreſtre; des forêts comme des vergers, & des vergers comme des forêts. Tout ce que nous raſſemblons à grands frais pour parer nos jardins, croît naturellement dans les environs de ce lieu miſérable, & y eſt d'une beauté ſurprenante.

C'eſt dans la Plaine que l'on découvre depuis *Caſal Nuovo*, qu'étoit ſituée la fameuſe *Sybaris*. Toute cette Vallée en dépendoit. Nous y cherchions vainement quelques veſtiges antiques; nous conſultâmes les Antiquaires du Pays, pour ſavoir s'il n'y auroit pas quelques Médailles trouvées dans ce Canton avec leſquelles on pût au moins en atteſter l'ancienne exiſtence; un d'eux nous aſſura que ouï, & promit de nous tranquilliſer ſur nos recherches en nous communiquant ce qu'il poſſédoit; & myſtérieuſement ſur le ſoir, il nous apporta une pièce de cuivre, où

UNIVERSITÄTS-
BIBLIOTHEK
HEIDELBERG
http://digi.ub.uni-heidelberg.de/diglit/saintnon1783/0162
© Universitätsbibliothek Heidelberg
gefördert durch die
Gesellschaft der Freunde
Universität Heidelberg e.V.

on liſoit en beaux caractères *Baiocco*, petite Monnoie du Pape, & auſſi commune en Italie que le ſont parmi nous les *Liards* de France. Nous fûmes moins étonnés du cas infini que ce Curieux faiſoit d'une autre pièce qu'il nous fit voir comme une grande rareté & qui ſe trouva être un Jeton du temps de Louis XIV.

VUE D'UN PONT RUSTIQUE
SUR LE FLEUVE SYBARIS.
PLANCHE QUARANTE-SIXIÈME.

Nous partîmes de *Caſal Nuovo* avec le projet & le deſir le plus vif de découvrir, s'il étoit poſſible, quelques reſtes de la malheureuſe *Sybaris*; mais nous eûmes beau parcourir toute cette Campagne, par un ſoleil déja très-chaud dans ce Pays, nos recherches furent vaines. Nous fûmes trop heureux de rencontrer dans ces Déſerts une Ferme ou *Buffleric* appartenante à un Marquis de la *Serra* où nous fûmes nous repoſer. Ne pouvant appercevoir le moindre veſtige de cette Ville célèbre, nous interrogions nos Guides, les Gens du Pays, le Pays même, tout fut muet.

Ayant enſuite remonté juſqu'au lieu appellé *Terra Nuova*, nous nous trouvâmes près d'une petite Rivière qui conſerve véritablement encore le nom de *Sybaris*. Un Pont paſtoral & ruſtique ſur lequel nous paſsâmes cette Rivière, nous parut former un contraſte ſi frappant avec l'idée qu'on peut ſe faire de ce Pays ſi vanté pour ſon luxe & ſa magnificence, que nous voulûmes en rapporter au moins un ſouvenir avec nous. Enfin après avoir ſatisfait à un petit péage établi ſur ce Pont, nous traverſâmes tout l'eſpace qui ſe trouve entre les deux Fleuves, ce qui nous conduiſit juſques ſur les bords du *Crati*, à peu de diſtance & vis-à-vis de *Corigliano*.

Nous avons vu, en parlant des révolutions & de la chûte de ces anciennes Colonies (1), comment le fameux *Milon*, à la tête de cent mille Crotoniates, avoit défait en un ſeul jour le Peuple entier & tous les Habitans de *Sybaris* au nombre de plus de trois cents mille hommes; quoiqu'il ſoit aſſez difficile de croire que deux Républiques, à ſeize lieues l'une de l'autre, aient pu dans un Territoire très-peu étendu, avoir une population auſſi nombreuſe.

(1) Voyez à la tête de ce Volume, page xxij, Diſcours Préliminaire ou Recherches ſur l'Hiſtoire de la Grande-Grèce.

Mais

UNIVERSITÄTS-
BIBLIOTHEK
HEIDELBERG
http://digi.ub.uni-heidelberg.de/diglit/saintnon1783/0163
© Universitätsbibliothek Heidelberg
gefördert durch die
Gesellschaft der Freunde
Universität Heidelberg e.V.

Passage du Crati, principal fleuve de la Calabre citérieure.

Dessiné par Desprez. *Gravé par Berthault.*

N° 47 de l'Atlas.

A. P. D. R.

Pont-Rustique construit sur la petite Riviere De Sybaris.

Dessiné par Desprez. *Gravé par Ve Berthault.*

N° 46 de l'Atlas.

A. P. D. R.

UNIVERSITÄTS-
BIBLIOTHEK
HEIDELBERG
http://digi.ub.uni-heidelberg.de/diglit/saintnon1783/0164
© Universitätsbibliothek Heidelberg
gefördert durch die
Gesellschaft der Freunde
Universität Heidelberg e.V.

Mais ſans prendre au pied de la lettre ce récit ſans doute exagéré par *Strabon*, *Diodore* & par tous les anciens Hiſtoriens, il doit en réſulter cependant que ces fameuſes Colonies Grecques étoient ſans doute très-puiſſantes, & que cette *Sybaris* dont il ne reſte plus aujourd'hui aucun veſtige, devoit être une Ville très-riche & très-peuplée.

Nous avons vu encore comment après le déſaſtre & la deſtruction entière de cette malheureuſe Ville, enſévelie à jamais dans les flots du *Crati* & du *Sybaris* réunis, le peu qui reſta de ſes infortunés Habitans envoya à Lacédémone & à Athènes demander des ſecours & d'autres Colons pour former une nouvelle Ville à laquelle ils donnèrent le nom de *Thurium*, mais que ces différens Habitans ne pouvant s'accorder enſemble, il s'éleva des querelles entre l'ancienne & la nouvelle Colonie, les plus forts chaſsèrent les plus foibles, & les obligèrent d'aller chercher un aſyle à *Poſſidonia* ou *Pæſtum*, qu'ils s'y établirent de nouveau, & y bâtirent les Murailles & les Temples que l'on y voit encore.

PASSAGE DU FLEUVE CRATI.

PLANCHE QUARANTE-SEPTIÈME.

Après avoir deſſiné la Vue de ce *Crati* ſi fatal aux Sybarites, nous paſsâmes ce Fleuve ſur une charrette à bœufs, & nos mulets nous ſuivirent à gué.

En approchant de *Corigliano*, qui eſt à ſix milles de là, nous ne tardâmes pas à reconnoître dans la beauté & la prodigieuſe abondance de ce Pays toutes les délices qui avoient autrefois corrompu *Sybaris*, & effectivement le chemin & le Territoire que l'on traverſe pour y arriver offre tout ce que l'imagination peut concevoir de plus riche, de plus riant & de plus fertile.

Corigliano n'eſt cependant qu'un grand Village commandé par un vieux Château placé ſur le haut du Rocher, mais ſa ſituation, ſon ſol, & l'air embaumé qu'on y reſpire, ainſi que ſes productions, le mettent au-deſſus de toutes les deſcriptions qu'on en peut faire. Chaque pas offre un nouveau point de Vue toujours plus pittoreſque, & en même-temps plus agréable, où le gracieux eſt mêlé au grand, & où les détails le diſputent à l'enſemble. On feroit un Volume très-varié des Vues ſeules de *Corigliano*.

UNIVERSITÄTS-BIBLIOTHEK HEIDELBERG
http://digi.ub.uni-heidelberg.de/diglit/saintnon1783/0165
© Universitätsbibliothek Heidelberg
gefördert durch die Gesellschaft der Freunde Universität Heidelberg e.V.

VUE GÉNÉRALE
DU BOURG DE CORIGLIANO.

PLANCHE QUARANTE-HUITIÈME.

La première Vue que nous prîmes de cette Ville, fut en y arrivant, & ſur les bords d'un Torrent qui paſſe au pied même de la Montagne, ſur laquelle elle eſt ſituée, & comme conſtruite en Amphithéâtre. Jamais ce beau déſordre de la nature que l'on cherche tant à imiter dans nos Jardins, dits à l'*Angloiſe*, ne s'eſt montré avec plus de charmes que dans ce lieu délicieux. Par-tout des Vergers agreſtes arroſés par des ruiſſeaux errants à leur gré, y font croître les orangers à la hauteur des chênes. C'eſt à travers de ce feuillis épais de citronniers, de grenadiers & de figuiers, que l'on apperçoit à la dérobée tous les Points de Vue de la Ville, qui ſe compoſent, ſoit avec le vaſte fond de la Mer, ſoit avec les formes larges & impoſantes de l'Apennin glacé. Ce Jardin des Heſpérides eſt auſſi agréable qu'utile & auſſi abondant que pittoreſque ; on y récolte tous les grains que la terre peut produire, un vin exquis, & le meilleur qu'il y ait en Italie ; les pâturages y ſont gras & fertiles, la pêche abondante, & tous les fruits plus délicieux & plus parfaits qu'en aucun lieu du Monde.

VUES DE CORIGLIANO,
PRISES SOUS DIVERS ASPECTS.

PLANCHES QUARANTE-NEUVIÈME ET CINQUANTIÈME.

Il étoit impoſſible qu'un Pays de délices comme celui de *Corigliano*, & auſſi riche ſur-tout en Sites & en Points de Vues, plus piquans les uns que les autres, n'eût pas un charme particulier pour nous ; auſſi malgré le deſir que nous avions de ne pas perdre un jour pour gagner la Sicile avant les grandes chaleurs, nous formâmes tous en même-temps le projet d'y ſéjourner quelques jours, & l'affabilité de l'Agent du Prince de *San-Mauro*, auquel nous étions adreſſés, acheva de nous y déterminer.

UNIVERSITÄTS-
BIBLIOTHEK
HEIDELBERG
http://digi.ub.uni-heidelberg.de/diglit/saintnon1783/0166
© Universitätsbibliothek Heidelberg
gefördert durch die
Gesellschaft der Freunde
Universität Heidelberg e.V.

Vue Générale de la petite Ville de Corigliano
Située dans la Calabre citérieure près du Lieu où étoit autrefois
la Ville de Sybaris.

UNIVERSITÄTS-
BIBLIOTHEK
HEIDELBERG
http://digi.ub.uni-heidelberg.de/diglit/saintnon1783/0167
© Universitätsbibliothek Heidelberg
gefördert durch die
Gesellschaft der Freunde
Universität Heidelberg e.V.

Dessiné par Chastelet — Gravé par Perlletti

Vue de Corigliano *prise du milieu de la Montagne*

N° 49 de Grece — *A.P.D.R.*

Gravé à l'eau forte par Alix — Dessiné par Pernelle

Vue prise sur les hauteurs de Corigliano
au sortir de la Ville, du côté de la plaine de Sybaris.

N° 50 de Grece — *Dessiné par Chastelet* — *A.P.D.R.*

UNIVERSITÄTS-
BIBLIOTHEK
HEIDELBERG
http://digi.ub.uni-heidelberg.de/diglit/saintnon1783/0168
© Universitätsbibliothek Heidelberg
gefördert durch die
Gesellschaft der Freunde
Universität Heidelberg e.V.

Nous étions ſur-tout étonnés de voir que cette Calabre dont on nous avoit fait tant de peur, étoit le lieu où pendant tout notre Voyage nous avions vu exercer l'hoſpitalité avec le plus de franchiſe & de cordialité. L'on peut dire, & ſans exagération, de ſes heureux & paiſibles Habitans, que dès qu'on entre dans leurs maiſons elles deviennent les vôtres; ils n'ont plus rien à eux, & ſans faſte ils vont au-devant de tout ce qui peut vous plaire & de tout ce que vous pouvez déſirer.

Notre chagrin ſeulement étoit de n'avoir pu trouver le lieu même où l'on imagine qu'avoit pu être cette *Sybaris* tant vantée, & qui étoit reſtée perdue pour nous dans la Plaine, ainſi que *Thurium*. Notre Hôte, à qui nous fimes part de tous nos regrets, fut le premier à nous offrir de nous y conduire lui-même, & nous primes jour au lendemain pour y faire de nouvelles recherches.

Nous employâmes le temps qui nous reſtoit juſque-là pour parcourir & deſſiner *Corigliano* ſous tous les ſens & tous les aſpects poſſibles. Après avoir pris d'abord l'enſemble de cette petite Ville, comme nous venons de la voir dans le N°. précédent, nous voulûmes en avoir une Vue telle qu'elle ſe préſente vers le milieu du chemin même qui y conduit, & à la moitié de la Montagne; laiſſant ſur la gauche un petit Couvent de Capucins, nous avions à droite l'aſpect d'une partie de la Ville, & de quelques Conſtructions ruſtiques, ſemées çà & là ſur des Rochers qu'elles terminent de la manière la plus pittoreſque.

C'eſt en ſortant de ce chemin creux, ou eſpèce de Ravin & de Fondrière ſauvage qui entoure *Corigliano* du côté de l'Entrée, que l'on peut être vraiment étonné du coup-d'œil raviſſant qui ſe préſente à la vue. L'oppoſition que produit la beauté de ce Pays enchanteur, au débouché de cette Gorge & de cette ſuite de Montagnes qui ſe perdent dans l'eſpace, eſt ſans contredit un des plus beaux tableaux dont on puiſſe jouir dans aucun Pays du Monde.

Nous en fûmes tous ſi frappés que notre Payſagiſte *Chatelet* fut auſſi-tôt chargé de deſſiner le Site même d'où l'on jouit de cette Vue admirable, N°. 50, & dont les premiers Plans diſpoſés par la nature en gradins, & comme pour ſervir d'encadrement au Tableau, ne peuvent être mieux comparés qu'au Verger ou au Jardin d'Eden. On ne peut ſe faire une idée de la multitude & de l'excellence des fruits de toute eſpèce qui croiſſent naturellement dans tout ce Pays, & ſans le moindre ſoin de la part de ſes Habitans.

Le reſte du jour fut employé à nous promener parmi les orangers & les citronniers, nous mangeâmes de vingt ſortes de fruits, des oranges délicieuſes, des citrons doux comme une légère limonade, & ſur-tout des limons d'une eſpèce & d'une groſſeur comme on n'en voit nulle part; preſque tous avoient huit pouces de diamètre, encore nous aſſura-t-on que les plus gros en avoient quelquefois juſqu'à quinze.

UNIVERSITÄTS-
BIBLIOTHEK
HEIDELBERG
http://digi.ub.uni-heidelberg.de/diglit/saintnon1783/0169
© Universitätsbibliothek Heidelberg
gefördert durch die
Gesellschaft der Freunde
Universität Heidelberg e.V.

VUES DE L'AQUEDUC DE CORIGLIANO,

ET

D'UNE FABRIQUE DE RÉGLISSE.

PLANCHES CINQUANTE-UNIÈME ET CINQUANTE-DEUXIÈME.

UNE des Vues les plus piquantes que nous ayons trouvées dans ce ſingulier Pays, a été l'Entrée même de la Ville, où l'on n'arrive qu'après avoir paſſé ſous un Aqueduc fort élevé, tel qu'on le voit repréſenté ſur cette Planche, N°. 51, & ſans lequel il n'y auroit pas une goutte d'eau à *Corigliano*.

Ce fut en entrant dans la Ville, & après en avoir parcouru tous les dehors, que nous fûmes curieux d'y voir un des Atteliers où l'on fabrique la Régliſſe, ainſi que la Manne, qui eſt une production appartenante à cette Province (1). On arrache la racine de cette plante en automne, on la met en fagots comme nos ſarments de vigne en hiver, après l'avoir d'abord fait tremper quelque temps dans l'eau pour lui rendre ſa verdure : on la met dans une auge ronde, dans laquelle une meule lourde & dentelée l'écraſe juſqu'à la rendre comme de l'étoupe; alors elle eſt jettée dans une chaudière d'eau bouillante, d'où elle ne ſort que pour être preſſurée, comme de l'huile, entre des *matis* ou madriers. On en jette la liqueur dans une chaudière, & on la fait bouillir enſuite juſqu'à ce qu'elle ait acquis aſſez de conſiſtance pour être miſe en tablettes, ou en bâtons, ainſi que nous la connoiſſons en France.

Le lendemain, à la pointe du jour, nous partîmes avec notre Hôte & retournâmes chercher *Sybaris*. Il nous conduiſit d'abord à *San-Mauro*, Fief ſuperbe appartenant au Duc de *Corigliano*, qui a pour deux cents cinquante mille livres de Fermes attenantes, & toutes ſituées dans le lieu même & le Territoire où l'on préſume qu'étoit cette ancienne Ville. Nous trouvâmes tout près de *San-Mauro* deux Villages habités par des Albanois, car c'eſt le ſort de cette partie de l'Italie d'être habitée par des Grecs ; mais ceux-ci n'y jouent pas le rôle des Anciens, car l'on peut dire qu'ils végètent dans la misère & la pareſſe. Ils s'y retirèrent, dit-on, lors des conquêtes de *Scanderberg*, en 1460, & y portèrent leurs Rythmes avec

(1) On en tire auſſi une grande quantité de l'Abruzze d'où elle ſe tranſporte à *Corigliano* pour y être fabriquée avec celle de la Calabre.

eux.

UNIVERSITÄTS-
BIBLIOTHEK
HEIDELBERG
http://digi.ub.uni-heidelberg.de/diglit/saintnon1783/0170
© Universitätsbibliothek Heidelberg
gefördert durch die
Gesellschaft der Freunde
Universität Heidelberg e.V.

Dessiné par Chatelet — Gravé par Le Grand

Vue de l'Acquedac de Corigliano *en Calabre.*

Pl. 31 Gde Grece — *A P D R*

Dessiné par Chatelet — Gravé par Ruotte

Vue d'une Fabrique de Reglisse
à Corigliano

Pl. 32 Gde Grece — *A P D R*

UNIVERSITÄTS-
BIBLIOTHEK
HEIDELBERG
http://digi.ub.uni-heidelberg.de/diglit/saintnon1783/0171
© Universitätsbibliothek Heidelberg
gefördert durch die
Gesellschaft der Freunde
Universität Heidelberg e.V.

Gravée à l'eau forte par Allix

Terminée par Desquenelles

Vuë du Cours du Crati
et de la Vallée délicieuse où étoit située l'Antique Ville de Sybaris.

N.° 53. G.de Grece

Dessinée par Chatelet.

A.P.D.R.

UNIVERSITÄTS-
BIBLIOTHEK
HEIDELBERG

http://digi.ub.uni-heidelberg.de/diglit/saintnon1783/0172
© Universitätsbibliothek Heidelberg

gefördert durch die
Gesellschaft der Freunde
Universität Heidelberg e.V.

eux. Les Prêtres de ces Albanois reconnoiſſent le Pape, qui par repréſailles leur permet de ſe marier une ſeule fois. Tous ces Albanois ſont dans l'uſage d'acheter leurs Femmes au lieu d'en recevoir une dot, auſſi les font-ils travailler en conſéquence pendant qu'ils reſtent tranquilles & dans l'oiſiveté. Nous vîmes dans les champs pluſieurs de ces malheureuſes conduites comme des troupeaux, & commandées par un ſeul Homme ainſi que des Eſclaves.

VUE DE LA PLAINE
OÙ ÉTOIT SITUÉE L'ANTIQUE SYBARIS.

PLANCHE CINQUANTE-TROISIÈME.

Après avoir parcouru, non ſans beaucoup de fatigue, une Plaine immenſe où rien ne pouvoit fixer l'attention & les regards, qu'une végétation prodigieuſement abondante, & quelques huttes de Payſans ſemées de diſtance en diſtance, nous entrâmes dans une de ces Fermes appellées dans le Pays *Miniſtériale*; celle-ci étoit diſtante de huit milles de *Corigliano*, à trois milles de la Mer, & à huit de *Caſal Nuovo*. C'eſt, à ce qu'on prétend, l'endroit où étoit ſituée l'ancienne *Sybaris*, & qui ſe trouve être le milieu juſte de la Plaine & du Golfe.

Que l'on imagine une Vallée délicieuſe remplie & ſemée de Boſquets touffus d'orangers & de citronniers, dont l'air eſt embaumé de toutes parts; une terre prodigue de fruits & couverte de fleurs qui y croiſſent naturellement dans le climat le plus doux & le plus tempéré de toute l'Italie, voilà quel étoit le Pays de cette fameuſe *Sybaris* dont il ne nous reſte plus aujourd'hui que le nom. Ce vaſte & immenſe Baſſin eſt entouré & comme circonſcrit par de ſuperbes Montagnes élevées en Amphithéâtre, dont les unes cultivées juſqu'à leurs cimes annoncent l'abondance, & les autres, plus dans l'éloignement, couvertes de neige toute l'année, offrent les formes & les Sites les plus impoſans. La Mer s'avançant enſuite un peu dans les terres du côté du Nord, ſemble venir exprès pour embellir encore ce lieu de délices, y apporter de la fraîcheur, & achever la décoration de ce Pays ſublime. Enfin on y placeroit *Sybaris* quand même elle n'y auroit pas été, & on l'y reconnoîtroit à l'idée que l'Hiſtoire nous en a laiſſé.

Nous ne pouvions nous déterminer à quitter un lieu qui auroit fourni mille tableaux différens à l'imagination de nos Deſſinateurs; auſſi notre Hôte pour nous

UNIVERSITÄTS-BIBLIOTHEK HEIDELBERG
http://digi.ub.uni-heidelberg.de/diglit/saintnon1783/0173
© Universitätsbibliothek Heidelberg
gefördert durch die Gesellschaft der Freunde Universität Heidelberg e.V.

en laiſſer jouir plus long-temps & avec encore plus de ſenſualité, imagina d'envoyer chercher nos proviſions, & y fit joindre de grandes corbeilles remplies de tous les fruits du Pays, afin de nous procurer le plaiſir de dîner au moins une fois dans notre vie à *Sybaris.*

Après le dîner, nous nous rapprochâmes du Fleuve qui nous parut trop fort pour pouvoir le paſſer à gué ; mais ce que nous trouvâmes dans cet endroit de très-curieux à obſerver, c'eſt que malgré ſon élévation, il étoit aiſé de voir dans l'eſcarpement de ſes rives la tranche de l'ancien ſol de la Ville qui ſe diſtingue parfaitement à la qualité de la terre, aux enduits & aux reſtes de Conſtructions anciennes de *matoni.*

Ce niveau antique eſt ſurmonté de dix à douze pieds de ſable que le *Crati* & le *Sybaris* réunis y ont entaſſés ; cette obſervation rend très-probable ce qui a été rapporté plus haut de la deſtruction de cette Ville, & fait ceſſer l'étonnement où l'on peut être de ne trouver aucuns veſtiges apparens ſur la ſurface actuelle du ſol : car ce Fleuve, ſujet à ſe déborder & à changer de lit, a couvert alternativement toutes les parties de la Ville, & élevé conſidérablement le Terrein dans quelques endroits, ce qui ayant gêné depuis des ſiècles l'écoulement des eaux, en a formé un ſol fangeux & abandonné, qui produit le mauvais air auquel ce Pays eſt devenu ſujet, & ſur-tout à la fin de l'Eté.

L'antique Ville de *Thurium* qui a ſurvécu à *Sybaris*, eſt également enfoncée & perdue dans les ſables, chaque Habitant du Pays la place à ſa fantaiſie & d'après ſon ſyſtême. On ne trouve pas un Tombeau dans la Campagne qu'on n'en faſſe les Ruines de *Thurium.* Son égal enfouiſſement peut faire croire que ſes Ruines ont éprouvé le même ſort que celui de *Sybaris* ; & ce qui fonde le plus cette conjecture, c'eſt qu'on a trouvé ſouvent dans ce lieu diverſes Médailles de l'ancienne *Thurium.*

C'eſt ſur-tout ſur les rives du Fleuve formidable qui a couvert de ſes flots ces Villes infortunées, que l'on en apperçoit encore quelques veſtiges ; ſouvent en changeant de lit il laiſſe appercevoir des parties de Conſtructions en Moſaïque, des Monnoies, des Vaſes & des Marbres, qui indubitablement devoient en provenir ; & lorſque nous y arrivâmes, on venoit tout récemment de tirer du ſable deux Amphores ou Vaſes propres à renfermer du vin ; ces Vaſes étoient parfaitement entiers, & avoient trois pieds de haut ; on y trouve des Briques ſur leſquelles l'on voit qu'il y a eu quelque nom gravé, comme ſur celles trouvées à *Pompeïi*, mais trop effacé pour pouvoir être lu. Il y avoit auſſi de ces Briques façonnées en Fleurons dont les Anciens ſe ſervoient pour terminer

UNIVERSITÄTS-
BIBLIOTHEK
HEIDELBERG
http://digi.ub.uni-heidelberg.de/diglit/saintnon1783/0174
© Universitätsbibliothek Heidelberg
gefördert durch die
Gesellschaft der Freunde
Universität Heidelberg e.V.

le toit de leurs maiſons, & parfaitement ſemblables à celles dont nous avons parlé dans la deſcription de *Pompeïi*, qui couronnoient l'Entablement de la Colonnade du Quartier des Soldats. Nous y trouvâmes nous-mêmes des Fragmens de Lacrymatoires ou de quelques Vaſes en ce genre.

La preuve évidente de l'inſtabilité du cours du *Crati* & de ſes dévaſtations dans tout ce Pays, c'eſt que ce Fleuve que tous les Géographes anciens, (& même *Zannoni*) font arriver à la Mer, ſéparé du *Sybaris*, ne forme cependant avec lui qu'une ſeule & même Rivière pendant un long eſpace. Ces deux Fleuves réunis ſe joignent depuis un demi-ſiècle à quatorze milles de la Mer, y deſcendent par le même lit qui a dans cet endroit près d'un quart de lieue de largeur, & y entrent par la même embouchure.

Toute cette partie du Territoire & des environs de *Sybaris* plus expoſée aux inondations fréquentes de ces deux Fleuves, ne produit plus que des chardons hauts comme un taillis, à travers leſquels paiſſent les vaches du Duc de *Corigliano*. Peut-être ſeroit-il facile d'aſſurer la nature du terrein en le deſſéchant par des Canaux, ou en creuſant un lit au Fleuve, mais à préſent & dans l'état d'abandon où eſt tout ce Pays, il eſt également difficile d'y fouiller & d'y bâtir à cauſe de la fange & de l'eau qui y arrivent dès que l'on eſt à quelques pieds de profondeur.

Notre Guide penſa même en faire la triſte expérience : en voulant paſſer un foſſé, il enfonça dans la vaſe avec ſon cheval, & ce ne fut pas ſans danger pour nous-mêmes que nous parvînmes à les en tirer l'un & l'autre. Un Payſan des environs nous dit qu'il n'en étoit pas ainſi dans toutes les ſaiſons de l'année, qu'il avoit même, à peu de diſtance de là, creuſé un puits qu'il nous fit voir, dans lequel, à vingt pieds de profondeur, il avoit trouvé une Fontaine avec des Robinets en bronze, & des Vaſes de même métal. Il nous parut à la deſcription qu'il en fit que ce devoient être quelques Fragmens de Patères ou d'autres Vaſes employés aux Sacrifices.

Ces échantillons ſuffiſent au reſte pour annoncer de quel intérêt & de quel avantage pourroient être des fouilles faites dans tout ce Territoire, & dans un lieu où ont ſûrement exiſté des Villes dont le goût a été ſi recherché & où l'on retrouveroit vraiſemblablement les formes Grecques dans toute leur pureté, *Sybaris* n'ayant jamais été connue ni habitée par les Romains. Quoi qu'il en ſoit, le Duc de Corigliano, qui n'eſt pas ſans doute auſſi curieux d'Antiquités que de riches revenus, fait mettre à profit le déſaſtre de ſon état actuel. Il y élève des chevaux dans la partie la plus ſaine, des Payſans ſous des huttes de paille y font des fromages de lait de vache, & la partie inhabitable qui eſt celle de la

UNIVERSITÄTS-
BIBLIOTHEK
HEIDELBERG
http://digi.ub.uni-heidelberg.de/diglit/saintnon1783/0175
© Universitätsbibliothek Heidelberg
gefördert durch die
Gesellschaft der Freunde
Universität Heidelberg e.V.

Mer, eſt couverte de vaches ſauvages que l'on ne trait jamais, & que l'on n'approche qu'au moment où on les tue pour les vendre. Cette chaſſe, qui ſe fait à cheval & au forcé comme celle du cerf, eſt auſſi amuſante, & ſans doute beaucoup plus utile.



Dessiné par Pierre Antoine du Bos. Gravé par Berthault.

VOYAGE

UNIVERSITÄTS-BIBLIOTHEK HEIDELBERG
http://digi.ub.uni-heidelberg.de/diglit/saintnon1783/0176
© Universitätsbibliothek Heidelberg
gefördert durch die Gesellschaft der Freunde Universität Heidelberg e.V.

CARTE

GÉOGRAPHIQUE ET NUMISMATIQUE

de la 3.eme et 4.eme partie du Royaume

DE NAPLES:

CONTENANT LA BASILICATE

ou *L'ANCIENNE LUCANIE,*

Avec

LA CALABRE CITÉRIEURE

ET ULTÉRIEURE,

ou LE BRUTIUM DES ANCIENS.

Noms des Villes et Colonies Grecques *qui existoient autrefois dans cette Partie de l'ITALIE, et dont on conserve encore des Médailles.*

PÆSTVM
ΠΟΣΣΙΔΩΝΙΑ
RR. *en Or*
R. *en Arg.*
C. *en Br.*

TARENTVM
ΤΑΡΑΣ
RR. *en Or*
C. *en Arg.*
R. *en Br.*

VELIA
ΥΕΛΗΤΩΝ
RR. *en Or*
C. *en Arg.*
C. *en Br.*

METAPONTVM
ΜΕ. ΜΕΤΑΠ.
RR. *en Or*
C. *en Arg.*
C. *en Br.*

ACHERONTIA
ΑΧΕΡΩΝΤΑΝ
O. *en Or*
O. *en Arg.*
RR *en Br.*

PANDOSIA
ΠΑΝΔΟΣΙΕΩΝ
O. *en Or*
RR. *en Arg.*
O. *en Br.*

HERACLEA
ΗΡΑΚΛΗΙΩΝ
RR. *en Or*
C. *en Arg.*
C. *en Br.*

SYRIS
ΣΕΙΡΙΣ
O. *en Or*
O. *en Arg.*
RR. *en Br.*

SIBARIS
ΤΣ. ΣΥΒΑ.
O. *en Or*
R. *en Arg.*
RR. *en Br.*

THVRIVM
ΘΟΤΡΙΩΝ
RR. *en Or*
C. *en Arg.*
R. *en Br.*

COPIA
ΚΟΠΙΑ
O. *en Or*
O. *en Arg.*
RR. *en Br.*

BRETTII
ΒΡΕΤΤΙΩΝ.ΒΡ
RR. *en Or*
RR. *en Arg.*
C. *en Br.*

PETELIA
ΠΕΤΗΛΙΝΩΝ
O. *en Or*
O. *en Arg.*
R. *en Br.*

CROTONA
ΚΡΟΤΩΝΙΑΤΑΝ
RR. *en Or*
C. *en Arg.*
C. *en Br.*

TEMESA
ΤΕΜΕΣΕΩΝ
RR. *en Or*
RR. *en Arg.*
RR. *en Br.*

TERINA
ΤΕΡΙΝΑΙΩΝ
O. *en Or*
RR. *en Arg.*
R. *en Br.*

SCYLLATIVM
ΣΚΥΛΛΑΤΙΩΝ
O. *en Or*
O. *en Arg.*
RR. *en Br.*

VALENTIA
ΙΠΠΩΝΙΕΩΝ
O. *en Or*
C. *en Arg.*
C. *en Br.*

CAVLONIA
ΚΑΥΛΩΝΙΑΤΑΝ
O. *en Or*
R. *en Arg.*
O. *en Br.*

LOCRI
ΛΟΚΡΩΝ
RR. *en Or*
R. *en Arg.*
C. *en Br.*

RHEGIVM
ΡΗΓΙΝΩΝ
O. *en Or*
R. *en Arg.*
C. *en Br.*

CARCYNVM
ΚΑΡΚΙΝΙΩΝ
RR. *en Or*
RR. *en Arg.*
O. *en Br.*

BVTRONTVM
ΒΥΤΡΟΤΙΝΩΝ
O. *en Or*
O. *en Arg.*
RR. *en Br.*

MAMERTINVM
ΜΑΜΕΡ
O. *en Or*
RR. *en Arg.*
RR. *en Br.*

ZEPHYRIVM
ΖΕΦΥΡΙΕΩΝ
O. *en Or*
RR. *en Arg.*
O. *en Br.*

La Lettre R. *indique que les Médailles, soit en Or, soit en Argent, ou en Bronze sont rares.*
Deux RR. *indiquent qu'elles sont extrêmement rares.*
Un C. *qu'elles sont communes.*
Un O. *qu'il n'y en a point, ou que l'on n'en connoit pas.*

ECHELLES

Milles communs d'Italie, de 60 au Degré.
0 5 10 20 30 40

Milles d'Angleterre, de 69 au Degré.
0 6 12 24 36 48

Lieues communes de France, de 25 au Degré.
0 1 2 3 6 12 18

UNIVERSITÄTS-
BIBLIOTHEK
HEIDELBERG
http://digi.ub.uni-heidelberg.de/diglit/saintnon1783/0177
© Universitätsbibliothek Heidelberg
gefördert durch die
Gesellschaft der Freunde
Universität Heidelberg e.V.

VOYAGE PITTORESQUE
DE
LA GRANDE-GRÈCE.

CHAPITRE SIXIÈME.
CALABRE CITÉRIEURE.

ROUTE DE CORIGLIANO JUSQU'A SQUILLACE,
L'ANTIQUE SCYLLATIUM,

EN PASSANT

PAR MELISSA, STRONGOLI, COTRONE,
CAPO DELLE COLONNE, ET CATANZARO.

En ſortant de *Corigliano*, nous fimes l'eſpace de dix milles au travers d'un bois d'oliviers, & nous continuâmes notre route entre *Roſſano* & la Mer. On prétend dans le Pays que ce *Roſſano* étoit l'ancien Port de *Sybaris*, mais cette opinion paroît peu fondée, puiſque l'embouchure du *Crati*, au fond d'un Golfe, offroit & eſt encore une Rade bien plus ſûre que celle de *Roſſano* qui a la forme d'un Promontoire & tous les vents à craindre. Il nous fallut traverſer dans cette matinée le *Celano*, le *Celenito* & le *Trionto*, trois petits Fleuves de la nature des Torrents, très-périlleux en hiver, guéables en été & jamais navigables pour les plus petites nacelles. Nous rafraîchîmes enſuite à une *Maſſeria* (ou Ferme) près de *Calopizzati*, à dix-huit milles de *Corigliano* & à ſix de *Cariati*. On n'eſt pas tous les jours heureux, car tout ce Pays ne nous offrit aucuns Sites intéreſſans.

La Ville de *Cariati* eſt bâtie ſur une Elévation très-eſcarpée. Nous avions une Lettre pour un des principaux Habitans qui ne jugea pas à propos de nous

UNIVERSITÄTS-
BIBLIOTHEK
HEIDELBERG
http://digi.ub.uni-heidelberg.de/diglit/saintnon1783/0178
© Universitätsbibliothek Heidelberg
gefördert durch die
Gesellschaft der Freunde
Universität Heidelberg e.V.

recevoir, & nous envoya prévenir de ne pas même nous donner la peine de monter juſqu'à la Ville, de ſorte qu'après avoir couché la veille dans de bons lits & avec des draps bordés de dentelles, nous nous vîmes au moment de paſſer la nuit dans une Egliſe tombant en ruines, afin d'être au moins à couvert. Heureuſement qu'un Frère Capucin nous ayant cédé ſa cellule & ſa cuiſine, nous nous y couchâmes, tant à terre que ſur la paille. *Cariati* n'eſt qu'un petit Bourg miſérable. On y arrive par un pont-levis. C'eſt la ſeule entrée de cette petite Ville que ſa ſituation plus que ſes murailles met à l'abri d'une deſcente des Barbareſques.

Nous partîmes de *Cariati* de grand matin & côtoyâmes la Mer à travers les ſables. De là, en rentrant dans les Terres, nous vînmes dîner à *Ciro*, une des Villes les plus élevées de la Calabre. Malgré le délabrement, les ruines & l'air de vétuſté de cette *Ciro*, c'eſt pourtant la nouvelle Ville de ce nom, car l'antique *Ciro* étoit près du Cap appellé aujourd'hui *Alice*, autrefois le Promontoire de *Crimiſo*, célèbre par le Temple d'Apollon. Ce Temple étoit ſitué, dit-on, ſur une Eminence où l'on voit actuellement une Egliſe. La Ville de *Ciro* ayant été ſans doute déſolée & détruite à pluſieurs repriſes par les invaſions des Turcs, les Habitans ont pris le parti de s'aller retrancher au-deſſus de la Montagne, à ſix milles du Cap. Ce Promontoire eſt maintenant ſemé d'orangers, de citronniers & d'une foule d'arbres de toute eſpèce qui couvrent les ruines de la Ville & du Temple, de manière qu'il ne reſte pas la plus petite marque apparente de ſon ancienne exiſtence ; cependant en cultivant la terre dans tous les environs, l'on y a trouvé & l'on y trouve encore des Monnoies, des Braſſelets de bronze, des Lampes de terre, des Fragmens de Marbre & du *matoni*. Nous vîmes une de ces anciennes Briques de deux pieds de long ſur dix-huit pouces de large avec une eſpèce de marque, mais tellement uſée par le temps qu'il étoit impoſſible d'y rien reconnoître.

On nous fit voir quelques Poteries antiques qui étoient ſans doute deſtinées aux uſages ordinaires de la vie, mais elles n'avoient ni la beauté des formes, ni la fineſſe des Vaſes Funéraires Grecs que l'on trouve ſouvent dans les Tombeaux des Anciens, du reſte ſans Peintures, & différant peu des Vaſes communs que l'on fabrique actuellement. Dans les Médailles que l'on nous fit voir, il n'y en avoit que de *Tarente*, de *Métaponte* & de *Pétilie*, avec quelques Monnoies Romaines. On nous apporta auſſi une petite Figure en bronze dont le travail étoit abſolument du genre & dans le mauvais goût des temps du bas-Empire. Tout cela étoit aſſez peu intéreſſant à voir, mais comme le temps commençoit à devenir très-chaud, nous fûmes obligés d'attendre quelques heures & de laiſſer paſſer la grande chaleur avant de continuer notre route.

UNIVERSITÄTS-
BIBLIOTHEK
HEIDELBERG
http://digi.ub.uni-heidelberg.de/diglit/saintnon1783/0179
© Universitätsbibliothek Heidelberg
gefördert durch die
Gesellschaft der Freunde
Universität Heidelberg e.V.

Peinte par Poussin. Gravée par Bellicard.

Vue de la Ville De Strongoli

bâtie sur les Ruines de Petilia *ancienne Ville du* Bruttium.

Pl. 86. de Grece. *A P D B.*



Peinte par Poussin. Gravée par Bellicard.

Vue de la Tour ou Château de Melissa en Calabre

appartenant au Prince de Strongoli.

Pl. 88. de Grece. *A P D B.*

UNIVERSITÄTS-
BIBLIOTHEK
HEIDELBERG
http://digi.ub.uni-heidelberg.de/diglit/saintnon1783/0180
© Universitätsbibliothek Heidelberg
gefördert durch die
Gesellschaft der Freunde
Universität Heidelberg e.V.

VUE DE LA TOUR DE MÉLISSA.

PLANCHE CINQUANTE-CINQUIÈME.

Nous vînmes coucher à la Tour de *Méliſſa*, demeure ordinaire du Prince de *Strongoli*; le hazard nous y conduiſit comme il y arrivoit de ſon côté, ce qui nous détermina à nous y arrêter. Ce Prince nous reçut en loyal Seigneur Châtelain qui accueille des Chevaliers ; rien ne reſſembloit davantage à un vieux Château Gothique que cette Tour de *Méliſſa* poſée ſur une Eminence iſolée de toutes autres Habitations, & entourée de quelques vieilles Fortifications aſſez mal en ordre. Le Prince revenoit de la chaſſe avec toute ſa ſuite, lorſque nous arrivâmes avec la nôtre au Pont-levis. Son équipage etoit nombreux, & ſe trouva cependant logé, ainſi que nous, dans la même Tour ; après un bon ſouper, & une converſation qui fut fort vive & fort gaie, nous allâmes nous coucher.

Le lendemain notre Hôte, auſſi obligeant, auſſi noble que ſimple dans ſes manières, nous donna des Gens pour nous accompagner à *Strongoli* où il avoit envoyé nous faire préparer un bon dîner. *Strongoli* eſt l'ancienne *Pétilie*, République Grecque qui réſiſta à Annibal & reſta ſeule de toute la Grande-Grèce fidèle aux Romains. La Ville étoit ſituée très-avantageuſement ſur une haute Montagne fortifiée par la nature, & avec des murailles de quinze pieds d'épaiſſeur.

VUE DE STRONGOLI,

L'ANCIENNE PÉTILIE.

PLANCHE CINQUANTE-SIXIÈME.

On voit encore en arrivant à *Strongoli* des veſtiges de la richeſſe & de la magnificence de l'ancienne *Pétilie*; tous ſes environs ſont encore ſemés de Fragmens & de Morceaux de Colonnes cannelées dont les Chapiteaux étoient d'Ordre Dorique & du genre de celles de *Pæſtum*. On y trouve auſſi une grande quantité de Colonnes entières de Granite d'Egypte, indeſtructible au temps, intranſportables par leur poids, & qui deviennent, par leur nature indiſſoluble, les Archives de l'Univers. Si on eût voulu en faire uſage pour quelque Conſtruction moderne, il y auroit eu de quoi décorer un grand Temple, ou donner à un Palais un caractère que n'ont aucuns des Edifices exiſtans du Pays.

UNIVERSITÄTS-
BIBLIOTHEK
HEIDELBERG
http://digi.ub.uni-heidelberg.de/diglit/saintnon1783/0181
© Universitätsbibliothek Heidelberg
gefördert durch die
Gesellschaft der Freunde
Universität Heidelberg e.V.

Nous vîmes ſur la Place publique le Piedeſtal d'une Statue de Marbre de Paros, ſur lequel la Ville de *Pétilie* avoit fait graver le Teſtament d'un de ſes Habitans, nommé *Parménion*. L'on y lit que ce *Parménion* avoit légué la plus grande partie de ſon bien en faveur de la République, mais l'Inſcription étant fort longue, nous ne pûmes la copier, & nous nous contentâmes d'en prendre une en caractères Grecs qui ſe trouvoit ſur une Porte d'une des Maiſons de la Ville, quoiqu'elle n'eût dans le vrai d'autre mérite que ſon antiquité (1).

On nous dit que l'on trouvoit encore ſouvent dans les environs de *Strongoli* des Médailles d'or & d'argent, mais elles n'y reſtent pas long-temps : l'ignorance & l'avarice des Gens du Pays rendent nulles preſque toutes ces découvertes intéreſſantes. Les Capucins venoient de fondre depuis peu une Médaille d'or de plus d'un pouce de diamètre pour avoir une cloche de plus, & dans la crainte que le Prince ne la leur demandât. Il y avoit chez un Particulier de la Ville une petite Idole d'or de trois pouces, malheureuſement il étoit en voyage & il fut impoſſible de la voir : tout ce qu'on put nous montrer fut une Médaille de cuivre, repréſentant d'un côté la Tête de Pyrrhus, & de l'autre une Tête de Femme couronnant le Héros avec le mot *Pétilie* ; ce qui pourroit prouver que cette ancienne République n'étoit pas alliée des Romains du temps de Pyrrhus, ou qu'elle ne leur avoit pas été auſſi fidèle du temps de ce Héros que lors des Guerres d'Annibal.

Les tremblemens de terre ont à diverſes époques tellement bouleverſé le ſol de *Strongoli*, tout formé de Collines, de Vallées & d'Eminences, qu'il ſeroit bien difficile de juger actuellement de la grandeur & de la forme de l'ancienne Ville. Les ſecouſſes y ont été ſi fortes que les débris des Murailles antiques dont on trouve des reſtes encore aſſez entiers, quoique poſés ſur le Rocher & de quinze pieds d'épaiſſeur, ſont abſolument inclinés & hors de tout équilibre. On ne put nous donner abſolument aucun renſeignement ſur l'hiſtoire de la deſtruction de *Pétilie*, ni comment & dans quel temps elle a pris le nom de *Strongoli*. Tout ce que l'on peut voir, c'eſt que le Château, qui eſt auſſi pauvre de forme que de conſtruction, étant bâti ſur la partie la plus eſcarpée & dominant ſur le Pays, les Princes qui y réſidoient autrefois, pouvoient s'y défendre.

---

(1) ΕΠΙ ΓΥΜΝΑΣΙΑΡΧ ΜΙΝΑΤΟΥ ΚΡΙΤΤΙΟΥ ΜΙΝΑΤΟΝ ΜΕΡΙΔΑ ΜΑΡΙΟΥ ΚΡΙΤΤΙΟΥ ΜΙΝΑΤΟΥ ΟΣΤΕΩΝ ΑΝΕΤΕΞ ΑΣΘΗ. ΕΧ ΤΩΝ ΚΟΙΝΩΝ ΧΡΗΜΑΤ.

Sous le Gymnaſiarque, MINATUS, fils de CRITTIUS MINATUS, on a placé à frais communs les cendres de MARIUS CRITTIUS MINATUS (*).

(*) Ce MINATUS devoit être, ſuivant toute apparence, à la tête de quelque Gymnaſe ou Collége célèbre de l'ancienne *Petilia*, puiſqu'on lui donnoit le titre de *Gymnaſiarque*.

Mais

UNIVERSITÄTS-BIBLIOTHEK HEIDELBERG
http://digi.ub.uni-heidelberg.de/diglit/saintnon1783/0182
© Universitätsbibliothek Heidelberg
gefördert durch die Gesellschaft der Freunde Universität Heidelberg e.V.

Mais au temps de la conquête du Royaume de Naples, le Roi Catholique en enleva les canons, ainſi que ceux de *Méliſſa* & de toutes les Fortereſſes des Barons de cette partie de la Calabre. On peut croire qu'avant ce temps & moyennant ces retraites inabordables, les Barons Napolitains pouvoient aiſément faire connoître leur mécontentement, & quitter la Cour à laquelle ils craignoient moins de déplaire qu'aujourd'hui.

M. *Tanucci*, Miniſtre peu aimé pendant ſa vie, mais qui, à bien des égards, avoit un mérite très-utile à un Gouvernement Monarchique, n'a pas été moins hardi à l'égard des Moines, auſſi riches & auſſi puiſſans que les Barons. Souvent ſur notre route, nous rencontrions des Maiſons Religieuſes & pas un Religieux; l'on nous dit pour raiſon que ces Maiſons ſe trouvant réduites à deux ou trois Moines qui conſommoient tranquillement les revenus de leur Fondation, ſans être d'aucune utilité, le Gouvernement avoit jugé à propos de permettre aux Fondateurs de réclamer les legs de leurs Ancêtres, aux Seigneurs de reprendre leurs droits, & qu'enſuite le Roi s'étoit emparé du reſte.

Pour en revenir à la Principauté de *Strongoli*, nous apprîmes qu'elle valoit cinquante mille livres de rente, & ſeroit ſuſceptible d'en valoir davantage ſi on faiſoit exploiter les mines de ſoufre, de plomb, de mercure, d'or & d'argent qui exiſtent dans les Montagnes; car il y a de tout en Calabre & de tout en abondance: c'eſt peut-être le Pays de l'Univers le plus riche & le plus fertile pour toute eſpèce de productions. On eſt bien étonné avec tous ces avantages de ne trouver au milieu de ces tréſors de la nature que des Villages en ruines, que des Habitans pauvres, ſans habits, ou ceux de la misère, & avec des figures ou débiles ou ſauvages (1).

Après avoir quitté *Strongoli*, nous deſcendîmes dans la Plaine pendant l'eſpace de huit à neuf milles; nous arrivâmes de là aux confins des poſſeſſions du Prince ſur les bords du *Nieto*, Torrent plus conſidérable que les autres, & que l'on peut appeller une Rivière, puiſqu'il faut au moins un bac pour la paſſer. Du bord du *Nieto*, nous nous avançâmes à travers une Plaine de onze milles parfaitement unie, très-cultivée, & où l'on recueilloit, dès le 22 Mai, du lin & de l'orge. Cette Plaine eſt bordée & terminée par une chaîne de Montagnes qui finit au Cap *Colonne* & forme un Golfe, au fond duquel eſt ſituée *Cotrone*, autrefois la fameuſe *Crotone*, une des plus célèbres Villes de la Grande-Grèce,

(1) Une des productions de la Calabre, & qui y fait même un objet de commerce aſſez conſidérable eſt la *Manne*. C'eſt à *Cariati* & à *Strongoli* que l'on trouve la meilleure & que l'on en fait les plus fortes récoltes. Les Propriétaires des arbres qui la produiſent ſont obligés de la vendre toute au Roi. Celle de la meilleure qualité, qu'on nomme *in canola*, pour deux carlins la livre; & celle qui eſt inférieure, qu'on appelle *in fraſca*, pour huit grains. Ce revenu eſt affermé trente-deux mille ducats. *Voyage de la Grande-Grèce du Baron de Riedezel, page* 191.

UNIVERSITÄTS-
BIBLIOTHEK
HEIDELBERG
http://digi.ub.uni-heidelberg.de/diglit/saintnon1783/0183
© Universitätsbibliothek Heidelberg
gefördert durch die
Gesellschaft der Freunde
Universität Heidelberg e.V.

où fut l'Ecole de Pythagore, & qui étoit la Patrie du fameux Athlète *Milon*, le vainqueur de *Sybaris* ; à l'imitation d'Hercule, l'Antiquité nous repréſente ce redoutable Crotoniate vêtu d'une peau de Lion & armé d'une maſſue (1).

VUE DE LA VILLE DE COTRONE.

PLANCHE CINQUANTE-SEPTIÈME.

AVANT d'arriver à la *Crotone* moderne, on paſſe ſur les Ruines de l'ancienne qui étoit bâtie en demi-cercle au fond du Golfe & ſur le Fleuve *Eſcarus* ou *Eſaro* qui la traverſoit. Ce n'eſt plus maintenant qu'un miſérable Ruiſſeau bourbeux ; hors les temps d'inondations, ce foible Ruiſſeau ſe perd dans le ſable & n'arrive à la Mer que par filtration. La nature des Montagnes entre leſquelles il coule étant d'un grès fin & mouvant, peut abſorber une partie de ſes eaux. Cette fameuſe Ville dont les murailles avoient douze milles de circuit, eſt reſtreinte aujourd'hui & renfermée dans une petite Pointe de terre où étoit ſans doute autrefois une Fortereſſe ; & cette même Ville qui avoit pu mettre cent mille hommes ſur pied dans la Guerre des Sybarites, n'a maintenant au plus que cinq mille Habitans. Il eſt même aſſez vraiſemblable qu'ils ne tiennent en rien de cette vertu athlétique qui rendit l'ancienne *Crotone* ſi fameuſe dans l'antiquité.

Les Romains s'emparèrent de *Crotone* par ſurpriſe, l'an de Rome 475. Elle fut détruite enſuite par les Révoltés de *Regium*, qui égorgèrent la Garniſon Romaine. Les Ruines de l'ancienne Ville s'étoient conſervées juſqu'au temps de Charles-Quint. Ce Prince imagina d'en bâtir un Château, & d'y élever des murs d'une hauteur d'autant plus inutile qu'ils furent conſtruits après l'uſage de l'artillerie, & nullement propres à lui réſiſter. Il démolit tout ce qui reſtoit de précieux veſtiges de ſon ancienne ſplendeur : auſſi ne retrouve-t-on plus rien, mais abſolument rien, de l'ancienne *Crotone*, & ſon ſol n'eſt maintenant couvert que de magaſins de grains & de fromage dont on fait de grands chargemens & qui forment aujourd'hui tout le commerce du Pays.

Nous nous repoſâmes un jour à *Cotrone* ; quoique munis de pluſieurs Lettres de recommandation, nous n'aurions ſu où paſſer la nuit, ſi un honnête Négociant que nous ne connoiſſions pas & que nous ne pûmes voir qu'au moment de notre départ, ne nous eût fait conduire à une Maiſon qui n'étoit point occupée, il eut même l'honnêteté de nous faire apporter tout ce qui pouvoit nous être néceſſaire.

Le lendemain nous allâmes voir le Port commencé à grands frais par le Roi

(1) Voyez quelques détails ſur cette ancienne Colonie Grecque dans le Diſcours Préliminaire, pag. xxx.

UNIVERSITÄTS-BIBLIOTHEK HEIDELBERG
http://digi.ub.uni-heidelberg.de/diglit/saintnon1783/0184
© Universitätsbibliothek Heidelberg
gefördert durch die Gesellschaft der Freunde Universität Heidelberg e.V.

Vuë prise à l'extrémité du Cap ou Promontoire
appellé aujourd'hui Capo delle Colonne *au lieu où étoit autrefois le fameux*
Temple de Junon Lacinienne.

A. P. D. R.

Vuë de la Ville moderne de Cotrone
levée prise des Ruines de l'antique & célebre Crotone.

A. P. D. R.

UNIVERSITÄTS-
BIBLIOTHEK
HEIDELBERG
http://digi.ub.uni-heidelberg.de/diglit/saintnon1783/0185
© Universitätsbibliothek Heidelberg
gefördert durch die
Gesellschaft der Freunde
Universität Heidelberg e.V.

d'Eſpagne, Port qui ne ſera cependant praticable, que quand on aura trouvé le moyen d'empêcher que les ſables mouvants de ces parages ne le rempliſſent à meſure qu'on le creuſe. On ne peut encore y faire aborder que des Felouques, quoique deux cents hommes y travaillent ſans relâche ; & cependant ſi jamais on ſe laſſe de continuer ces travaux, ce Port ſi avantageuſement ſitué, d'une ſi parfaite ſûreté, deviendra un Marais peſtiféré & produira du mauvais air dans cette Ville, autrefois connue & fameuſe par ſa ſalubrité. *Nil Crotone ſalubrius*, dit Strabon, Pline en parle auſſi avec les plus grands éloges (1).

Nous ne voulûmes point cependant quitter cette Ville, jadis ſi renommée, ſans en emporter au moins quelque ſouvenir & une idée de ſa ſituation, quoique ce ſoit peut-être la Vue la plus aride, & la moins pittoreſque de cette partie de l'Italie. Nous n'étions plus qu'à huit milles de diſtance du Cap *Colonne*, & c'eſt à un mille de cette Pointe de terre que nous trouvâmes les Carrières exploitées par des Forçats, d'où l'on tire la pierre qui ſert à rétablir le Port de *Cotrone*. Il paroît que ce n'eſt qu'une eſpèce de tuf, une concrétion de coquillage marin & de ſable, comme une écume de Mer dépoſée ſur la terre & durcie par le temps. On ne peut même douter de cet effet phyſique en examinant avec attention la tranche de ces Carrières. Quoiqu'élevées de cinquante pieds au-deſſus du niveau de la Mer, l'on voit facilement qu'elles ſont compoſées d'un lit de quinze pieds d'épaiſſeur de ce même tuf, poſé ſur une glaiſe tendre & graſſe & qui ne tient en rien de l'autre matière. Cette eſpèce de pierre eſt preſque indeſtructible, ce qui reſte du Temple de *Junon Lacinienne* que nous allons voir en eſt la preuve.

VUE DU CAP COLONNA.

PLANCHE CINQUANTE-HUITIÈME.

Ce Temple fameux de Junon Lacinienne étoit bâti à la pointe du Cap & lui donnoit ſon nom. Sa ſituation devoit être impoſante ; placé ſur une langue de terre qui s'avançoit comme une plate-forme au milieu de la Mer, il dominoit & étoit vu d'une grande étendue de terre & de mer. Quoiqu'abſolument détruit, ſes Ruines Coloſſales donnent encore l'idée du grand effet qu'il devoit produire.

(1) Si on en croit les anciens Hiſtoriens, les antiques traditions du Pays, elles rapportent que Myſellus & Archias, conſultant en même-temps l'Oracle d'Apollon ſur le lieu où ils devoient bâtir leur Ville, le Dieu leur laiſſa le choix des richeſſes ou de la ſanté. Les richeſſes touchèrent Archias, Myſellus demanda la ſanté. Archias fonda *Syracuſe* qui devint la plus opulente Ville de la Grèce, Myſellus fonda *Crotone*, dont les Habitans furent célèbres par la force du corps.

UNIVERSITÄTS-
BIBLIOTHEK
HEIDELBERG
http://digi.ub.uni-heidelberg.de/diglit/saintnon1783/0186
© Universitätsbibliothek Heidelberg
gefördert durch die
Gesellschaft der Freunde
Universität Heidelberg e.V.

Annibal fut le premier deſtructeur de ce Temple, un des plus vaſtes qui aient exiſté dans l'antiquité. Les Grecs qui étoient dans ſon armée, lors de ſon départ, ne voulant pas le ſuivre en Afrique, s'y retirèrent comme dans un aſyle ſacré, il les pourſuivit avec la flamme & les y enſévelit ſous ſes ruines. Les tremblemens de terre ont achevé de détruire cet antique Edifice & par des ſecouſſes ſi violentes qu'ils ont dérangé juſqu'à l'alignement des murailles; cependant il y reſte encore des pans de murs aſſez élevés, & ce qui eſt aſſez extraordinaire, une Colonne toute entière & abſolument iſolée. Cette Colonne faiſoit partie du Périſtile & portoit avec beaucoup d'autres un immenſe Fronton.

La forme générale & l'enceinte du Temple étoit un quarré long de cent ſoixante-trois pieds huit pouces de large ſur cinq cents quinze de profondeur. La Face Orientale où ſe trouvoit l'Entrée, étoit, ſuivant toute apparence, la ſeule qui fût ornée de Colonnes. L'Ordre en étoit Dorique, ſans baſe & du même genre que les Temples de *Pæſtum*, mais d'une dimenſion beaucoup plus grande, comme on le voit par la Colonne qui reſte que l'on a déchauſſée à l'entour & qui ſe trouve porter ſur onze Aſſiſes de pierres de taille d'un pied d'épaiſſeur. Comme on a enlevé tout ce qu'on a découvert, il eſt difficile de ſavoir abſolument ſi l'Edifice étoit porté ſur des Gradins régnants au pourtour, mais ce que l'on peut croire d'après les Veſtiges que l'on découvre encore, c'eſt qu'il y avoit un Parvis & des Degrés qui deſcendoient juſqu'à la Mer; quoique tout cela ſoit rompu par les vagues, on apperçoit encore des parties de Fabrique recouvertes par les eaux, & à plus de trois cents pieds du Périſtile.

Nous cherchâmes en vain pour découvrir s'il régnoit un Ordre extérieur autour du Temple; mais, à en juger par la largeur de l'Edifice, il étoit indiſpenſable qu'il n'y en eût un en-dedans pour porter les Voûtes ou la Couverture. Cependant l'aire ou le ſol du Temple étant-labouré & ſemé par-deſſus, n'a pu nous laiſſer entrevoir aucun indice, & l'on a ſi exactement enlevé tout ce qu'il a été poſſible d'emporter des matériaux antiques, qu'il eſt impoſſible de ſe former une idée de la conſtruction intérieure de ce Temple.

Les Murailles étoient d'une largeur conſidérable, bâties en Caiſſons de pierre perdue, revêtus en Taille juſqu'à une certaine hauteur, & plus haut en Ouvrage Réticulaire (1). En parcourant les environs du Temple, nous trouvâmes bien d'autres débris, & même quelques reſtes de petites diſtributions de Maiſons particulières, avec d'anciens Pavés faits en Moſaïque. Il y en avoit de rompus par

(1) L'on ſait que les Anciens avoient différentes manières de poſer & d'arranger les briques dans la conſtruction de leurs murs, plus ordinairement elles étoient placées diagonalement les unes ſur les autres. C'étoit ce qu'on appelloit *Opus reticulatum*. Quand les murs étoient conſtruits de pierres de différentes grandeurs & taillées inégalement, comme l'on voit encore les grandes Voies Romaines, c'étoit alors déſigné par *Opus incertum*.

l'eſcarpement

UNIVERSITÄTS-
BIBLIOTHEK
HEIDELBERG
http://digi.ub.uni-heidelberg.de/diglit/saintnon1783/0187
© Universitätsbibliothek Heidelberg
gefördert durch die
Gesellschaft der Freunde
Universität Heidelberg e.V.

Dessiné par Desprez — Gravé par de Ghendt

Vue de la petite Ville d'Isola située dans
la Calabre Ultérieure.

N.° 59. G.de Grece — A. P. D. R.

Dessiné par Chatelet — Gravé par Varin

Vue de Catanzaro
Ville capitale de la Calabre Ultérieure.

N.° 60. G.de Grece — A. P. D. R.

UNIVERSITÄTS-
BIBLIOTHEK
HEIDELBERG
http://digi.ub.uni-heidelberg.de/diglit/saintnon1783/0188
© Universitätsbibliothek Heidelberg
gefördert durch die
Gesellschaft der Freunde
Universität Heidelberg e.V.

l'eſcarpement de la Mer, ce qui prouve à la fois & que le Temple n'étoit point abſolument iſolé ſur le Cap, & que la Mer a gagné & repris ſur cette Langue de terre ſi ſuſceptible d'être battue & tourmentée par les orages.

Après avoir bien parcouru toute l'étendue & la ſuperficie du Cap *Lacinien* & tenté aſſez inutilement de lever le Plan de ce Temple ſi révéré dans l'Antiquité, nous nous contentâmes de prendre une petite Vue aſſez pittoreſque d'une ancienne Tour quarrée qui a l'air d'avoir ſervi d'un Corps-de-Garde & qui domine ſur le bord de la Mer. La Vue de cette ſeule Colonne iſolée qui exiſte encore du Temple de Junon & que l'on apperçoit en même-temps, nous la rendit intéreſſante.

Nous continuâmes enſuite notre route & tirâmes vers *Iſola*, en paſſant ſur le Mont de la *Sibylle*; il eſt aſſez difficile de ſavoir pourquoi on appelle ainſi cette petite Montagne. L'air étoit très-pur, la Mer parfaitement calme. Nous cherchions de tous nos yeux dans la pleine Mer, & avec un grand deſir de découvrir cette Iſle fameuſe de *Calypſo* que les Cartes anciennes placent à peu de diſtance de ce Promontoire. Etoit-elle ſortie toute entière du cerveau d'Homère, ou la Mer auroit-elle repris cette corbeille de fleurs que M. *de Fénélon* a ſi bien décrite ſur la foi d'Homère & que M. *d'Anville* a placée dans ſa Géographie antique, apparemment par reſpect pour tous deux? c'eſt ce qu'il y a tout lieu de croire, car nous ne vîmes pas l'apparence d'une Iſle.

VUE DU VILLAGE D'ISOLA.

PLANCHE CINQUANTE-NEUVIÈME.

ISOLA eſt une petite Ville dans les Terres, qui domine ſur une Plaine étendue & agréable. Les Turcs y ayant fait des deſcentes à pluſieurs repriſes, on l'a entourée de Murailles. Cette petite Ville nous parut une des plus jolies de toutes celles que nous avions rencontrées dans notre route; elle reſſembloit parfaitement à un joli Village Hollandois, d'autant plus que nous y arrivâmes un jour de Marché qui avoit attiré beaucoup de Monde dans la Place publique. Preſque toutes les Maiſons ſont fort baſſes, n'ayant pour ainſi dire qu'un ſeul rez-de-chauſſée; & comme elles ſont toutes accompagnées de grands arbres & de Payſages qui les ſéparent les unes d'avec les autres, le coup-d'œil & l'enſemble nous en parut ſi agréable, qu'un de nos Deſſinateurs fut chargé d'en faire ſur-le-champ, d'après nature, une Vue, qu'il eut l'art d'orner & de rendre très-piquante par ſes détails.

Après nous être repoſés à *Iſola*, nous revînmes gagner la Mer, & partîmes

UNIVERSITÄTS-BIBLIOTHEK HEIDELBERG
http://digi.ub.uni-heidelberg.de/diglit/saintnon1783/0189
© Universitätsbibliothek Heidelberg
gefördert durch die Gesellschaft der Freunde Universität Heidelberg e.V.

pour *Caſtro d'Annibale*, à ſix milles de là. Ce lieu, autrefois fortifié avec un Château, a quelque apparence de loin. La Ville eſt bâtie dans une petite Iſle qui tient au Continent par une langue de terre ſur laquelle on avoit conſtruit un Môle. Le nom ſeul d'Annibal y ajoutoit de l'intérêt & augmentoit notre curioſité, nous entrâmes donc avidement dans la Ville, & nous fûmes bien étonnés de la trouver déſerte & ruinée de la manière la plus déplorable. La Mer venoit s'y briſer avec un bruit effroyable contre des Rochers éboulés, tout y reſſembloit au naufrage; & pour achever le tableau, nous y trouvâmes des mâts rompus, des ancres, des canons, & enfin tous les agrêts d'un Vaiſſeau naufragé depuis peu & répandus ſur la Côte.

On nous montra quelques morceaux de vieilles Murailles dans la Mer, en nous aſſurant qu'ils avoient été bâtis par Annibal, lorſque le ſort lui étant devenu contraire, il ſe retira chez les *Brutiens*, & qu'il fit conſtruire cette Muraille pour mettre à l'abri les Vaiſſeaux qu'il attendoit d'Afrique. L'aſpect de ce lieu & le mauvais choix du Port peuvent prouver à quel point de néceſſité il étoit réduit, puiſque ce fut là ſa ſeule reſſource.

Torre d'Annibale ne méritant pas de nous arrêter plus long-temps, nous remontâmes ſur nos chevaux pour aller coucher plus loin. Nos Guides ignoroient le chemin, car celui que nous faiſions étoit un chemin tout-à-fait détourné, auſſi nous trompâmes-nous dans notre marche, & après nous être égarés & avoir fait près de quarante milles dans notre journée, paſſé de nuit un Fleuve aſſez conſidérable (*le Tacina*), nous fûmes réduits à nous arrêter dans la première chaumière où nous fîmes le plus frugal de tous les ſoupers & couchâmes de plus ſur le plancher. Pour comble de malheur, des poulets qui couchoient avec nous dans la même chambre, entretinrent toute la nuit une correſpondance avec d'autres poulets qui étoient à un quart de lieue de là.

VUE DE LA VILLE DE CATANZARO,

CAPITALE DE LA CALABRE.

PLANCHE SOIXANTIÈME.

Le lendemain de grand matin nous continuâmes notre route par un chemin très-uni dans un Pays fertile en bled & bordé de Monticules couvertes de troupeaux. Nous avions quatre milles à faire pour arriver à *Catanzaro* qui eſt la Capitale de la Calabre ultérieure. Elle eſt bâtie ſur le ſommet & la crête d'une Montagne eſcarpée, entourée d'autres Montagnes encore plus élevées & ceinte de deux

UNIVERSITÄTS-
BIBLIOTHEK
HEIDELBERG
http://digi.ub.uni-heidelberg.de/diglit/saintnon1783/0190
© Universitätsbibliothek Heidelberg
gefördert durch die
Gesellschaft der Freunde
Universität Heidelberg e.V.

Torrents qui ſe joignent au bas de la Ville & arrivent à la Mer par une Vallée large, profonde & d'une fertilité extrême, ce qui forme une Echappée de Vue très-riche & très-agréable. Quant à la Ville même, elle eſt ſans nul intérêt & ſans curioſité. Elle fut bâtie dans le neuvième ſiècle.

La ſalubrité de l'air de *Catanzaro*, la fertilité de ſon Territoire, l'ont augmentée & peuplée. Les Habitans y ſont moins indolents que dans les autres Villes de la Calabre ; il s'y fait une grande quantité de ſoie que l'on y file & que l'on y travaille ; mais cette ſoie eſt d'une qualité forte & rude, ce qui vient, à ce que l'on dit, de ce qu'on y nourrit les vers avec des feuilles de mûriers noirs, plus communs dans ce Canton que les mûriers blancs.

La population de *Catanzaro* eſt de douze à treize milles ames ; c'eſt une des Villes de l'Italie où les Femmes ſont le plus généralement belles. Nous allâmes voir le *Préſide* à qui nous avions à remettre les Lettres du Miniſtre, & qui y ajouta l'ordre le plus ample à tous les Syndics de ſon Département, de nous donner tous les ſecours dont ce Pays eſt ſuſceptible & dont les Voyageurs ont tant de beſoin.

Après avoir pris la Vue de *Catanzaro*, & telle qu'elle ſe préſente en y arrivant, nous en partîmes à midi & redeſcendîmes de la Ville qui devient une eſpèce de priſon par la fatigue que l'on éprouve à y aborder ou à en ſortir : ſa ſituation cependant n'eſt pas ſans intérêt, en ce que ſe trouvant à l'endroit le plus reſſerré de l'Italie elle eſt voiſine des deux Mers, & pourroit être importante ſi on étoit dans le cas d'avoir beſoin de former une ligne pour ſéparer cette partie du Royaume de Naples d'avec l'autre, comme il a pu arriver du temps des Guerres entre les Romains & les Brutiens.

Nous deſcendîmes dans la belle Vallée qui règne au bas de la Ville. Le Torrent qui s'eſt fait un grand & large chemin eſt bordé de caſſines & de jardins frais, arroſés & plantés d'orangers & de mûriers qui rendent ces habitations ſi agréables qu'elles font déſerter *Catanzaro* pendant une grande partie de l'année.

UNIVERSITÄTS-
BIBLIOTHEK
HEIDELBERG
http://digi.ub.uni-heidelberg.de/diglit/saintnon1783/0191
© Universitätsbibliothek Heidelberg
gefördert durch die
Gesellschaft der Freunde
Universität Heidelberg e.V.

Dessiné par Chatelet — Gravée par Varin

Vue du Golphe de Squilace *et des Ruines de l'antique* Scylatium
au lieu nommé aujourd'hui la Rocchetta *dans la Calabre Ultérieure.*

N.° 61. Côte Grece — *A. P. D. R.*

Dessiné par Chatelet — Gravée par Delongueil

Vue de la petite Ville de Squilace
dans la Calabre Ultérieure.

N.° 62. Côte Grece — *A. P. D. R.*

UNIVERSITÄTS-
BIBLIOTHEK
HEIDELBERG
http://digi.ub.uni-heidelberg.de/diglit/saintnon1783/0192
© Universitätsbibliothek Heidelberg
gefördert durch die
Gesellschaft der Freunde
Universität Heidelberg e.V.

VUE DE LA ROCHETTA.

PLANCHE SOIXANTE-UNIÈME.

Nous arrivâmes bientôt ſur le bord de la Mer à une Tour moderne, où M. *d'Anville* place le *Caſtro d'Annibale*. Cependant on n'y trouve aucuns veſtiges ni apparence de Port, ni autre Edifice ; mais à trois milles plus loin, toujours en ſuivant le bord de la Mer, en un lieu que l'on appelle la *Rochetta*, qui forme une Plage très-étendue & très-iſolée, nous trouvâmes une Ruine très-conſidérable. Nous la reconnûmes pour avoir été une vaſte Egliſe, mais du temps du bas-Empire, & conſervant encore le grand caractère des temps anciens, ſans mélange de Gothique.

Il paroît que ce Monument aujourd'hui abſolument abandonné, a ſervi autrefois comme de Fortereſſe, & qu'il a même ſoutenu des ſiéges, ce que l'on reconnoît à des créneaux qui ont été élevés aux combles, & à des courtines ajoutées & appuyées aux Murs de l'Egliſe : nous fûmes aſſez ſurpris de trouver dans l'intérieur pluſieurs de ces bombes en pierre de même calibre & de même nature que celles que nous avions vues à *Ottrante* & que les Turcs y avoient jettées. Cette obſervation pourroit conduire à penſer que ces eſpèces de mortiers à boulets ont été en uſage avant le canon, & dès le commencement de la découverte de la poudre.

La quantité de Ruines que l'on rencontre autour de celle-ci prouve inconteſtablement qu'il y avoit là une grande Ville, & l'examen de tous les débris qui l'environnent ne peuvent laiſſer douter que ce ne fût là véritablement le Site de l'antique *Scylatium*, quoique *Squillace* qui eſt une autre petite Ville de la Calabre, à très-peu de diſtance de là, ſe flatte d'avoir été élevée ſur ſes Ruines : mais la ſituation eſcarpée de cette dernière Ville, d'ailleurs éloignée de la Mer, paroît être une preuve que *Squillace* n'eſt qu'une Ville moderne, puiſqu'il y a peu d'exemples qu'aucune Colonie Grecque ſe ſoit établie ſur les Montagnes ; l'on ſait que cet uſage ne s'eſt introduit que depuis le temps où les deſcentes des Turcs & des Arabes ont obligé les Habitans de toutes ces petites Villes de quitter les bords de la Mer, & de ſe retrancher par des ſituations difficiles & preſque inabordables : d'ailleurs le ſommet de la Montagne de la *Squillace* moderne ne paroît pas avoir jamais pu être occupé par une grande Ville.

Nous parcourûmes toute la Plaine qui eſt au-deſſous de la Ville, elle eſt terminée par le Cap *Stalacti*, Rocher eſcarpé & prolongé juſqu'à la Mer qui fixe inconteſtablement l'eſpace où l'on peut chercher *Scyllatium* ; nous n'en avions trouvé aucuns veſtiges juſqu'à nos Ruines de la *Rochetta* auxquelles l'on n'a pas encore donné de nom, & qui ne ſont qu'à deux milles de là. D'ailleurs les Hiſtoriens & les vieilles

UNIVERSITÄTS-
BIBLIOTHEK
HEIDELBERG
http://digi.ub.uni-heidelberg.de/diglit/saintnon1783/0193
© Universitätsbibliothek Heidelberg
gefördert durch die
Gesellschaft der Freunde
Universität Heidelberg e.V.

vieilles traditions du Pays ſeroient parfaitement conformes à ce ſentiment. Il y eſt dit que *Catanzaro* fut bâtie par *Fagizio*, Procurateur de cette partie de l'Italie, ſous *Nicéphore*, Empereur de Conſtantinople ; que cette Ville fut bâtie des ruines de *Scyllatium*, que les Sarraſins la dévaſtèrent & qu'elle fut rebâtie depuis à l'endroit où elle exiſte actuellement. D'après ce fondement ne doit-on pas conclure que la *Rochetta*, qui ſe trouve entre les deux Fleuves de *Corace*, autrefois *Crotalus*, & un autre Fleuve ſans nom connu, eſt le véritable *Scyllatium*, bâti entre deux Fleuves ; que l'Egliſe Grecque eſt la *Catanzaro* de Nicéphore, & que *Squillace* n'eſt qu'une Ville Seigneuriale, ainſi que *Catanzaro* une Ville très-moderne.

Le reſte des Ruines qui ſe trouvent dans ce lieu de la *Rochetta* autour de l'Egliſe ſont des mêmes matériaux que cet Edifice, c'eſt-à-dire de grandes & larges briques, quelques-unes en Ouvrage réticulaire, ce qui annonce une antiquité plus reculée. A quelque diſtance de là, nous vîmes un Tombeau aſſez conſervé, de forme ronde, avec onze Niches égales : l'on peut croire que ce dernier Monument eſt un Ouvrage Romain. Il réſulteroit donc, d'après ces obſervations, que *Scyllatium* auroit trois époques ; la première, du temps de ſa fondation par les Athéniens, la ſeconde, au temps où une Colonie Romaine y fut établie, & enfin à ſa réédification par *Nicephore*. Nous crûmes auſſi diſtinguer la forme d'un Théâtre, la partie Circulaire & l'arrachement des Murs de l'avant-Scène ; mais tout cela étoit ſi détruit, qu'il ſeroit difficile d'en aſſurer la vérité.

VUE DE SQUILLACE,

SITUÉE PRÈS DES RUINES DE L'ANTIQUE SCYLLATIUM.

PLANCHE SOIXANTE-DEUXIÈME.

TOUTES nos réflexions & nos obſervations terminées, nous nous acheminâmes vers *Squillace*, en remontant un Torrent qui caſcade très-pittoreſquement ſur des Rochers de granite, & fournit pluſieurs Payſages abſolument dans le genre de ceux qui ſe rencontrent dans le milieu des Alpes. Enfin nous arrivâmes à la Ville plus agréable à deſſiner qu'à habiter ; il eſt aiſé de voir que cette petite Ville n'a ſûrement jamais été rien moins qu'une Ville Grecque, & l'on peut dire que l'on n'y trouve d'autres Ruines que les Maiſons mêmes qu'on habite : elle renferme cependant deux mille Habitans. Sur la partie la plus élevée eſt un Château abſolument ruiné, qui n'a rien de curieux que l'élévation & le pittoreſque de ſon Site.

Le Syndic de *Squillace* nous logea dans une chambre où nous eûmes bientôt, comme de coutume, tous les Curieux de la Ville autour de nous. On nous parla beaucoup de Médailles trouvées dans tous les environs, mais on ne put nous en

UNIVERSITÄTS-
BIBLIOTHEK
HEIDELBERG
http://digi.ub.uni-heidelberg.de/diglit/saintnon1783/0194
© Universitätsbibliothek Heidelberg
gefördert durch die
Gesellschaft der Freunde
Universität Heidelberg e.V.

montrer une ſeule. Cependant un Abbé, qui étoit ſans doute l'Antiquaire du Pays, nous conduiſit dans ſa cave, dont il faiſoit ſon *Muſæum*, & nous fit voir cette Inſcription bien conſervée, ſur un Marbre de cinq pieds & demi de longueur & vingt-deux pouces de hauteur ; elle avoit été trouvée au bas de la Montagne près de la Rivière, ſelon toute apparence ſur un Aqueduc qui portoit les eaux à l'antique *Scyllatium*, & dont l'Empereur Antonin avoit fait la dépenſe.

IMP. CAESAR T. AELIVS
HADRIANVS ANTONINVS AVG. PIVS PONTIF.
MAXIM. TRIB. POTEST. VI. COS. III. P. P. IMP. II.
COLONIAE MINERVIAE AVG.
SCOLATIO AQVAM DAT.



Compoſé par Paris ancien du Roi. Gravé par Barbaut.

VOYAGE

UNIVERSITÄTS-
BIBLIOTHEK
HEIDELBERG
http://digi.ub.uni-heidelberg.de/diglit/saintnon1783/0195
© Universitätsbibliothek Heidelberg
gefördert durch die
Gesellschaft der Freunde
Universität Heidelberg e.V.

. . . . . Quas exitus hic Animaï
Diſturbat Urbes, & Terræ motus obortus!
Multaque præterea ceciderunt mœnia magnis
Motibus in terris, & multæ per mare peſſum
Subſedere ſuis pariter cum Civibus Urbes.
. . . . . .
Diſpertitur, ut Horror, & incutit inde tremorem.
. . . . . .
Ancipiti trepidant igitur terrore per Urbeis,
Tecta ſuperne timent, metuunt inferne, cavernas
Terrai ne diſſolvat Natura repente:
Neu diſtracta ſuum late diſpandat hyatum,
Idque ſuis confuſa velit complere ruinis.
. . . . . .
Ne pedibus raptim Tellus ſubtracta feratur
In Barathrum, rerumque ſequatur prodita ſumma
Funditus, & fiat Mundi confuſa ruina.

LUCRETII, Liv. VI. (1)

CETTE effrayante peinture d'un tremblement de terre n'a malheureuſement jamais mieux convenu qu'aux déſaſtres affreux & récents des Pays que nous avons à peindre dans cet Ouvrage. Le Texte de ce Chapitre venoit d'être imprimé, lorſque la nouvelle s'en eſt répandue ici. Cet évènement, un des plus terribles qui ſoit arrivé depuis très-long-temps dans tout ce Pays, l'a tellement changé de face, y a cauſé une telle déſolation, que nous avons cru devoir en donner ici un récit ſuccinct tel qu'il nous eſt parvenu.

Il devient d'autant plus intéreſſant, avant de lire la deſcription que nous avons à faire de cette partie du Royaume de Naples, que dans cette extrémité de la Calabre, preſque toutes les Villes & les Villages qui la compoſent & dans leſquels nous allons accompagner nos Voyageurs s'en ſont reſſentis plus ou moins, qu'il y a même pluſieurs de ces Villes, que l'on dit avoir été renverſées de fond en comble. On nous aſſure que la Ville de *Reggio* a été encore plus dévaſtée que la malheureuſe *Meſſine*, à laquelle nous ſommes au moment d'arriver.

---

(1) Que de Villes ébranlées par un ſouffle impétueux & par d'affreux tremblemens? Des Tours, des Remparts, des Cités entières ont diſparues, & ſont renverſées dans la Mer avec leurs Habitans. Egarés par la terreur, ces infortunés redoutent à la fois & leurs toits qui s'écroulent & la terre qui s'entrouvre: dans ce trouble horrible, de toutes parts également menacés, ils craignent que la nature ne briſe au même inſtant les voûtes du Globe, que la terre elle-même fuyant de deſſous leurs pas, ils ne ſoient entraînés dans l'abyme, & l'Univers avec eux.

UNIVERSITÄTS-
BIBLIOTHEK
HEIDELBERG
http://digi.ub.uni-heidelberg.de/diglit/saintnon1783/0196
© Universitätsbibliothek Heidelberg
gefördert durch die
Gesellschaft der Freunde
Universität Heidelberg e.V.

Ces environs de *Reggio*, que nos Deſſinateurs ont traverſés avec tant de délices, ce ſuperbe Pays qu'ils ont vu paré de tout ce que la nature la plus riche & la plus abondante peut offrir, & dont ils nous donnent ici des Vues ſi riantes & ſi agréables, n'offrent donc plus aujourd'hui que de vaſtes champs de douleur & que des monceaux de ruines.

Quoique les premières relations qui ont été envoyées de cet épouvantable évènement, toutes dictées par la terreur même & la conſternation, aient été ſans doute fort exagérées, les dernières nouvelles que l'on vient de recevoir des déſaſtres de *Meſſine* & de la *Calabre*, plus certaines & écrites avec plus de ſang-froid, ſont toujours affreuſes, & le récit ſeul en fait frémir.

La Calabre ultérieure a été ſans contredit la partie du Royaume de Naples qui a le plus ſouffert. Il paroît par d'autres relations, qui nous ſont parvenues en même temps, que le Mont *Aſpro* dans la chaîne de l'Apennin, & ſitué preſqu'à l'extrémité de ces Montagnes, a été le centre & comme le foyer principal de ce terrible tremblement de terre, & que *Meſſine* en a été le terme du côté de la Sicile. Nous en allons lire les détails dans la relation Italienne qui vient d'arriver par le dernier Courier, & nous croyons devoir la laiſſer dans une Langue devenue ſi familière aujourd'hui.

DESCRIZIONE DEL TREMUOTO
IN MESSINA E NELLA CALABRIA,
Di 5 Febraio 1783.

Il terremuoto è ſucceſſo giorno cinque di queſto meſe, tre quatri d'ora dopo mezzo giorno : replicò a ſette ore di notte fortemente, e ſi fece ſentire il di ſeguente con piu forza à vent'ore e mezzo. Il ſuo movimento è ſtato d'ogni genere di ſcuoſſe, ondolatorio e di Trepidazione : *non è ſtato moto della terra, ma un roveſcio totale della ſua ſuperficie. Il contra colpo ſi è eſteſo ſino à* Napoli, *e ſuoi contorni, ne momenti ſteſſi de' colpi ſcoppiati in Calabria.*

Meſſina *fu la prima a ſentire i terribili effetti del terre muoto, perche queſto ſmovendone il ſuolo fece crollare à terra la ſua* Palazzata, *e la reſe un mucchio di calcinacci. Il Villagio*

Le tremblement de terre eſt arrivé le 5 de ce mois à midi trois quarts, il s'eſt renouvellé à ſept heures du ſoir plus fortement, & le lendemain vers les vingt heures & demie, c'eſt-à-dire à huit heures & demie du ſoir, il s'eſt fait ſentir encore avec plus de force. Son mouvement étoit compoſé d'horribles ſecouſſes de tout genre, ſoit horiſontales & d'ondulation, ſoit perpendiculaires & de bas en haut, *di Trepidazione.* Ce n'étoit pas ſeulement un ébranlement de la terre, mais un renverſement total de ſa ſuperficie. Le contre-coup s'eſt étendu juſqu'à *Naples* & aux environs, dans les moments même où les ſecouſſes les plus violentes ont éclaté dans la Calabre.

Meſſine a été la première à reſſentir les effets terribles de ce tremblement de terre. Tout ſon ſol fortement

UNIVERSITÄTS-
BIBLIOTHEK
HEIDELBERG
http://digi.ub.uni-heidelberg.de/diglit/saintnon1783/0197
© Universitätsbibliothek Heidelberg
gefördert durch die
Gesellschaft der Freunde
Universität Heidelberg e.V.

di Torre di Faro, *o ſia l'antico* Peloro, *non offre che ruine. I due laghi vicini vi ſi vedono ricolmi. Il reſto della Sicilia non ſi ſa finora che abbia ſofferto.*

Nelle Calabrie, le deſtruzioni ſono ſtate piu conſiderabili, e mortali. Ecco le città e Villaggi dannegiati, o roveſciati. Il Pizzo, Briatico, Bivona, Monte Leone, Filocaſtro, Tropea *con tutti i ſuoi Caſali,* Mileto *con tutti i ſuoi contorni,* Palmi, Seminara, Roſarno, Oppido, *tutte nell' antico territorio di* Mamerto. *Gli abitanti di* Palma, *tutti Manifattori, ſon quaſi tutti rimaſti ſepolti co'loro telai ſotto le rovine, quei di* Seminara, *quaſi tutti agricoli ſono ſcappati.*

Bagnara *con tutti i ſuoi delizioſi contorni è ſtata totalmente diſtrutta; come anche tutte le altre terre lungo la coſta ſino a* Reggio, *e ſulle pendici degli Apennini. La Certoſa di San Stefano del Boſco, e il Sanctuario principale de Domenicani a* Soriano *ſono ſtati minati dà fondamenti. Lo ſcoglio di Scylla ſi è apperto, ed il Caſtello fabbricato ſopra è crollato anche a meta. Il Principe di queſto luogo non credendo-ſi ſicuro nella ſua Rocca, andò a refugiarſi nella ſua lancia ſul lido del mare, ma uno ſtraordinario gonfiamento dei flutti accaduto di notte, ſe lo inghiotte negli abiſſi delle acque, con tutta la lancia, e tutta la ſua gente; unitamente con due mila-ſette cento de'ſuoi Vaſſali colà refugiati nel medeſimo fine.*

La Principeſſa Gerace Grimaldi mori ſchiacciata con tutto il ſuo ſeguito, ſotto il tetto della ſua caſa, in una delle ſue terre chiamata Caſal Nuovo, *gli altri ſuoi groſſi Feudi.* Terra nuova, Droſi *e* Gioia *hanno ſofferto lo ſteſſo roverſcio, e tutti i loro vicini.* Gerace *l'ha ſofferto ben anche come tutta la Regione* Reggina. *In quanto puo dirſi, che tutta la Coſta, e tutto l'interno del Paeſe da Capo* Spartivento *ſino Capo di* Stilo, *e ſino a* Squillace *ha ſubito la medeſima cataſtroſe.*

Il collo dell Iſthmo da queſta ultima città ſino al Pizzo *e* Bivona *non n'e andato eſente.*

ſecoué a fait écrouler en entier ſa ſuperbe *Palazzata*, qui n'eſt plus aujourd'hui qu'un monceau de ruines; le Village de *Torre di Faro*, ou l'antique *Peloro*, eſt également renverſé, & deux lacs qui étoient dans les environs ſont entièrement comblés. L'on ignore encore ce qui ſera arrivé dans le reſte de la Sicile.

Mais c'eſt dans la Calabre (ultérieure) que les ravages & les déſaſtres ont été bien plus conſidérables. Voici les noms des Villes & des Villages qui ont été en partie renverſés ou même entièrement détruits. *Il Pizzo, Briatico, Bivona, Monte Leone, Filocaſtro, Tropea* avec ſes Hameaux ou Villages, *Mileto* avec tous ſes environs, *Palmi, Seminara, Roſarno, Oppido*, toutes Villes ſituées dans le Territoire de l'antique *Mamertinum.* Les Habitans de *Palmi*, qui étoient tous Fabriquans de toile, ont été enſevelis ſous les ruines de la Ville avec leurs métiers, & ceux de *Seminara* qui ſont des Laboureurs, ont heureuſement pu ſe ſauver. La Ville de *Bagnara* a été totalement détruite, ainſi que le Pays délicieux qui l'environne, & toutes les Terres ſituées le long de la Côte juſqu'à *Reggio*, & ſur le penchant des Apennins. La Chartreuſe de *S. Stefano del Boſco*, & la Maiſon principale des Dominicains à *Soriano* ſont l'une & l'autre minées juſqu'aux fondemens.

L'Ecueil ou Rocher de *Scylla* s'eſt ouvert, & le Château que l'on voyoit élevé au-deſſus eſt écroulé à moitié. Le Prince de ce nom ne ſe croyant pas en ſûreté ſur ſon Rocher, s'eſt réfugié dans une barque ſur le bord de la Mer, mais un gonflement extraordinaire des vagues, qui eſt ſurvenu pendant la nuit, a fait périr la barque, & tout a été enſeveli dans les flots. Deux mille ſept cents de ſes Vaſſaux que la frayeur avoit raſſemblés ſur le bord de la Mer, ont été écraſés par la chûte des Rochers & par une partie des maiſons de la Ville de *Scylla.*

La Princeſſe de *Gerace Grimaldi* a été enſevelie avec tout ce qui l'accompagnoit ſous les ruines de ſon

UNIVERSITÄTS-
BIBLIOTHEK
HEIDELBERG
http://digi.ub.uni-heidelberg.de/diglit/saintnon1783/0198
© Universitätsbibliothek Heidelberg
gefördert durch die
Gesellschaft der Freunde
Universität Heidelberg e.V.

Carafa, Vena, *Villagi abitati da Greci Albaneſi, come anche* Borgia, San-Floro, Girifalco, Maida *ed altri ſituati piu dentro le Montagne, hanno piu o meno ſofferto ſecondo la loro proſſimita al centro del moto. I luoghi ſituati al Nord della Calabria non hanno ſofferto altro, che crepature di muri e cadute di tetti, ne alcun uomo vi a perito. La violenza e la continuita delle ſcoſſè hanno pero talmente impauriti gli abitanti, ch'eſſi vivono tutti ſotto tende e cappanne, o nelle baracchi, ch'i ricchi hanno fatto coſtruire.*

Château dans une de ſes Terres, appellée *Caſal-Nuovo*. Pluſieurs Fiefs conſidérables qui lui appartenoient dans les environs, ſavoir, *Terra Nuova*, *Droſi* & *Gioia* ont été détruits. La Ville même de *Gerace* a beaucoup ſouffert, ainſi que tout le Pays de *Reggio*; enfin l'on peut dire que toute la Côte & l'intérieur du Pays, depuis le Cap *Spartivento* juſqu'au Cap *di Stilo*, & en remontant juſqu'à *Squillace*, a été preſqu'entièrement ravagé.

En traverſant l'Iſthme, depuis cette dernière Ville juſqu'à celles de *Pizzo* & *Bivona*, que nous avons déja nommées, toute cette extrémité de la Calabre n'eſt plus qu'une immenſe ruine. On nomme encore *Caraffa*, *Vena*, Villages habités par des Grecs Albanois, *Borgia*, *San Floro*, *Girifalco*, *Maida*, & autres lieux ſitués dans l'intérieur des Montagnes, & qui ont plus ou moins ſoufferts, à proportion de leur éloignement ou de leur proximité du centre du ſoulèvement. Le tremblement de terre a été bien moins funeſte dans la Calabre citérieure, où il n'y a eu que des maiſons & des toits de renverſés, mais perſonne n'y a péri. Cependant la violence & la continuité des ſecouſſes ont tellement épouvanté les Habitans, que tous paſſent les nuits & le jour ſous des tentes & des cabanes, ou dans des baraques, que les plus riches Particuliers ont fait conſtruire à la hâte.

Si nos Lecteurs veulent prendre la peine de jetter les yeux ſur la Carte de la Calabre, que nous leur avons donnée dans le ſixième Chapitre de ce Volume, ils y verront, en ſuivant preſqu'exactement la Côte de l'extrémité de l'Italie, les noms de toutes les Villes citées dans cette relation, & qui ont été plus ou moins ravagées & détruites.

Semblables à quelques Villes anciennes de la Grèce dont Ovide, dans ſes vers, déploroit le ſort, ce ſera déſormais ſous les eaux que l'on indiquera aux Voyageurs les noms & les places des Villes malheureuſes qui viennent d'être les victimes de cet horrible déſaſtre.

Si quæras Helicen, & Buran, Achaïdas urbes,
Invenies ſub aquis, & adhuc oſtendere Nautæ
Inclinata ſolent cum mœnibus Oppida merſis.

OVIDII Metam. L. XV.

UNIVERSITÄTS-
BIBLIOTHEK
HEIDELBERG
http://digi.ub.uni-heidelberg.de/diglit/saintnon1783/0199
© Universitätsbibliothek Heidelberg
gefördert durch die
Gesellschaft der Freunde
Universität Heidelberg e.V.

VOYAGE PITTORESQUE
DE
LA GRANDE-GRÈCE.

CHAPITRE SEPTIÈME.
CALABRE ULTÉRIEURE.

ROUTE DE SQUILLACE, L'ANTIQUE SCYLLATIUM,
JUSQU'À REGGIO,

EN PASSANT

PAR LA ROCELLA, GERACE, LES RUINES DE LOCRES,
CONDOYANE, &c.

UNE Rivière assez forte que nous devions traverser en sortant de *Squillace*, & qui devient fort considérable à son embouchure, au Cap ou *Ponte di Stalatti*, ne nous permit pas de suivre davantage la Côte ; en conséquence nous prîmes par-dessus les Montagnes & à travers des chemins dont toute l'adresse de nos mulets eut bien de la peine à nous tirer.

Nous arrivâmes premièrement à *Montauro*, ensuite à un Monastère de Chartreux, puis à *Guaspariſſa*, & enfin à *Monte Pavone*, d'où nous descendîmes dans la Plaine ; de là nous passâmes le *Beltrano*, autrefois *Cecinus*, & la Plaine qui est entre les Fleuves *Alaca*, *Colipari*, & nombre d'autres Torrents qui ne méritent pas d'être nommés, & qu'on ne reconnoît en été, qu'à la dévastation qu'ils ont causée en hiver ; on tireroit cependant un grand parti des petits Ruisseaux qui coulent pendant l'été dans toute cette Plaine, si par des saignées faites avec intelligence, on imaginoit d'en conduire les eaux dans les Terres.

UNIVERSITÄTS-
BIBLIOTHEK
HEIDELBERG
http://digi.ub.uni-heidelberg.de/diglit/saintnon1783/0200
© Universitätsbibliothek Heidelberg
gefördert durch die
Gesellschaft der Freunde
Universität Heidelberg e.V.

Dans cet heureux climat, pourvu que les Terres ſoient ſoignées ou arroſées, elles deviennent des Jardins fertiles & délicieux ; mais comme l'induſtrie des hommes eſt toujours proportionnée aux beſoins & à la néceſſité, on manque de tout dans le Royaume de Naples, par la raiſon inverſe qu'on a de tout en Hollande. La nature a accoutumé les Napolitains aux Miracles, ils les attendent tranquillement & y comptent. Les Hollandois au contraire, qui y croyent peu, n'en attendent rien, mais oppoſent aux beſoins qui les menacent, un travail opiniâtre, la précaution & l'induſtrie.

Le Pays que nous parcourûmes étoit planté d'oliviers, de figuiers & de mûriers dont on cueilloit les feuilles pour les vers à ſoie, qui touchoient au moment de la monte ; j'en vis pluſieurs établiſſemens chez des Payſans : ils les tiennent dans leurs greniers ſur des claies de canne, tapiſſées de fougère, & jettent avec la mauvaiſe feuille tous ceux qui ne ſont pas vigoureux, ou qui retardent ſur les autres au changement de peau. L'avantage & la douceur du climat n'obligeant pas à cueillir les feuilles avec précaution, & à les donner comme en France, ſouvent fanées & humides, rendent les vers beaucoup plus forts & bien plus faciles à ſoigner.

Nous arrivâmes au ſoleil couchant après une journée plus fatigante que longue à la *Torre di Sant-Antonio*, où nous ne trouvâmes qu'une vieille Tour, & une petite Chapelle bâtie auprès. La Tour étoit ſi bien occupée par les puces qui s'en étoient emparées avant nous, qu'elles furent les plus fortes, & nous obligèrent à nous retrancher dans la Chapelle, où nous fûmes trop heureux de trouver un aſyle. Nous y allumâmes du feu, pour faire cuire des poiſſons que nous avions achetés de quelques Pêcheurs qui venoient de les prendre à notre arrivée, & notre ſouper fait, n'ayant d'autres lits que nos manteaux, nous nous arrangeâmes de notre mieux ſur les marches de l'Autel, pour y paſſer la nuit.

Le lendemain nous voyageâmes en rêvant, ſur le bord de la Mer, & avec d'autant plus de raiſon, que nous mourions de faim ; toute cette route eſt abſolument dépourvue d'habitations, & celles que l'on rencontre, encore plus dépourvues de vivres : il ne nous fut pas même poſſible d'y trouver du pain. Nous paſsâmes devant *Monaſteraccio*, ſitué ſur une Eminence, ſous laquelle étoit l'ancienne *Cocintum*, dont le Promontoire portoit autrefois le nom, c'eſt aujourd'hui ce qu'on appelle *Capo di Stilo*, le moins anguleux de tous les Caps, car à peine eſt-il poſſible de s'appercevoir de la ſinuoſité qu'il fait dans la Mer. Après le Cap, nous apperçûmes de loin ſur la Montagne, *Caſtel Vetere*, bâti, dit-on, des ruines de *Caulonia*, mais dont on ne trouve aucuns veſtiges & dont l'exiſtence même eſt encore douteuſe.

UNIVERSITÄTS-
BIBLIOTHEK
HEIDELBERG
http://digi.ub.uni-heidelberg.de/diglit/saintnon1783/0201
© Universitätsbibliothek Heidelberg
gefördert durch die
Gesellschaft der Freunde
Universität Heidelberg e.V.

Vuë du Bourg de La Rocella situé dans la Calabre Ultérieure.

Dessiné par Desprez Archit. Pension. du Roi à Rome.

N° 65. Gde Grèce.

A.P.D.R.

UNIVERSITÄTS-
BIBLIOTHEK
HEIDELBERG

http://digi.ub.uni-heidelberg.de/diglit/saintnon1783/0202
© Universitätsbibliothek Heidelberg

gefördert durch die
Gesellschaft der Freunde
Universität Heidelberg e.V.

VUE DU BOURG DE LA ROCELLA.

PLANCHE SOIXANTE-TROISIÈME.

APRÈS avoir marché ſur de triſtes & ſablonneuſes Rives juſqu'à une heure après midi, nous découvrîmes enfin ſur le bord de la Mer *la Rocella*, ſituée ſur un Rocher aride. De bien loin cette petite Ville a un effet aſſez impoſant, mais de près ce n'eſt plus qu'une Ruine, la plus délabrée qu'on puiſſe voir, ſans une maiſon habitable. On nous aſſura cependant qu'elle avoit été fortifiée autrefois & qu'elle avoit même une artillerie formidable, mais de toute ſa ſplendeur paſſée, il ne lui reſte plus qu'un mauvais canon de bronze, oublié par le Roi Catholique, & dont l'exploſion, s'il arrivoit qu'on vînt à le tirer, feroit écrouler au premier coup tout ce qui reſte d'Edifices dans la Ville.

Les Habitans ſe conſtruiſent maintenant, dans les dehors, de petites habitations, au hazard d'être attaqués par les Turcs, qui n'ont pas encore ceſſé de faire des courſes ſur ces parages, & qui, même depuis quelques jours, avoient pris des bateaux de Pêcheurs à la vue de ces pauvres Calabrois, malgré la Tour de Garde, dans laquelle il n'y a pour toute Garniſon qu'un vieil Hermite.

Il nous parut au reſte que la frayeur & les alarmes des Habitans de la *Rocella* étoient déja paſſées, car le jour que nous y arrivâmes, nous fûmes aſſez étonnés de rencontrer hors de la Ville, & près d'une petite Ferme ſituée ſur le bord de la Mer, les apprêts d'une Fête ruſtique avec des danſes & des inſtrumens du Pays, dont l'enſemble reſſembloit de loin à un véritable tableau de *Teniers*. Cet Acceſſoire riant & agréable, & auſſi ſingulier ſur-tout par ſon oppoſition avec le Pays déſert & abandonné d'où nous ſortions, ſervit parfaitement à un de nos Deſſinateurs, pour en orner la Vue qu'il prit de ce Site ſauvage & eſcarpé.

UNIVERSITÄTS-
BIBLIOTHEK
HEIDELBERG
http://digi.ub.uni-heidelberg.de/diglit/saintnon1783/0203
© Universitätsbibliothek Heidelberg
gefördert durch die
Gesellschaft der Freunde
Universität Heidelberg e.V.

VUE DE GERACE,

PRÈS DE L'ANCIENNE VILLE DE LOCRES.

PLANCHE SOIXANTE-QUATRIÈME.

Nous partîmes le matin pour aller à *Gerace*, à douze milles par de là : c'eſt une Ville bâtie dans le neuvième ſiècle des ruines de *Locres*, ſur une Montagne inacceſſible, ainſi que toutes les Villes bâties dans ces Cantons, lors ou depuis l'invaſion des Sarraſins. Le préjugé vulgaire veut que ce ſoit pour éviter le mauvais air, que l'on a pris le parti de bâtir la Ville de *Gerace* dans un lieu auſſi élevé ; mais la vérité eſt que les Peuples de ce Pays menacés à chaque inſtant des débarquemens des Barbareſques, & ſouvent attaqués à l'improviſte, ſe ſont choiſis, dans l'impoſſibilité où ils étoient de ſe défendre, des habitations d'un abord & d'un accès difficiles.

Il eſt certain que ſi cette partie de l'Italie eût continué d'être peuplée, & que la néceſſité n'eût pas obligé les Habitans d'abandonner la Plaine & les rives de la Mer, tout ce Pays ſeroit encore auſſi ſain qu'il le fut autrefois. Ce qui y produit le mavais air, aſſez ordinaire ſur toute cette Côte, c'eſt le ſéjour des eaux dans les ſables, ſéjour qui provient de l'engorgement des Fleuves à leur embouchure & du refluement que la Mer occaſionne. S'il y avoit dans ce Pays des bras intéreſſés à ouvrir des canaux à travers les ſables continuellement amaſſés par la Mer, l'air y ſeroit bientôt purifié.

La grande Egliſe de *Gerace* eſt décorée en dedans de Colonnes de toutes groſſeurs, que ſes Habitans ont trouvées dans les ruines de *Locres*. Leur quantité, tant dans l'Egliſe haute, que dans celle qui eſt ſouterreine, & que l'on appelle *Sotto Corpo*, ainſi que la variété de leurs formes, atteſtent de combien de Monumens antiques elles ont été les dépouilles.

Nos queſtions & nos recherches ſur l'origine de *Gerace* raſſemblèrent bientôt autour de nous tous les Curieux & les Antiquaires du Pays. Le plus ſavant d'entre eux, un vieux Chanoine, nous mena dans ſa chambre, nous fit aſſeoir, s'aſſied auprès de nous & nous commença gravement un diſcours ſur *Locres*, qui, au bout d'une demi-heure, ſe réduiſoit à nous apprendre que les Auteurs avoient tous varié ſur la ſituation de *Locres*, & que chacun l'avoit placée d'après ſon ſyſtême & ſes idées.

Nous lui fimes obſerver que la plupart des Auteurs dont il parloit n'étoient

jamais

UNIVERSITÄTS-
BIBLIOTHEK
HEIDELBERG
http://digi.ub.uni-heidelberg.de/diglit/saintnon1783/0204
© Universitätsbibliothek Heidelberg
gefördert durch die
Gesellschaft der Freunde
Universität Heidelberg e.V.

Dessiné par Chatelet — Gravé par Couché

Vue de la Ville de Geraco *dans la Calabre Ultérieure*
près de l'ancienne Ville de Locres

N°. 64. 6e. Livre — *A. P. D. R.*

Dessiné par Hüet — Gravé par Malbeste

Vue de la Tour de Paghapoli, *et du Golphe ou étoit située*
l'ancienne Ville des Locriens Epizephiriens.

N°. 65. 6e. Livre — *A. P. D. R.*

UNIVERSITÄTS-
BIBLIOTHEK
HEIDELBERG
http://digi.ub.uni-heidelberg.de/diglit/saintnon1783/0205
© Universitätsbibliothek Heidelberg
gefördert durch die
Gesellschaft der Freunde
Universität Heidelberg e.V.

jamais venus dans le Pays, que nous étions ſur les lieux, ainſi que lui, & qu'il devoit voir, comme nous, qu'il reſtoit des ruines inconteſtables de cette Ville, puiſqu'on y trouvoit encore des débris de ſes murailles, & que comme à ſix lieues à la ronde il n'y a point d'autres ruines, toute diſcuſſion tomboit d'elle-même. Il convint que nous avions raiſon, & que cela avoit été toujours ſon avis; il nous montra des Médailles qu'on venoit de trouver depuis peu dans un Tombeau antique. Il y en avoit un grand nombre, mais toutes Romaines. Ce bon homme, en voulant les nettoyer, leur avoit enlevé ce vernis reſpectable, cette *patina* ſi chère aux vrais Amateurs, & les avoit frottées de manière à leur ôter tout leur intérêt & tout leur prix. Heureuſement pour nous, un autre *Canonico*, moins ſavant, nous en procura trente en argent, & trente en cuivre, entre leſquelles il y en avoit beaucoup de Grecques bien conſervées, & quelques-unes de Romaines d'une grande beauté.

Après nous être débarraſſés de nos Antiquaires Calabrois & de leurs ſavantes recherches, nous crûmes devoir nous occuper d'un ſoin moins relevé, qui étoit de dîner, & pour cela nous eûmes recours au Couvent des Capucins, dont le Gardien nous reçut avec toute la franche hoſpitalité des premiers âges. Notre dîner ne fut pas ſomptueux, mais tout ce qu'il nous donna étoit délicieux, principalement un certain vin grec jaune, qui ne ſe fait que dans le Territoire de *Gerace*, & qui nous parut joindre toute la maturité des vins cuits à la légèreté des nôtres.

VUE DE LA TOUR DE PAGLIAPOLI

ET

DES RUINES DE LOCRES.

PLANCHE SOIXANTE-CINQUIÈME.

Nous partîmes de là pour chercher à trois milles les Ruines de *Locres*: nous abordâmes d'abord dans le Jardin du Chanoine qui avoit découvert le Tombeau où étoient toutes ces Médailles; indépendamment de celles qu'il nous avoit fait voir, il en avoit trouvé encore beaucoup en argent, & huit à dix livres de monnoie de cuivre. Il eſt vraiſemblable que le corps pour lequel étoit le Tombeau avoit été brûlé, les cendres en étoient renfermées dans un vaſe de terre très-médiocre. Quant aux Monnoies, elles étoient toutes du temps de l'Empereur

UNIVERSITÄTS-BIBLIOTHEK HEIDELBERG
http://digi.ub.uni-heidelberg.de/diglit/saintnon1783/0206
© Universitätsbibliothek Heidelberg
gefördert durch die Gesellschaft der Freunde Universität Heidelberg e.V.

Commode. Le Tombeau étoit fort grand, bâti en briques, & intérieurement décoré de petits Piliers en forme de Colonnes.

Ce Locrien moderne faiſoit conſtruire de tous ces débris antiques, une eſpèce de *caſino*, ou maiſon de campagne, où il voulut nous conduire. Nous y remarquâmes, entre autres, un petit Tombeau en Marbre, de dix-huit pouces de hauteur, qu'il venoit de faire engager dans le mur. L'Inſcription qui y eſt gravée n'indique autre choſe que le nom de celui auquel étoit deſtiné le Tombeau. L'on y voit ſeulement par le mot LACON, que c'étoit un Lacédémonien, nommé *Vagellius*. Son fils qui lui a fait faire ce petit Monument, y annonce que ſon père a vécu cinquante-ſept ans ſix mois & quatre jours (1).

A quelque diſtance du Territoire où l'on avoit trouvé ces Tombeaux, nous apperçûmes effectivement de longues murailles en ligne droite, que l'on diſtingue encore à quelques pieds au-deſſus de terre. On ne peut douter qu'elles n'aient été celles de l'ancienne Ville, & les reſtes d'un Aqueduc creuſé dans le tuf, de quatre pieds & demi de large, ſur ſix pieds & plus de hauteur, que nous trouvâmes près de là, en ſont une nouvelle preuve.

Ce Monument eſt reſpectable par ſon extrême antiquité, & annonce bien la Ville à laquelle il appartenoit. La forme ſupérieure de cette ancienne Conſtruction étoit celle d'une Voûte en ogive. Cet Aqueduc conduiſoit certainement une grande quantité d'eau, & en contient même encore. Nous le parcourûmes dans une certaine diſtance, ſans en appercevoir la fin ; mais ne nous étant pas munis de flambeaux, nous fûmes obligés de retourner ſur nos pas dans la crainte de nous égarer, ou de trouver dans les ténèbres quelque mal-encontre inopinée.

Ce fut à peu de diſtance de là que nous trouvâmes ſur une Eminence trois Fûts de Colonnes Doriques antiques, encore à leurs places, & beaucoup d'autres morceaux renverſés & en partie enterrés, avec des pierres de taille de même genre que celles du Temple de *Junon Lacinie*. L'Entre-colonnement étoit de quatre pieds ſix pouces, & le diamètre des Colonnes de deux pieds neuf pouces. Seroit-ce dans ce lieu qu'étoit ce fameux Temple de Proſerpine, ce Temple ſi révéré & ſi riche, que *Pyrrhus* oſa piller lorſqu'il prit *Locres*, & dont il emporta les tréſors à *Tarente* ? crime, dont ſuivant les Hiſtoriens du temps, les Dieux le punirent, en faiſant périr ſa Flotte ; car de tout temps l'Italie a été fertile en prodiges. On dit alors que les vaiſſeaux de Pyrrhus chargés de ce précieux dépôt, vinrent

---

(1) D ♁ M
P. VAGELLI. P. L. LACONIS
VIX. ANN. LVII. M. VI. D. IIII.
FILIVS PATRI B. M. F.

On ſait que les dernières lettres initiales B. M. S., veulent dire : *bene merenti fecit* ; expreſſions de reconnoiſſance & de tendreſſe fort en uſage dans beaucoup de Monumens antiques.

UNIVERSITÄTS-
BIBLIOTHEK
HEIDELBERG
http://digi.ub.uni-heidelberg.de/diglit/saintnon1783/0207
© Universitätsbibliothek Heidelberg
gefördert durch die
Gesellschaft der Freunde
Universität Heidelberg e.V.

échouer à la plage même vis-à-vis du Temple, & que l'or y fut ſcrupuleuſement rapporté. C'eſt l'hiſtoire de toutes les *Madones* du Pays : toutes celles que nous trouvâmes ſur notre route avoient été enlevées par les Turcs & rapportées ſans ſavoir comment.

Etoit-ce encore le Temple de Vénus où *Denys de Syracuſe* fit commettre tant de voluptueuſes indécences, lorſque chaſſé de Sicile, il fut d'abord ſi bien accueilli des Habitans de *Locres*, & peu après abhorré comme un Tyran. Les Hiſtoriens rapportent que non content d'enlever les filles aux mères, les femmes à leurs époux, il força les Locriens à accomplir le vœu qu'ils avoient fait de conſacrer à Vénus la virginité de leurs filles, s'ils ſortoient vainqueurs de la Guerre qu'ils avoient contre ceux de *Reggio* (1).

Pléminius ne fut pas plus religieux à l'égard du Temple de Proſerpine, lorſque *Locres*, fatigué du joug des Carthaginois, ouvrit ſes portes à Scipion, & que celui-ci eut laiſſé Pléminius pour y commander pendant l'expédition qu'il préparoit en Afrique.

Il ſemble que *Locres* ait été deſtinée de tous les temps à être maltraitée par ceux qu'elle accueilloit. Car même à préſent, ſes Ruines reſpectables ne ſont pas à l'abri des dévaſtations & du pillage. Encore journellement on ſe ſert des pierres & des anciens matériaux de ſes Edifices pour toutes les Conſtructions modernes du Pays.

Indépendamment des reſtes du Temple dont nous venons de parler, on trouve dans le lieu où étoit cette ancienne Ville d'autres Ruines en *matoni*, qui ont encore juſqu'à quarante pieds de haut, mais tellement dégradées qu'il ſeroit impoſſible d'en déterminer la forme ſur les points de Conſtructions qu'elles préſentent. On peut conjecturer cependant par la maſſe de la plus grande de ces Ruines & l'épaiſſeur de ſes murailles, que c'étoit quelque Edifice public bâti à la manière des Romains, & comme il n'y avoit point d'ouverture pour donner entrée au jour, il eſt vraiſemblable que c'étoient des Thermes.

Plus près de la Mer, on trouve encore pluſieurs reſtes d'Edifices & de Fragmens antiques, conſtruits en briques & en pierres, dans le goût des Bâtimens Grecs du moyen âge, ce qui pourroit être auſſi la Ruine d'un de leurs Bains.

---

(1) Parmi toutes les folies qui paſsèrent dans la tête de ce Tyran, & dont les anciens Hiſtoriens nous citent différens traits, celui-ci, rapporté par *Strabon*, prouve qu'il portoit la tyrannie juſques dans le ſein même de la débauche. *Quos Locros, cum diù Rempublicam optimis geſſiſſent inſtitutis, Dioniſius Syracuſarum exturbatus dominatione, ſceleſtiſſimè vexavit. Etenim Virginibus in morem nuptarum ornatis pronubum ſe ipſe auſpicemve in Conclave ingreſſus: & conductis formoſis Virginibus in conviviis Columbas integris alis dimittebat, Virginibuſque imperabat, ut eas nudæ captarent; quibuſdam etiam ſandalia indutis inæqualia, alterùm ſublime, alterùm humile, dedecoris cauſâ, juſſit ut ſic Columbas ſectarentur.* Strab. Geogr. Lib. VI, Caſaub. edit. p. 397.

UNIVERSITÄTS-
BIBLIOTHEK
HEIDELBERG
http://digi.ub.uni-heidelberg.de/diglit/saintnon1783/0208
© Universitätsbibliothek Heidelberg
gefördert durch die
Gesellschaft der Freunde
Universität Heidelberg e.V.

Enfin tout ce que l'on peut voir encore de ces anciennes Conſtructions, atteſte que la Ville de *Locres* étoit immenſe, & que ſa poſition étoit auſſi belle qu'avantageuſe; elle étoit ſituée dans une Plaine entourée de Montagnes fertiles, & au fond d'un Golfe dont la ſinuoſité eſt beaucoup plus prononcée qu'il n'a plu aux Géographes de le tracer, étant preſque également diſtant du Cap *Corinthum* ou *Stilo*, & du Cap *Zephirium* ou *Bruzzano*, préciſément où l'on trouve ſur la Carte de *Zannoni* la Tour de *Pagliapoli*. Il paroîtroit donc que ſi M. *d'Anville*, dans ſa Carte de l'Italie ancienne, a placé les Ruines de *Locres* beaucoup plus bas & plus près du Cap *Bruzzano*, anciennement appellé Cap *Zephirium*, ce n'a été que pour ſe conformer aux anciens Auteurs qui ont nommé ces Locriens de la Grande-Grèce, *Locri Epizephirii*, comme étant ſitués près du Cap *Zephirium*, & pour les diſtinguer d'un autre Peuple du même nom qui habitoit la *Locride*, Contrée de l'*Achaïe*, dans la Grèce propre, au pied du Mont Parnaſſe.

Nous parcourûmes ſur différens ſens tout l'eſpace qu'il y a depuis cette Tour de *Pagliapoli*, bâtie ſur le bord de la Mer, & qui n'eſt qu'une eſpèce de Phare ou Fanal bâti à la manière des Grecs du temps du bas-Empire, ou peut-être dans des temps plus modernes; mais nous ne trouvâmes juſqu'auprès du Cap même de *Bruzzano* aucun autre veſtige d'Antiquités. La ſolitude & l'abandon de ces rives iſolées & déſertes, & quelquefois par là funeſtes aux Voyageurs, ont donné à l'Artiſte qui en a deſſiné la Vue, l'idée de repréſenter ſur celle-ci, une Troupe de Sbires, eſpèce de Maréchauſſée du Pays, qui fond ſur des bandits dont cette partie de l'Italie eſt ſouvent infeſtée.

VUE DE LA VILLE DE CONDOYANE,

EN CALABRE.

PLANCHE SOIXANTE-SIXIÈME.

Nos recherches ſur les Ruines de *Locres* nous conduiſirent plus loin que nous ne comptions, & le ſoleil étoit prêt de ſe coucher avant que nous euſſions ſeulement penſé où nous irions paſſer la nuit. Nous tournâmes au hazard du côté de *Condoyane*, à trois milles de là ſur une pointe de Montagnes où jamais Voyageur ne s'eſt aviſé de s'arrêter, ſi ce n'eſt l'Abbé *Ch.* (1) & nous. Auſſi notre arrivée imprévue y fit une ſenſation terrible. Toutes les Femmes ſe ſauvoient dans

(1) M. l'Abbé *Ch.*, Savant intéreſſant par ſes connoiſſances & ſon érudition, Voyageur intrépide, & dont les profondes recherches ſur l'Antiquité ne pourront être que très-utiles quand elles ſeront connues.

leurs

UNIVERSITÄTS-
BIBLIOTHEK
HEIDELBERG
http://digi.ub.uni-heidelberg.de/diglit/saintnon1783/0209
© Universitätsbibliothek Heidelberg
gefördert durch die
Gesellschaft der Freunde
Universität Heidelberg e.V.

Vue prise dans les Apennins
et aux pieds des Rochers escarpés sur lesquels est située la petite Ville de Condoyane
à l'extremité de la Calabre Ultérieure.

N° 66. G.d Grece

Dessinée d'après Nature par Chatelet

A. P. D. R.

UNIVERSITÄTS-
BIBLIOTHEK
HEIDELBERG
http://digi.ub.uni-heidelberg.de/diglit/saintnon1783/0210
© Universitätsbibliothek Heidelberg
gefördert durch die
Gesellschaft der Freunde
Universität Heidelberg e.V.

leurs maiſons & en barricadoient les portes. Le pauvre Syndic nous reçut en ſe réſignant, comme devant un fléau du Ciel ; enfin ce ne fut pas ſans peine que nous vînmes à bout de trouver dans ce malheureux Village une chambre où nous couchâmes par terre.

Le lendemain dès la pointe du jour, & ſans prendre congé des ſauvages Habitans de *Condoyane*, nous quittâmes un lieu, qui fournit cependant à un de nos Deſſinateurs un des points de Vue des plus pittoreſques de tout le Pays. Il repréſente le Fleuve ou Torrent *Ciamouti*, coulant entre les Montagnes ſur la cime deſquelles eſt ſituée *Condoyane*, & allant ſe perdre de caſcades en caſcades juſques dans la Mer. Nous y deſcendîmes à travers les plantations de mûriers, & tirâmes droit à la pointe de *Bruzzano*, que nous doublâmes en ſens contraire, le chemin le long de la Côte ayant été rompu par l'effort des vagues, depuis le Cap *Bruzzano* juſqu'au Cap *Spartivento*.

Toute cette plage ne préſente que des rives triſtes d'un ſable gris & mouvant, très-fatigant au marcher ; nous laiſsâmes à droite le Bourg de *Crepacore*, ſur la pointe d'une Montagne, n'ayant trouvé ſur notre route qu'une ſeule maiſon où nous ne voulûmes pas nous arrêter, parce que le ſoleil étoit encore trop élevé. Il fallut donc doubler le Promontoire d'*Hercule*, actuellement nommé Cap *Spartivento*, où aboutit & finit une des branches de l'*Apennin*, par des Montagnes de terre blanche, de la nature de la terre à pipe, dont la tranche rayée horiſontalement eſt d'un effet très-ſingulier.

La Mer étoit très-orageuſe à l'extrémité de cette Côte quoiqu'il n'y eût point de vent, & la rive étoit couverte de débris de Vaiſſeaux, ce qui donnoit à tous ces parages un aſpect effrayant & ſauvage. Ce Cap très-anguleux fait perdre tout-à-coup un Pays, & en découvre un nouveau. Nous vîmes pour la première fois la Sicile notre Terre promiſe : l'air étoit vaporeux, & malgré ce petit malheur, nous pûmes appercevoir l'immenſe baſe du Mont *Etna*, dont la cime ſe perdoit dans les nues. Dans cet aſpect, le Cap *Pelore* étant encore couvert par les Montagnes de la Calabre, toute la Sicile ne ſemble être que la baſe prolongée de l'*Etna*, ce qui fait paroître l'Iſle beaucoup plus petite qu'elle n'eſt.

UNIVERSITÄTS-
BIBLIOTHEK
HEIDELBERG
http://digi.ub.uni-heidelberg.de/diglit/saintnon1783/0211
© Universitätsbibliothek Heidelberg
gefördert durch die
Gesellschaft der Freunde
Universität Heidelberg e.V.

VUE DES ROCHERS
ET
DE LA MARINE DE BOVA.
PLANCHE SOIXANTE-SEPTIÈME.

Nous eſpérions coucher à *Porto di Palizze*, qui eſt un petit Bourg placé à peu de diſtance du Cap *Spartivento*, mais nous trouvâmes toutes les maiſons fermées, & on ne voulut pas recevoir nos chevaux dans celles qui étoient ſur le bord de la Mer. On nous envoya à un Château appartenant au Comte *Poulietti*. Le ſoleil étoit couché, le vent fraîchiſſoit, & nous marchions à l'aventure, car aucun de nous ne connoiſſoit la route. Nos Guides n'étoient ni plus inſtruits, ni plus raſſurés que nous; nous ne trouvâmes perſonne, mais perſonne abſolument au Château indiqué. Les Rochers s'approchants de la Mer, la route ſe rétreciſſoit: la nuit devenoit d'ailleurs de plus en plus obſcure, & la vague menaçoit de ne point nous laiſſer de paſſage. Enfin nous commençions à croire que nous coucherions ſur la plage; notre parti étoit pris, mais nos malheureux chevaux avoient fait quarante milles, & la campagne ne leur offroit que des Rochers & le ſable le plus aride.

Nous continuâmes donc de marcher juſqu'à une Roche abſolument eſcarpée & dont la chûte arrivoit juſqu'à la Mer. Il n'y avoit pas moyen d'aller plus loin, & nous commençions à être vraiment inquiets de ce que nous deviendrions, lorſqu'à travers les vagues & les écueils, nous trouvâmes à tâtons un ſentier étroit & preſqu'à pic, que nous gravîmes avec courage, ſans ſavoir où il nous conduiſoit & preſque ſans eſpérance de pouvoir le continuer.

Après l'avoir ſuivi pendant quelque temps, une foible lumière ſe fit enfin appercevoir de loin, & nous ſervit de Phare, pour nous conduire au plus ignoré de tous les Ports, à une eſpèce de vieille maiſon ou antique Château iſolé ſur la pointe d'un Rocher. Ce lieu ſauvage & comme abandonné ſe nomme *Bova*. Nous trouvâmes en arrivant la maiſon pleine de gens de fort mauvaiſe mine, armés de couteaux, de fuſils, & ayant tous l'air de fort méchante humeur, il eſt certain que rien n'étoit moins raſſurant, & ne pouvoit être mieux comparé à une retraite de voleurs.

L'accueil que l'on nous fit au premier abord ne fut pas des plus agréables, mais comme avec de la réſolution, de la fermeté & de l'honnêteté on trouve

UNIVERSITÄTS-
BIBLIOTHEK
HEIDELBERG
http://digi.ub.uni-heidelberg.de/diglit/saintnon1783/0212
© Universitätsbibliothek Heidelberg
gefördert durch die
Gesellschaft der Freunde
Universität Heidelberg e.V.

Dessiné par Chatelet — Gravé par Guttenberg

Vuë des Rochers et de la Marine de Bova près le Cap Spartivento
On apperçoit l'Etna dans l'éloignement

N° 67 Gde Grece — A. P. D. R.

UNIVERSITÄTS-
BIBLIOTHEK
HEIDELBERG
http://digi.ub.uni-heidelberg.de/diglit/saintnon1783/0213
© Universitätsbibliothek Heidelberg
gefördert durch die
Gesellschaft der Freunde
Universität Heidelberg e.V.

asyle par-tout: nous n'eûmes pas plutôt rendu compte de l'objet de notre Voyage, & de l'embarras dans lequel nous nous trouvions, ne connoissant ni le Pays ni les chemins, que nos Hôtes qui nous avoient paru, au premier coup-d'œil, si étranges & si rébarbatifs, firent bientôt de bon cœur & avec franchise, tout ce qu'ils purent pour nous recevoir. Nous ne trouvâmes rien pour souper qu'un gros chou *cabu*, que quelques Mariniers furent nous chercher à leur barque : c'étoit tout ce qu'ils possédoient de comestible, avec un peu de pain & du vinaigre. Nous mangeâmes jusqu'à la côte le gros chou, qui nous parut tendre & délicieux ; on nous sema de la paille hachée à terre, nous bûmes à la santé de l'Etat & de nos Hôtes, & nous nous couchâmes gaiement, au milieu de tous ces Gens qui en firent autant que nous, & qui n'avoient assurément nulle envie de nous faire du mal.

Le lendemain l'on fut sur pied à la pointe du jour, peu arrêté, comme on peut croire, par la bonté des lits. Nous apprîmes que nos camarades de gîte, qui nous avoient fait si grande peur, n'étoient autre chose que l'Equipage d'un petit Bâtiment de Pêcheurs, qui avoit été brisé par la vague, & obligé d'échouer sur des Roches & des écueils, à peu de distance de l'endroit où nous étions.

Dès que le soleil fut levé, nous retournâmes avec empressement au bord de la Mer, & au pied des Rochers sur lesquels nous avions passé la nuit, pour jouir encore du coup-d'œil de la Sicile & de l'*Etna*. Nous vîmes de loin le sommet de la Montagne découvert & fumant. Elle ne nous parut pas si étonnante à cette grande distance, sa forme conique, sa base allongée, & son élévation se trouvant sur-tout sans objet de comparaison, diminuoient beaucoup l'idée giganteſque que nous nous en étions formée, & ce ne fut qu'en réfléchissant sur les neiges dont nous la voyions couverte à la moitié de sa hauteur, & malgré les chaleurs de l'été, que nous eûmes une idée plus juste de sa prodigieuse élévation.

Il étoit difficile de quitter un Site aussi intéressant, aussi pittoresque que la Marine de *Bova*, où peu de Voyageurs ont été & iront probablement, sans en conserver une Vue ; aussi fut-elle dessinée sur-le-champ, & pendant que les Pêcheurs chez lesquels nous avions passé la nuit, jettèrent leurs filets à la Mer, pour nous avoir un peu de poisson.

UNIVERSITÄTS-
BIBLIOTHEK
HEIDELBERG
http://digi.ub.uni-heidelberg.de/diglit/saintnon1783/0214
© Universitätsbibliothek Heidelberg
gefördert durch die
Gesellschaft der Freunde
Universität Heidelberg e.V.

VUE DU PASSAGE DU TORRENT
OU
FLEUVE ALICE,
À L'EXTRÉMITÉ DE LA CHAÎNE DES APENNINS.

PLANCHE SOIXANTE-HUITIÈME.

Nous nous mîmes enſuite en chemin pour gagner le Cap ou *Punta della Saetta*, mais avant d'y arriver, nous fûmes encore arrêtés par un nouveau Torrent qu'il fallut paſſer à gué. Heureuſement que tous ces Torrens, qui l'hiver & à la fonte des neiges, doivent être formidables, ne ſont que des Ruiſſeaux, quand les chaleurs, qui, dans ce Pays, arrivent de bonne heure, ſe font reſſentir. Les Gens à pied, dont nous nous ſervions pour Guides, les traversèrent facilement, & dans celui-ci, nos chevaux n'avoient de l'eau qu'à moitié jambes. L'aſpect de ces Rochers eſcarpés, de ces Montagnes arides, qui terminent la chaîne des Apennins, nous parut ſi ſauvage, ſur-tout en les comparant avec tous les lieux & les plages unies que nous avions parcourus le long de la Côte de la Mer Adriatique, qu'un de nos Deſſinateurs demanda à prendre, en paſſant, une Vue de ce Torrent appellé *Fiume Alice*.

Nous arrivâmes à la fin à ce Cap tant deſiré, & que l'on voit nommé ſur la Carte *Punta della Saetta*; à partir de ce Cap ou Promontoire, le Pays change tout-à-coup, devient verd, fertile & planté d'orangers, de mûriers, &c. Le premier endroit qui ſe rencontra ſur notre route fut *Miletta*, petit Village où l'on élève beaucoup de vers à ſoie. Nous ne trouvâmes aucune différence dans la manière de les élever avec celle qui eſt pratiquée en France, ſi ce n'eſt le ſoin que l'on a de les tenir toujours dans l'obſcurité; cet uſage nous parut être une précaution aſſez inutile, eu égard ſur-tout à la température & à la douceur du climat.

Ayant appris qu'il y avoit quelques Antiquités dans la Chapelle de ce Village, nous fûmes voir ce que c'étoit, & effectivement ſur le Fût d'une Colonne de jaune antique, qui ſoutenoit le Bénitier, nous trouvâmes une Inſcription Romaine & parfaitement conſervée. La Colonne étoit milliaire, & indiquoit,

par

UNIVERSITÄTS-
BIBLIOTHEK
HEIDELBERG
http://digi.ub.uni-heidelberg.de/diglit/saintnon1783/0215
© Universitätsbibliothek Heidelberg
gefördert durch die
Gesellschaft der Freunde
Universität Heidelberg e.V.

Vue du Phare ou Détroit de Messine *prise du côté de la Calabre et en arrivant à Reggio*

Pl.e 69. Cde Grece *A. P. D. R.*

Passage du fleuve Alice *dans les Montagnes qui terminent l'Apennin, entre Punta della Saetta et le Cap de Spartivento*

Pl.e 82. Cde Grece *A. P. D. R.*

UNIVERSITÄTS-
BIBLIOTHEK
HEIDELBERG
http://digi.ub.uni-heidelberg.de/diglit/saintnon1783/0216
© Universitätsbibliothek Heidelberg
gefördert durch die
Gesellschaft der Freunde
Universität Heidelberg e.V.

par les chiffres qui ſont à la fin & par la lettre M., qu'elle avoit été placée à vingt milles de *Reggio* (1).

L'Inſcription étoit en l'honneur de Conſtantin, & de ſon propre fils du même nom que lui, & en même-temps de ſes deux fils adoptifs *Delmatius* & *Criſpus*. On peut remarquer, ſur le Marbre de l'Inſcription, que le nom de *Delmatius* eſt en partie effacé; & on croit que ce fut du temps de Conſtantin même, & parce que cet Empereur le fit mourir ſur des ſoupçons mal fondés.

Ce Tronc de Colonne antique eſt hors de terre de trois pieds, & a quatorze pouces & demi de diamètre; cette découverte, qui nous parut mériter quelque attention, nous engagea à faire d'autres recherches dans les environs; nous trouvâmes encore dans une vigne un grand morceau de Moſaïque, avec un Fragment de Mur qui décrivoit une forme circulaire; mais quelques informations que nous ayons pu prendre dans le Pays, il fut impoſſible de découvrir à quoi avoient pu appartenir des Ruines qui ſembloient annoncer des Conſtructions aſſez conſidérables.

Nous montâmes à cheval, & après avoir doublé la Pointe *della Saetta*, nous fûmes bientôt arrivés à celle *dell'Armi*, autrefois *Leucopetra*, ou *finis Apennini*; c'eſt effectivement là que vient aboutir la principale chaîne de l'Apennin. La vague, en battant la Montagne, à cette Pointe, y a cauſé des éboulemens qui découvrent la tranche intérieure & les différens lits qui la compoſent. Depuis le ſommet juſqu'à leur baſe, ces Rochers ont plus de deux cents cinquante pieds d'eſcarpement perpendiculaire. Leurs couches régulières & ſymmétriques ſemblent atteſter que cette Montagne, à des époques inconnues, a été coupée & ſéparée d'une ſuite ou d'une chaîne d'autres Montagnes plus étendues. Au reſte la nature de la Roche eſt par tranches & friable, & par conſéquent impoſſible à tailler & à polir; de ce genre de pierre qui approche du grès, & qui ſe trouve d'ordinaire dans l'intérieur & les ſciſſures des Rochers.

---

(1) D. N.
F. VALER. CONSTANTINO
INVICTO
AVG. BONO. OMNIVM
NATVS ET
D. D. D. N. N. N. DELMATIO
CRISPO
ET CONSTANTINO
N. N. N. O. O. O. B. B. B. CAESSS.
M. XX.

UNIVERSITÄTS-BIBLIOTHEK HEIDELBERG
http://digi.ub.uni-heidelberg.de/diglit/saintnon1783/0217
© Universitätsbibliothek Heidelberg
gefördert durch die Gesellschaft der Freunde Universität Heidelberg e.V.

VUE DE L'ARRIVÉE DE REGGIO
ET
DU DÉTROIT
QUI SÉPARE L'ITALIE D'AVEC LA SICILE;
AVEC
QUELQUES COSTUMES CALABROIS.
PLANCHES SOIXANTE-NEUVIÈME ET SOIXANTE-DIXIÈME.

APRÈS qu'on a passé cette Pointe qui a deux cents pas de diamètre, le Terrein s'élargit, les Montagnes s'éloignent, & la campagne devient fertile, couverte d'orangers, de mûriers & d'habitations où l'on élève les vers à soie; c'est sur-tout de ce lieu que l'on découvre le beau Bassin que forment l'extrémité de la Calabre d'une part, & la pointe du Cap *Pelore* en Sicile de l'autre, en se croisants au Phare de *Messine*; ce qui donne à ce Détroit l'aspect d'un immense & superbe Lac, couvert de Bâtimens, bordé en Amphithéâtre par les plus belles Montagnes, les plus cultivées, & orné de chaque côté par les deux Villes de *Reggio* & de *Messine*. Le vaste de ce tableau, qui seroit sublime à peindre, est impossible à rendre dans un simple Dessin.

Plus on approche de *Reggio*, plus le Payſage devient agréable. Presque toutes les maisons sont entourées & séparées les unes des autres, par des bois de citronniers & d'orangers en taillis, & par de longs berceaux impénétrables au soleil. Une végétation abondante & active rend tout le Payſage d'un verd prononcé, & d'autant plus riche à l'œil, qu'il fait davantage ressortir la couleur des oranges dont tous ces arbres sont couverts; elles sont suspendues à la hauteur de la main, & semblent inviter à les cueillir; aussi l'on peut dire que les environs de *Reggio*, ainsi que le chemin qui les traverse, forment un jardin continuel, & un des plus délicieux qu'il y ait dans aucun Pays du Monde.

Chaque maison est ornée de grandes treilles, élevées sur des terrasses & soutenues de colonnes, ce qui leur donne un caractère tout-à-fait pittoresque; nos Dessinateurs ne manquèrent pas d'en profiter: on en peut juger par cette jolie Vue des environs de *Reggio*, dans laquelle l'Artiste a représenté ces oisifs & tranquilles Habitans, dans leurs costumes les plus ordinaires.

UNIVERSITÄTS-
BIBLIOTHEK
HEIDELBERG
http://digi.ub.uni-heidelberg.de/diglit/saintnon1783/0218
© Universitätsbibliothek Heidelberg
gefördert durch die
Gesellschaft der Freunde
Universität Heidelberg e.V.

Vue de la Ville et du Port de Reggio
avec une partie des Côtes de la Sicile et de l'Etna que l'on apperçoit
de l'autre côté du Détroit.

N.° 71. 5.me Cahier. *Dessinée par Desprez Architecte Pensionn. du Roi à l'Acad. de France à Rome.* A. P. D. R.

Vue prise dans les Environs de Reggio.

N.° 72. 6.me Cahier. *Dessinée par Chatelet.* A. P. D. R.

UNIVERSITÄTS-
BIBLIOTHEK
HEIDELBERG
http://digi.ub.uni-heidelberg.de/diglit/saintnon1783/0219
© Universitätsbibliothek Heidelberg
gefördert durch die
Gesellschaft der Freunde
Universität Heidelberg e.V.

VUE DU PORT DE REGGIO.

PLANCHE SOIXANTE-ONZIÈME.

NOTRE arrivée à *Reggio* nous parut tenir de la Féerie, par la gaieté, l'agrément & la richeſſe du Pays que nous eûmes à traverſer, & toutes nos fatigues furent bientôt oubliées : le chemin que nous avions à faire nous ſembloit préparé pour un triomphe de Bacchus ; il nous conduiſit ainſi juſques dans la Ville même, qui, quoiqu'elle n'ait plus rien de ſon ancienne ſplendeur, eſt encore agréable, ouverte & aſſez peuplée.

Notre premier ſoin en arrivant à *Reggio*, fut de demander le Chanoine *Morezzano*, auquel nous avions été recommandés ; c'étoit effectivement l'homme le plus inſtruit, ou pour mieux dire le ſeul qui le fût dans cette Ville, des Antiquités & de l'Hiſtoire de ce Pays, mais malheureuſement il venoit de mourir. Tout ce que nous pûmes avoir pour le remplacer, fut un Ouvrage aſſez conſidérable, écrit en Latin, que cet habile Antiquaire venoit de compoſer depuis peu ſur les Inſcriptions de *Reggio* ; car c'eſt actuellement preſque le ſeul genre d'Antiquités qui y exiſte. On trouve une grande quantité de ces Inſcriptions incruſtées dans les murailles de pluſieurs Maiſons modernes, & il y en a dans le nombre de fort curieuſes, par les inductions qu'on en peut tirer ſur la forme du Gouvernement de cette ancienne République.

Il paroît que cet Antiquaire étoit loin d'adopter tous les ſyſtêmes que l'on a compoſés ſur le nom de *Reggio*, & qu'il s'en tient à croire que ce nom a été donné à cette Ville à cauſe de ſa Conſtitution Monarchique & des Rois qui l'ont gouvernée dans ſon origine. Il ſe fonde dans cette opinion ſur les paſſages de pluſieurs Hiſtoriens qu'il cite, tels que Juſtin & d'autres (1). Il prouve enſuite que l'ancienne Ville de *Rheggium* ne fut jamais compriſe au nombre des Villes libres de la Grèce, & que la nature de ſon Gouvernement en fut la cauſe. Ces anciens Grecs ayant eu en horreur tout ce qui étoit Monarchie, & regardant les Rois comme autant de Tyrans, ou faits pour le devenir.

Dans des ſiècles poſtérieurs & quelque temps après Pythagore, *Reggio* ſe

(1) Cet Ouvrage du Chanoine *Morezzano* mérite d'être conſulté, pour la quantité de recherches ſavantes dont il eſt rempli. Il a été imprimé à Naples en 1770 ſous ce titre. *Inſcriptiones Regina Diſſertationibus illuſtrata.*

UNIVERSITÄTS-
BIBLIOTHEK
HEIDELBERG
http://digi.ub.uni-heidelberg.de/diglit/saintnon1783/0220
© Universitätsbibliothek Heidelberg
gefördert durch die
Gesellschaft der Freunde
Universität Heidelberg e.V.

forma en Corps de République, & il paroît qu'elle ſe modela ſur celle d'Athènes: ainſi qu'à Athènes des *Archontes* lui donnèrent des Loix; c'eſt ce qui eſt prouvé par pluſieurs Inſcriptions Grecques, placées & incruſtées dans les murs de pluſieurs Palais de cette Ville, dans leſquelles on voit les noms de ſes différens Magiſtrats.

La quantité des Médailles de l'antique *Rheggium*, & dont le plus grand nombre repréſente différens attributs de Diane & d'Apollon, prouvent que cette Ville étoit plus particulièrement ſous la protection de ces deux Divinités. Il y a même lieu de penſer que le peu de Ruines antiques que l'on trouve encore à *Reggio*, ſont les débris d'un Temple magnifique qui y avoit été élevé à Apollon : cette opinion ſe trouve encore juſtifiée par une Inſcription fort curieuſe, rapportée par *Morezzano*, & qui ſe trouve gravée ſur un Marbre incruſté dans le mur à l'angle d'une Maiſon du Mont de Piété : la voici.

T. HERVENVS T. F. SABINVS TRIVIR. ÆD.
POT. II. TESTAMENTO LEGAVIT. MVNICIPI
BVS REGINIS IVL. IN PRYTANEO STATVAM
AEREAM MERCVRI. TRVLLAM ARGENTEAM
ANAGLYPTAM. P. II. S. LARES ARGENTEOS
SEPTEM P. II. S. PELVIM AEREAM CORINTHIAM.
ITEM IN TEMPLO APOLLINIS MAIORS
PVGILLARES MEMBRANACEOS OPERCV
LIS EBOREIS PYXIDEM EBOREAM. TABV
LAS PICTAS XVIII.
HEREDES EIVS PONENDA
CVRAVERVNT.

TITUS HERVENUS, fils de TITUS, Sabin, Triumvir, *deux fois* Edile, *a, par ſon Teſtament, légué aux Magiſtrats Municipaux des* Régiens Juliens, *une Statue de* Mercure *en bronze, pour être placée dans le* Prytanée. *Un Vaſe d'argent cizelé propre aux Sacrifices, du poids de deux* ſeſterces, *ſept Dieux* Lares *du même métal, & du même poids de deux* ſeſterces. *Un Baſſin d'airain de* Corinthe. *En outre a légué au grand Temple d'*Apollon *des Tablettes pour écrire, couvertes d'ivoire, avec l'Ecritoire faite de la même matière & dix-huit Tableaux.*

Les Héritiers d'HERVENUS ont eu ſoin de dépoſer tous ces dons.

Quelques

UNIVERSITÄTS-
BIBLIOTHEK
HEIDELBERG
http://digi.ub.uni-heidelberg.de/diglit/saintnon1783/0221
© Universitätsbibliothek Heidelberg
gefördert durch die
Gesellschaft der Freunde
Universität Heidelberg e.V.

Quelques recherches que nous ayons pu faire, ſoit dans l'intérieur & les dehors de *Reggio*, ſoit dans les environs de la Ville, nous ne trouvâmes d'autres veſtiges d'Antiquité, que deux portions d'un grand cercle, qui paroiſſent être les reſtes d'une vaſte Rotonde, & d'un Temple que l'on aſſure avoir été conſacré à Apollon, ce qui, comme nous venons de le dire, paroît aſſez probable, d'après toutes les Médailles. On nous fit voir encore quelques autres Fragmens antiques, tels qu'une petite Colonne cannelée en Marbre, un Autel orné & feſtonné de guirlandes, un Piedeſtal engagé dans un mur, & un Tronc de Colonne de granite de quatre pieds de diamètre. Mais il ne ſe rencontra rien dans tous ces reſtes de Monumens qui méritât beaucoup d'attention, & nous aurions quitté *Reggio* ſans en avoir remporté une ſeule Vue, ſi celle de ſon Port ne nous eût arrêtés; cette Vue devint même intéreſſante par le mouvement qu'elle nous préſenta & la variété des coſtumes que le hazard y amenoit.

Les diverſes Fabriques qui forment d'une part l'Entrée & la Porte de la Ville, ſes Magaſins de bled & d'huile placés ſur le bord de la Mer, & ſur-tout la vue des Côtes de la Sicile, que l'on apperçoit de l'autre côté du Détroit, forment un tableau dont l'enſemble nous parut d'un effet très-piquant, & que l'on voit rendu ici avec exactitude.

Cette diſette de Monumens, aſſez extraordinaire dans une Ville jadis ſi puiſſante, & qui d'ailleurs n'a ſûrement point changé de ſol, comme pluſieurs autres Villes de la Grande-Grèce, peut s'expliquer par la manière dont ſont conſtruits les murs qui entourent la Ville, & que le Comte Roger a fait rebâtir. Il eſt facile de voir par les énormes pierres qui les compoſent, les *mattoni*, & tous ces anciens matériaux très-aiſés à reconnoître, qu'ils ont été formés en entier, dans ces temps barbares, des débris de pluſieurs Monumens antiques, peut-être très-précieux.

Nous aurions bien deſiré retrouver le Tombeau de la fameuſe Julie, fille d'Auguſte & femme de Tibère, qui mourut ſi malheureuſe à *Reggio*; mais, ſuivant toute apparence, elle n'y a jamais eu de Tombeau, ni d'autre Monument qui ait conſervé ſa mémoire à la poſtérité que la célébrité de ſes amours & celle de ſes malheurs.

Cette Ville, une des premières de la Grande-Grèce, & peut-être antérieure à tous les Etabliſſemens & aux plus anciennes Colonies des Grecs en Italie, paſſa ſucceſſivement entre les mains des différens Maîtres, & finit par tomber au pouvoir des Romains, auxquels elle reſta fidèle, quand toute l'Italie les avoit abandonnés. Elle fut dans la ſuite ruinée par *Totila*, & rebâtie par *Roger* dans le onzième ſiècle, puis ſaccagée par le Corſaire *Barberouſſe* en 1543, & quelques années

UNIVERSITÄTS-
BIBLIOTHEK
HEIDELBERG
http://digi.ub.uni-heidelberg.de/diglit/saintnon1783/0222
© Universitätsbibliothek Heidelberg
gefördert durch die
Gesellschaft der Freunde
Universität Heidelberg e.V.

après, en 1558, par le Bacha *Mustapha*. Enfin *Reggio* est aujourd'hui réduite à dix ou douze mille Habitans, qui, dans l'heureux oubli où on les laisse, sont uniquement occupés de la nourriture de leurs vers à soie, dont ils font un grand commerce, ainsi que de leurs Fabriques d'huile & de toutes sortes d'essences.

DEPUIS les premières nouvelles de l'horrible tremblement de terre, qui vient de détruire, dans le mois de Février dernier, une grande partie de la Calabre ultérieure, évènement dont nous avons cru devoir faire mention à la tête du dernier Chapitre de ce Voyage, il nous eſt parvenu ſur cet affreux déſaſtre, de nouveaux détails que nous inférerons également à la tête de ce Chapitre-ci. Nous devons d'autant plus compter ſur leur authenticité, que ces triſtes nouvelles ſont extraites des relations envoyées à Sa Majeſté Sicilienne par le Maréchal *Pignatelli*, qu'elle avoit chargé de porter des ſecours de toute eſpèce à ce malheureux Pays; leur date eſt du deux du mois de Mars, & nous en allons donner ici la traduction.

A cette époque, les tremblemens de terre continuoient encore, & les ſecouſſes étoient non-ſeulement horizontales, mais verticales, les plus terribles & les plus dangereuſes de toutes; & l'on a remarqué qu'elles étoient toujours précédées par un mugiſſement intérieur dans les entrailles de la terre. Les plus fortes de ces ſecouſſes, depuis les premières arrivées à l'époque du 5 Février, ont été reſſenties le 27 & le 28 du même mois. Tout a changé de face dans cette partie de la Calabre, dit la relation Italienne, & c'eſt au point que, même dans les Cantons qui ont en apparence le moins ſouffert, le ſol & les terres ne ſont plus reconnus par leurs Propriétaires. *In quella Provincia tutto ha cangiato d'aſpetto, in modo che li ſteſſi terreni che apparentemente non hanno ſofferto, non ſi riconoſcono da loro Padroni.* Ce qui étoit Vallon s'eſt élevé & eſt devenu Montagne, & les Montagnes ſont devenues Vallées, quelques-unes même ſe ſont réunies, & des Rivières qui couloient entre deux ont diſparu dans certains endroits, & ont formé, dans d'autres, des Lacs immenſes au milieu des Terres.

IL paroît que dans ce déſordre de la nature entière, & d'après les violentes commotions qui ont été reſſenties aux environs du Mont *Aſpero*, Montagne que l'on a déja indiquée comme étant le centre de ce bouleverſement preſque général de la Calabre, l'on s'attend à voir s'élever un Volcan nouveau entre la Ville d'*Oppido* & *Santa Criſtina*, qui ſont les lieux les plus voiſins de cette partie de la chaîne des Apennins. Ce ſeroit ſans doute ce qui pourroit arriver de plus

UNIVERSITÄTS-
BIBLIOTHEK
HEIDELBERG
http://digi.ub.uni-heidelberg.de/diglit/saintnon1783/0224
© Universitätsbibliothek Heidelberg
gefördert durch die
Gesellschaft der Freunde
Universität Heidelberg e.V.

heureux, & ce que l'on devroit regarder comme la fin & le terme de cette terrible & funeſte tragédie.

A la ſuite de ces détails envoyés par le Maréchal *Pignatelli*, eſt jointe une autre relation faite par le *Preſide* de *Catanzaro*, Ville principale de la Calabre, dans laquelle ſont nommés tous les lieux qui ont été renverſés par le tremblement de terre, au nombre de plus de quarante, tant Villes que Bourgs ou Villages, avec celui des malheureux qui y ont péri, & qui monte à plus de vingt-huit mille. Nous nous arrêtons en frémiſſant ſur ce détail affreux à parcourir, & qui devient bien plus douloureux encore dans cet Ouvrage deſtiné à rendre les Vues & les Sites d'un Pays dont le plus grand nombre a peut-être entièrement changé de face, & n'offre plus aujourd'hui que des monceaux de ruines.

Il paroît, d'après toutes les relations qui nous ſont parvenues, que le Canton de la Calabre qui a le plus ſouffert, & qui ne doit préſenter dans ce moment que l'image la plus effrayante du cahos & de la deſtruction, eſt tout ce qui formoit les environs de la Ville d'*Oppido*, près le *Monte Aſpero*, ſavoir, *Caſoleto*, *Sinopoli*, *Sitizzano*, *Santa Chriſtina*. C'eſt dans cette partie que ſe ſont paſſés les phénomènes & les bouleverſemens les plus extraordinaires ; ils le ſont même au point, que l'on a de la peine à les croire poſſibles.

Une Plaine aſſez étendue toute plantée d'oliviers, dans le Territoire de *Caſoleto*, s'eſt enfoncée tout-à-coup juſqu'à la profondeur de trois cents palmes, ce qui fait environ deux cents vingt de nos pieds, & forme aujourd'hui une Vallée très-profonde, & comme un vaſte précipice.

Dans les environs de *Sitizzano*, un autre Territoire s'eſt rapproché de celui de *Caſoleto*, & a comblé le Fleuve *Litizano*, qui, obligé de ſe répandre, a formé un immenſe Lac dans tout ce Canton.

Il en eſt arrivé autant dans le Territoire de *Sinopoli*, où une autre Rivière a été également comblée, & a produit le même effet.

Une Montagne près du lieu appellé *Sinopoli* la vieille, s'étant détachée de ſa baſe, s'eſt écroulée, a recouvert trois Vallées, & ſa hauteur eſt diminuée d'environ un mille & demi.

Enfin dans le même Territoire de *Caſoleto*, une Ferme toute entière s'eſt

UNIVERSITÄTS-
BIBLIOTHEK
HEIDELBERG
http://digi.ub.uni-heidelberg.de/diglit/saintnon1783/0225
© Universitätsbibliothek Heidelberg
gefördert durch die
Gesellschaft der Freunde
Universität Heidelberg e.V.

élevée de bas en haut, à la distance ou la hauteur de deux portées de fusil, & sans avoir reçu le moindre endommagement.

UN bouleversement aussi prodigieux & aussi effrayant sembleroit impossible à croire, s'il n'étoit attesté par une foule de Témoins oculaires, & consigné dans les relations mêmes qui ont été envoyées au Roi de Naples. Voici ce que porte une de ces relations Italiennes, & comment ces faits y sont énoncés.

NEL Territorio di Casoleto *una vasta pianura di oliveto si abbasso circa* 300 *palmi, formandosi una precipitosa Valle.*

NEL Territorio di Sitizzano *altro vasto Territorio si uni coll'altro di* Casoleto, *chiudendo il fiume detto* Litizano, *cosi che si vede presentemente tra i due Monti uniti, un Mare.*

COSI e seguito ancora nel Territorio di Sinapoli, *e* Casoleto, *chiudendo altro fiume, che forma oggi lo stesso.*

LA Montagna sotto Sinopoli Vecchia, *distaccandosi dal primo centro, ha caminato tre Valli, abbasso circa un miglio e mezzo.*

NEL Territorio di Casoleto *una casa rurale dal basso si trovo' due tiri di scioppo in parte superiore, e sana.*

UN des caractères particuliers à ce terrible tremblement de terre, & qui semble ajouter encore à ce que tous les évènemens de ce genre ont pu présenter de plus funeste, c'est la durée & l'étendue de celui-ci, puisqu'il paroît que cet état d'agitation & de fermentation intérieure de la terre, dans toute l'extrémité de l'Italie, a continué de se faire ressentir non-seulement dans le mois de Février, mais même pendant tout le mois de Mars. Les nouvelles que nous recevons dans ce moment, à la fin d'Avril, nous apprennent que le 28 Mars dernier, les secousses se sont étendues jusques dans la Calabre citérieure, & que l'on y en a éprouvé de si fortes que la Ville de *Cosenza*, qui en est la Capitale, a été presqu'entièrement renversée.

NOUS n'avons point de détails certains de ce nouveau malheur, mais il y a tout lieu de penser que les secousses de la terre ont été bien violentes, puisqu'au

UNIVERSITÄTS-
BIBLIOTHEK
HEIDELBERG
http://digi.ub.uni-heidelberg.de/diglit/saintnon1783/0226
© Universitätsbibliothek Heidelberg
gefördert durch die
Gesellschaft der Freunde
Universität Heidelberg e.V.

même jour & à la même heure, vers les ſept ou huit heures du ſoir, la commotion s'en eſt fait reſſentir dans toute la Baſilicate, & juſqu'à Naples, qui eſt à près de ſoixante lieues de *Coſenza*. Ces dernières ſecouſſes ont achevé de détruire ce qui pouvoit reſter de Villes & d'Habitations dans la Calabre ultérieure, & doivent avoir encore occaſionné des deſtructions nouvelles, & tous les malheurs qui en ſont la ſuite (1).

QUELLE cruelle poſition pour nous que d'avoir à peindre & à parcourir dans ce moment-ci, un Pays entouré d'auſſi terribles déſaſtres! où ils nous précèdent, pour ainſi dire, & ſe prolongent ſur notre route. C'eſt peut-être un intérêt de plus pour cet Ouvrage; mais il eſt bien affreux en même-temps, de ne pouvoir préſenter à nos Lecteurs, à meſure que nous avançons dans ce malheureux Pays, que des Vues & des Sites de Villes & de lieux déja renverſés & déſolés par cet horrible fléau: tels que *Reggio*, dont nous avons donné pluſieurs Vues dans notre dernier Chapitre: & dans celui-ci, *Scylla*, *Tropæa*, *Nicaſtro*, & enfin *Coſenza*, dont la ſituation & les environs, tels que nos Deſſinateurs les ont repréſentés, lorſqu'ils y ont paſſé, leur offroient les points de Vue les plus riants, les plus riches & les plus pittoreſques.

QUANT à la malheureuſe *Meſſine*, toutes les lettres, toutes les nouvelles qui en ſont parvenues, s'accordent à dire que l'on doit la regarder comme étant aujourd'hui entièrement renverſée, qu'il n'y reſte pas une maiſon, pas un Edifice ſur pied. Ce qui donne encore beaucoup d'inquiétude ſur le ſort de cette Ville, & lui feroit pour les ſuites un tort irréparable, c'eſt que l'ébranlement des terres a été ſi violent dans cette extrémité de la Sicile, que tout ce qui forme & environne le Port de *Meſſine*, a été comme miné & attaqué juſques dans ſes fondemens. Cette langue de terre qui s'avance en demi-cercle dans la Mer & forme naturellement un des plus beaux Ports qui exiſte dans le Monde, menace

(1) Abbiamo la notizia che il di 28 Marzo, verſo le due ore di notte, ſi inteſe una ſcoſſa in Napoli che miſſe del apprenzione. Si è ſaputo poi che la ſteſſa ſera il terremoto terminò di rovinare la Calabria di ultra, con grande mortalita. Mentre che li Paeſi che erano rimaſti in piedi ſon affato rovinati, tra li quali *Catanzaro*, *Monteleone* e *Coſenza*. Di *Meſſina* non ſe ne diſcorre piu, perche non vi è rimaſto in piedi ſegno di Edificio. La maggior parte delli abitanti ſon ſalvi, ma molti moiono e per li incommodi, e per lo ſpavento.

d'ouvrir

UNIVERSITÄTS-
BIBLIOTHEK
HEIDELBERG
http://digi.ub.uni-heidelberg.de/diglit/saintnon1783/0227
© Universitätsbibliothek Heidelberg
gefördert durch die
Gesellschaft der Freunde
Universität Heidelberg e.V.

d'ouvrir paſſage aux courants de *Carybde* qui en ſont à très-peu de diſtance, & s'ils ne ſont pas arrêtés par quelque digue puiſſante que l'on n'aura peut-être pas le temps de former, le Port de *Meſſine* ſera détruit pour toujours (1).

S'IL eſt une conſolation pour l'humanité au milieu des déſaſtres qui ſemblent ſe réunir pour la perte de cette malheureuſe Ville, c'eſt que de toutes celles qui ont été ravagées par cet affreux évènement, *Meſſine* eſt, à proportion, la Ville où il a péri le moins de monde : l'on aſſure que le nombre des victimes y monte au plus à ſept cents.

MAIS que l'on juge du déſaſtre horrible & de la déſolation que préſentent aujourd'hui les reſtes & les débris de cette Ville infortunée dont nous voudrions pouvoir détourner les yeux, & éloigner pendant quelque temps encore nos Lecteurs (2). Ce que nous nous empreſſons ſeulement de leur apprendre, c'eſt que tous les ſecours imaginables ſont portés de toutes parts à ſes Habitans, & qu'indépendamment de ce que le Roi de Naples leur a envoyé de vivres, d'habits & d'argent, le Roi de France, aux premières nouvelles du déſaſtre de *Meſſine* & de la Calabre, a fait partir de Toulon deux Frégates chargées de farines pour ſubvenir aux beſoins les plus preſſans du Peuple.

LE Grand-Maître de Malthe s'eſt auſſi particulièrement diſtingué en envoyant

---

(1) Cette enceinte du Port de *Meſſine* qu'on appelle *il Braccio di San Ranieri*, eſt longue d'environ huit cents pas, & n'en a que cent tout au plus de largeur. On a pratiqué dans l'intérieur de cette langue de terre, un chemin couvert ou ſouterrein, qui règne d'un bout à l'autre, & communique depuis le Fort *San Salvatore* qui eſt à l'extrémité, juſqu'à la Citadelle placée à la tête de cette Jetée naturelle faite dans la forme d'une faux. L'on ſait que *Meſſine* fut dans ſon origine appellée *Zancle*, parce que ce nom de *Zancle* vouloit dire *faux* ou *faucille*, dans l'ancienne Langue des *Sicules*, les premiers Habitans de la Sicile.

(2) Pluſieurs Perſonnes ont voulu nous engager à mettre au jour dans ce moment toutes les Vues de *Meſſine*, que nous avons déja fait graver d'après les Plans & les Deſſins des trois mêmes Artiſtes qui ont fait pour nous ce Voyage : ces Deſſins qui repréſentent les Vues les plus intéreſſantes de l'ancienne *Meſſine*, de ſon Port, de ſes Edifices, de ſes Places publiques & de tous ſes environs, pourroient effectivement paroître tout-à-l'heure, puiſqu'ils ſont entièrement gravés, mais nous avons indiqué dans une note au commencement de ce Chapitre, les raiſons qui nous ont portés à différer cette partie de l'Ouvrage. Il nous ſemble même que le déſaſtre qui vient d'arriver dans cette Ville pourroit être un motif de plus, puiſqu'il eſt vraiſemblable que d'ici à ſept ou huit mois que nous commencerons notre Voyage de Sicile, l'on aura pris quelque parti ſur le ſort de *Meſſine* & ſur ſa reconſtruction ; nous en ſerons informés, & nous pourrons inſtruire alors nos Lecteurs, non-ſeulement de ce qu'elle a été, mais de ce qu'elle doit être.

UNIVERSITÄTS-
BIBLIOTHEK
HEIDELBERG
http://digi.ub.uni-heidelberg.de/diglit/saintnon1783/0228
© Universitätsbibliothek Heidelberg
gefördert durch die
Gesellschaft der Freunde
Universität Heidelberg e.V.

dans le Port de *Meſſine* les Galères de la Religion, ſur leſquelles des tables ſont continuellement dreſſées pour tous les Citoyens qui s'y préſentent. Nous apprenons de plus en dernier lieu que le Général des Galères a cru devoir remplir encore plus les intentions bienfaiſantes du Grand-Maître, en ſe chargeant de l'Hopital des malades, dans ce moment en très-grand nombre, & qu'ils y ſont traités & entretenus au nom & aux frais de l'Ordre de Malthe, juſqu'à l'arrivée de nouveaux ſecours attendus de Naples.



NOUS croyons devoir inférer ici une relation de ce terrible évènement, telle que nous venons de la voir paroître dans le Journal de Paris, le 5 Mai dernier. Cette relation faite ſur les lieux mêmes & par un Obſervateur éclairé, M. le *Chevalier de Fay*, nous a paru trop intéreſſante pour ne pas trouver place dans cet Ouvrage.

LA première ſecouſſe ſe fit ſentir le 5 Février à midi; elle fut précédée & accompagnée d'un bruit ſouterrein pareil à celui d'une décharge d'artillerie éloignée. Le ciel étoit ſerein; mais au moment même de la ſecouſſe, il y eut une pluie abondante & un vent impétueux: cette première ſecouſſe dura ſix à ſept minutes, c'eſt-à-dire que pendant cet eſpace, il y eut trois ſecouſſes très-violentes, & la terre fut plus ou moins agitée dans les intervalles. La terre n'eut d'abord qu'un mouvement de balancement très-fort, bientôt elle s'agita en tout ſens, & il y avoit une commotion & un choc ſi violent, que la moitié de *Meſſine* fut culbutée en moins de trois minutes.

Il y avoit une odeur ſulfureuſe qui étoit ſuffoquante. Pluſieurs Perſonnes m'ont aſſuré que la terre, dans certains moments, s'agitoit comme un vaiſſeau battu par les vagues, & ſembloit ne repoſer que ſur un fluide. J'ai reſſenti des ſecouſſes, depuis mon arrivée ici, qui produiſoient exactement le même effet. D'autres, & c'eſt le plus grand nombre, diſent que la terre avoit un mouvement de rotation, comme lorſqu'on s'eſt étourdi en tournant long-temps & avec force du même côté.

La terre fut preſque continuellement en mouvement juſqu'à une heure du matin; il y avoit des ſecouſſes très-fréquentes, mais foibles. A une heure, il y en eut une moins violente que la première, & qui acheva de renverſer les maiſons qui n'avoient été qu'ébranlées: il n'y en a qu'un très-petit nombre qui aient réſiſté à ces différentes ſecouſſes; toute la façade de bâtimens qui étoient ſur le Port, eſt entièrement détruite; quelques parties extérieures, quoique fort endommagées, ſont encore ſur pied, mais tous les dedans ſont écroulés; la terre s'eſt gercée ſur le Quai, & parallèlement à la longueur. Cela vient de ce que la bâtiſſe de ce Quai s'eſt enfoncée.

L'endroit où eſt la Poiſſonnerie eſt celui qui s'eſt le plus abaiſſé. Il eſt, dit-on, ſorti des flammes à cet endroit. Je n'y ai rien trouvé qui pût faire ſoupçonner qu'il y eût exiſté du feu; ni la nature, ni l'état, ni la couleur des matières qui compoſent les parois de ces ouvertures, rien n'a dû me le faire penſer; mais l'eau de la mer ayant depuis baigné ces crevaſſes, a pu enlever les matières qui avoient ſubi l'action du feu, & rendre celles qui n'auroient été que noircies, de la même couleur que le reſte du ſol. D'ailleurs ce phénomène m'a été atteſté par tant de Perſonnes, qu'il n'eſt guère permis d'en douter.

On me fait remarquer que les eaux de la Mer ſont plus élevées qu'elles ne l'étoient avant le tremblement de terre. On part du point où elles montoient ſur le Quai, & le comparant à celui où elles ſont parvenues, on en conclut qu'elles ſe ſont élevées, c'eſt une erreur; le niveau de la Mer n'a point changé, c'eſt le Quai qui s'eſt enfoncé, & il s'eſt abaiſſé davantage vers la Poiſſonnerie, parce qu'il y a plus de terres rapportées dans cet endroit.

UNIVERSITÄTS-
BIBLIOTHEK
HEIDELBERG
http://digi.ub.uni-heidelberg.de/diglit/saintnon1783/0230
© Universitätsbibliothek Heidelberg
gefördert durch die
Gesellschaft der Freunde
Universität Heidelberg e.V.

J'obſerve que les effets de tremblement de terre ont été plus conſidérables en Calabre, qu'ils y ont occupé un plus grand eſpace de terrein qu'en Sicile, & que les ſecouſſes qu'on a éprouvées, & qu'on éprouve encore à *Meſſine*, viennent toutes de la Mer.

La Ville de *Reggio*, ſituée ſur la rive du Phare, oppoſée à *Meſſine*, a été bouleverſée; la terre s'y eſt ouverte, & cette ouverture a ſuivi, dit-on, une direction perpendiculaire au rivage : il en eſt ſorti, en bouillonnant, une eau blanchâtre.

Les Habitans de *Scylla*, ſur la même Côte, effrayés par la ſecouſſe du 5, ſe réfugièrent imprudemment au bord de la Mer; celle-ci s'étant élevée, les a engloutis au nombre de 2600, mais la Ville n'a preſque point ſouffert de la ſecouſſe : quatre Felouques Napolitaines qui étoient amarées à terre, ont péri.

La Ville de *Palma*, ſituée en Calabre, à dix lieues de la Côte, a été détruite; une Montagne entière de cette Province s'eſt écroulée.

Une Rivière, qui couloit entre deux Montagnes, a été comblée par l'éboulement des terres, & les eaux ne trouvant plus d'iſſue, forment maintenant un Lac.

Quoique le plus grand ébranlement ait été en Calabre, cela ne me paroît pas ſuffiſant pour conclure, comme le font certaines Gens, que ce déſaſtre eſt dû au *Stromboli*, plutôt qu'à l'*Ethna*, parce qu'il ſeroit poſſible que ce dernier ait avec la Calabre des communications ſouterreines, & que l'effort ſe fût fait de ce côté. Quelques Perſonnes de *Reggio* m'ont aſſuré que chaque ſecouſſe un peu forte étoit toujours précédée par une exploſion du *Stromboli*, dont le bruit reſſembloit à un coup de canon tiré dans l'éloignement; mais cette aſſertion eſt rejettée par d'autres : d'ailleurs il eſt poſſible qu'on ait attribué au *Stromboli*, des bruits qui partoient des entrailles de la terre. Il faudroit, pour s'aſſurer de ce fait, interroger des Habitans aſſez voiſins du *Stromboli*, pour avoir pu ſuivre exactement les effets de ce Volcan, & c'eſt ce que je n'ai point encore été à même de faire; ce que je puis aſſurer, c'eſt qu'ayant éprouvé moi-même une ſecouſſe très-forte à *Reggio*, le premier Mars, à trois heures moins un quart du matin, le bruit ſourd dont elle fut accompagnée venoit bien ſûrement du ſein de la terre. Son effet ſur la Galère fut le même que ſi la quille eût touché, à pluſieurs repriſes, ſur un Rocher.

L'automne dernier a été très-pluvieux dans ce Pays, l'hiver fort doux : l'*Ethna* n'a point jetté de flammes, il n'en ſort qu'une fumée épaiſſe; on dit qu'il y a eu une éruption il y a quelques jours. La ſecouſſe du 5 Février s'eſt fait ſentir dans toute la Sicile, mais avec moins de violence à meſure qu'on s'éloignoit davantage du Phare. Depuis cette époque, il y a eu tous les jours des ſecouſſes plus ou moins fortes. Le ciel eſt nébuleux, les Montagnes de Sicile, & la Côte de la Calabre, ſont couvertes d'une brume qui reſſemble à de la fumée; il règne des vents d'une violence extrême : ces vents ſoufflent par raffades, avec une impétuoſité effrayante. La direction ne varie guères que du Nord au Nord-Eſt : ils ſont ſouvent accompagnés d'une pluie très-abondante. Ces vents paroiſſent ne point ſortir du Phare.

Tous les Habitans de *Meſſine* ſont campés ſous des baraques de bois, le Roi de Naples a envoyé des tentes pour ſes Troupes; nous ſommes occupés à donner des ſecours aux malheureux qui ont été bleſſés par la chûte des maiſons. Ces ſoins, ſi conformes à l'inſtitut de notre Ordre, font honneur à l'humanité de ſon reſpectable Chef.

De Meſſine, le 12 Mars 1783.

UNIVERSITÄTS-
BIBLIOTHEK
HEIDELBERG
http://digi.ub.uni-heidelberg.de/diglit/saintnon1783/0231
© Universitätsbibliothek Heidelberg
gefördert durch die
Gesellschaft der Freunde
Universität Heidelberg e.V.

VOYAGE PITTORESQUE
DE
LA GRANDE-GRÈCE.

CHAPITRE HUITIÈME.

SUITE DU VOYAGE DE LA CALABRE (1).

ROUTE DEPUIS LE DÉTROIT DE MESSINE
JUSQU'AU NERINO,
EN PASSANT
PAR TROPEA, NICASTRO, COSENZA.

Les approches de l'hiver, & la crainte des pluies, qui d'ordinaire commencent tous les ans en Italie vers la fin de l'automne, furent ce qui nous détermina à abandonner la Sicile, malgré tous nos regrets pour *Meſſine* & ſes environs délicieux. Ayant donc achevé d'examiner ce que cette Ville pouvoit renfermer de plus curieux & de plus intéreſſant à voir, le 29 Novembre 1778 nous nous

(1) Pluſieurs Perſonnes nous ayant fait obſerver qu'il ſeroit plus naturel, avant d'entreprendre le Voyage de la Sicile, de terminer entièrement celui de la Grande-Grèce, nous avons penſé devoir interrompre pour un moment la marche que nos Deſſinateurs ont réellement ſuivie en paſſant tout de ſuite de *Reggio* à *Meſſine*. Nos Souſcripteurs pourront voir ſur la Carte générale du Voyage, ainſi que par la deſcription ſommaire que nous leur en avons donnée, le chemin qui leur reſte à faire pour terminer le circuit de la Côte occidentale du Royaume de Naples, c'eſt ce que nous devons parcourir dans les trois Chapitres qui nous reſtent à leur donner dans ce moment-ci. Ces trois Chapitres, avec celui du Diſcours Préliminaire ou Recherches ſur la Grande-Grèce, qui doit y ſervir d'Introduction, compléteront le troiſième Volume de notre Voyage.

Nous nous ſommes déterminés à faire ce léger changement à la marche que nous projettions d'abord de ſuivre, d'autant plus volontiers, que nous avons penſé qu'il ſeroit infiniment plus agréable aux Souſcripteurs de pouvoir jouir de ce troiſième Volume, & de le faire relier tout de ſuite, s'ils le jugent à propos, en y renfermant tout ce qui regarde la Grande-Grèce, comme le quatrième doit comprendre également ce qui appartiendra à la Sicile.

UNIVERSITÄTS-
BIBLIOTHEK
HEIDELBERG
http://digi.ub.uni-heidelberg.de/diglit/saintnon1783/0232
© Universitätsbibliothek Heidelberg
gefördert durch die
Gesellschaft der Freunde
Universität Heidelberg e.V.

embarquâmes pour repaſſer en Italie ; malheureuſement nous ne pouvions éviter la terrible Quarantaine qui nous y attendoit à notre arrivée (1).

Cette certitude & le temps que nous ſerions obligés d'y employer inutilement, nous firent prendre le parti d'abréger notre Voyage, en ne retournant point à *Reggio*, que nous avions déja vu, & d'aller directement par Mer gagner *Tropæa*, d'autant plus que nous évitions par ce moyen d'être peut-être encore retardés dans notre route par des Fleuves conſidérables de la Calabre, le *Metauro* & le *Metrano* que nous aurions eu à traverſer, & qui ſouvent dans cette ſaiſon, ſont débordés, au point d'arrêter quelquefois les Voyageurs pendant pluſieurs jours.

Ce que nous regrettions le plus, étoit de ne pouvoir deſſiner que de loin le Rocher de *Scylla* ; cependant comme nous étions curieux d'emporter au moins une idée de cet Ecueil célèbre, un de nos Deſſinateurs en prit d'abord une Vue de l'autre côté du Détroit, & tel qu'on le voit du Phare même de *Meſſine*. L'autre Vue eſt beaucoup plus détaillée, étant deſſinée d'auſſi près qu'il nous fut poſſible d'en approcher, car indépendamment de la crainte que nous avions d'être entraînés par les courants, nous avions encore celle des coups de fuſil des Gardes-Côtes, ce qui nous obligea de nous tenir toujours à quelque diſtance.

VUES DU ROCHER
ET
ÉCUEIL DE SCYLLA,
PRISES EN TRAVERSANT LE DÉTROIT DE MESSINE.

PLANCHES SOIXANTE-DOUZIÈME
ET SOIXANTE-TREIZIÈME.

Ce célèbre & terrible Ecueil de *Scylla* n'eſt autre choſe qu'un Rocher preſque iſolé & coupé à pic, que l'on voit s'avancer dans la Mer, au milieu d'une Anſe formée ſous de hautes Montagnes dont toute cette Côte de la Calabre eſt environnée. L'on apperçoit de loin un Château poſé ſur la crête de la Montagne,

(1) Cette Quarantaine eſt en effet très-redoutable ; & la peur que nos Voyageurs en avoient avec raiſon, venoit, ainſi que nous le verrons dans le cours de leur Voyage de la Sicile, de ce qu'ayant été faire une courſe légère à *Malthe*, ils furent à leur retour en Sicile, obligés de reſter dans le Port de *Syracuſe* pendant vingt-huit ou trente jours, ſans autre aſyle que la barque même qui leur avoit ſervi pour leur Voyage. L'on ſait que depuis la terrible peſte de *Marſeille* en 1720, & celle qui détruiſit preſque la Ville de *Meſſine* en 1743, l'on eſt de la plus grande rigueur dans tous les Ports de la Méditerranée, pour les Bâtimens & les Voyageurs qui y arrivent par Mer.

UNIVERSITÄTS-
BIBLIOTHEK
HEIDELBERG
http://digi.ub.uni-heidelberg.de/diglit/saintnon1783/0233
© Universitätsbibliothek Heidelberg
gefördert durch die
Gesellschaft der Freunde
Universität Heidelberg e.V.

Vuë du Rocher de Scylla *et d'une partie de la Coste de la Calabre Ultérieure*
prise du Phare de Messine et en traversant le Détroit

Pl.re 72. de la Grece — *A. P. D. R.*

Rochers et Ecueils renommés (de Scylla
avec la Vue de la Ville, et du Château qui étoit élevé au dessus
avant le tremblement de Terre.)

Pl.re 73. de Grece — *A. P. D. R.*

UNIVERSITÄTS-
BIBLIOTHEK
HEIDELBERG
http://digi.ub.uni-heidelberg.de/diglit/saintnon1783/0234
© Universitätsbibliothek Heidelberg
gefördert durch die
Gesellschaft der Freunde
Universität Heidelberg e.V.

avec un Village assez considérable, qui descend ensuite le long du Rocher par une pente rapide, jusqu'au bord de la Mer. Il nous parut qu'il y avoit dans le bas une espèce de petite Rade sur une plage étroite & propre à recevoir seulement quelques bateaux de Pêcheurs. L'on voit en avant de l'Ecueil de *Scylla* d'autres Roches aigües & déchirantes, où l'onde & les courants venant à se briser avec un bruit effroyable, ont donné lieu à ces fictions de têtes de chiens qui intimidoient autrefois les Navigateurs par leurs hurlements, & allongeoient leurs têtes redoutables pour dévorer les Passants (1).

Un Vaisseau qui seroit entraîné par les courants, quand il s'en est approché jusqu'à un certain point, quelque forte voile & quelque vent qu'il ait, ne peut effectivement éviter l'Ecueil où la force supérieure du courant l'entraîne, & s'il vient alors à donner sur les Rochers, sa perte est aussi prompte que certaine. Il ne faut cependant pas croire que *Scylla* soit également fatal dans tous les instants, & nous avons vu pendant notre séjour à *Messine*, qu'un Vaisseau Mahonois, qui, dans un orage étoit venu chercher asyle au milieu de ces Ecueils, l'y trouva, en évitant heureusement le courant & passant avec adresse derrière les Rochers.

L'Entrée de cette partie du mouillage à *Scylla*, prise en y arrivant du côté de la grande Mer, est en général assez praticable. Le danger se trouve beaucoup plutôt à la sortie, & quelquefois même cette sortie devient impossible dans de mauvais temps : les Bâtimens se trouvants dans un abri absolu par les hautes Montagnes qui les entourent, ne sauroient gagner le vent dont ils ont besoin pour être poussés au large. Le malheureux Mahonois éprouva ce sort là, &, comme dit le proverbe, ne sortit de *Scylla* que pour tomber en *Carybde*, car un Pirate qui avoit su son arrivée, l'attendit au sortir de l'Ecueil, & fut le prendre à six milles de *Messine* sous le Cap *Scaletto*.

Pendant que nous étions occupés à dessiner & à prendre différentes Vues de *Scylla*, chacun de notre côté, le vent vint à fraîchir, le ciel se couvroit de plus en plus, la vague étoit déja forte. Le *gregal*, qui dominoit nous poussoit sur la funeste Côte du Golfe de *Gioia*, Côte fort dangereuse, & dont encore l'impitoyable Quarantaine nous obligeoit de nous éloigner ; nous opinâmes donc tous de retourner tout de suite au Phare de *Messine*, où nous arrivâmes un instant après, car le Détroit dans cet endroit n'a pas trois milles de largeur. Nous passâmes la nuit

---

(1) *Præstat Trinacrii metas lustrare Pachyni*
Cessantem, longos & circumflectere cursus,
Quam semel informem vasto vidisse sub antro
Scyllam, & Caruleis canibus resonantia saxa.
Virg. Æneid. L. III.

Il y a lieu de croire que le bruit que font les vagues de la Mer, en se brisant avec violence contre les cavités des Rochers, & qui ressemble effectivement beaucoup aux cris & aux aboiemens d'une meute de chiens que l'on entendroit dans l'éloignement, a donné lieu à cette étrange & bizarre imagination.

UNIVERSITÄTS-
BIBLIOTHEK
HEIDELBERG
http://digi.ub.uni-heidelberg.de/diglit/saintnon1783/0235
© Universitätsbibliothek Heidelberg
gefördert durch die
Gesellschaft der Freunde
Universität Heidelberg e.V.

dans une maiſon de Pêcheur, & le lendemain le vent ayant heureuſement paſſé du *grégal* au *ſcirocco*, nous mîmes à la voile à une heure après midi, & fîmes canal en tirant droit au Cap *Vaticano*.

Dès que nous eûmes dépaſſé la Tour du Phare, nous vîmes de loin le *Stromboli*, qui, à cette diſtance, ne paroît être qu'une groſſe Montagne iſolée en forme de cône, & dont la double cime envoie continuellement dans l'air des tourbillons de flamme & de fumée. Un peu plus loin, il y a un autre Volcan, appellé *Panaria*, qui eſt dans la même forme, mais beaucoup moins élevé, enſuite les autres petites Iſles Eoliennes, que nous avions tant de regret de laiſſer derrière nous, ſans pouvoir les aller examiner de plus près, mais l'inévitable quarantaine que nous aurions eue à y appréhender également, ne nous permit de les voir & de les deſſiner que de loin (1).

De l'autre côté, & ſur la Côte de la Calabre, nous dépaſſions *Bagnara*, petite Ville un peu au-deſſus & dans le genre de *Scylla*, dont il ſemble que l'on ait également verſé les maiſons du ſommet de la Montagne, & qu'elles ſoient reſtées accrochées le long de la pente eſcarpée de la Côte. Plus loin la Ville ou Bourg de *Palmi* eſt mieux aſſis ſur une Terraſſe qui nous parut très-cultivée.

VUES DE LA VILLE
ET
DU PORT DE TROPÆA.
PLANCHE SOIXANTE-QUATORZIÈME.

Notre *ſcirocco* ſe ſoutenoit toujours *bon-frais*, & nous laiſsâmes enfin derrière nous cette terrible & menaçante partie des Iſles de *Lipari*. Du côté de la Calabre nous entrevîmes *Gioia*, au fond d'un Golfe auquel il donne ſon nom, & qui eſt ſitué dans un Pays plus uni & moins ſauvage, *Nicotera* & le Cap *Vaticano* commençoient à ſe découvrir, & il nous parut que les Sites & les détails pouvoient en être intéreſſans : mais au coucher du ſoleil le vent vint à baiſſer & à tomber ſi abſolument, que nous fûmes obligés de faire à la rame ſept milles qui nous reſtoient encore à parcourir. L'ennui & ſur-tout le bruit uniforme des Rameurs nous endormirent tous, & nous n'arrivâmes à *Tropæa* qu'à quatre heures après minuit.

(1) La Deſcription & les Vues des Iſles Volcaniennes ſe trouveront à la fin du Volume de la Sicile, comme en faiſant partie.

Nous

UNIVERSITÄTS-
BIBLIOTHEK
HEIDELBERG
http://digi.ub.uni-heidelberg.de/diglit/saintnon1783/0236
© Universitätsbibliothek Heidelberg
gefördert durch die
Gesellschaft der Freunde
Universität Heidelberg e.V.

Gravé à l'eau forte par Duplessis Bertaux — Terminé au burin par du Pare

Vue de la Ville et du Château de Tropœa
situé sur la Coste de la Calabre Ultérieure.

N.° 74. G.de Grece — Dessinée d'après Nature par Desprez Archit. Pensionnaire du Roi à l'Acad. de France à Rome. — A. P. D. R.

UNIVERSITÄTS-
BIBLIOTHEK
HEIDELBERG
http://digi.ub.uni-heidelberg.de/diglit/saintnon1783/0237
© Universitätsbibliothek Heidelberg
gefördert durch die
Gesellschaft der Freunde
Universität Heidelberg e.V.

Nous paſsâmes le reſte de la nuit balottés dans le Port de *Tropæa* & aſſez mal à notre aiſe ; enfin à la pointe du jour, nous apperçûmes cette petite Ville perchée ſur un Rocher, & perpendiculairement placée au-deſſus de nos têtes ; il en deſcendit bientôt une députation qui vint pour nous reconnoître ; heureuſement elle ſe trouva compoſée de Gens plus honnêtes & plus humains qu'à *Syracuſe*, car après avoir reçu nos Paſſe-ports & s'être plaints de la néceſſité & de l'obligation où ils ſe trouvoient de nous retenir ainſi en captivité, ils s'employèrent obligeamment à nous ſecourir & à nous trouver un aſyle ; bientôt le Syndic de la Ville & le Marquis *Pelia* pour lequel nous avions des lettres de recommandation, vinrent nous en propoſer un, que nous aurions choiſi nous-mêmes, tant ſa ſituation nous parut ſinguliere & pittoreſque : c'étoit une eſpèce de Château abandonné ou d'Hermitage bâti ſur le haut d'une Roche eſcarpée, qui ne tient à la terre que par un Pont, & qui s'avance dans la Mer comme le Château de *Pierre-Enciſe* à Lyon.

Rien ne reſſemble plus effectivement à cette priſon célèbre en France, que l'eſpèce d'Hermitage ou de Donjon dans lequel nous fûmes confinés ; mais comme tout eſt affaire de comparaiſon dans la vie, & que le Lazareth de *Syracuſe* nous avoit rendu peu difficiles, nous trouvâmes celui-ci d'un agrément & d'une commodité infinies ; nos Gardes nous ſervoient, nous nous trouvions parfaitement logés, & ce qui n'étoit pas indifférent pour nous, dans une poſition charmante, ayant d'un côté la Ville de *Tropæa*, dans le Site le plus pittoreſque, de l'autre côté la Mer qui venoit battre juſqu'au pied de notre Rocher, & en face le terrible *Stromboli* à ſoixante milles de nous.

Nous eûmes bientôt fait notre établiſſement, nous nous diſtribuâmes quelques greniers ou galetas abandonnés, dont nous fimes nos chambres à coucher, une vieille Chapelle gothique nous ſervoit de ſallon d'aſſemblée ; c'étoit là où nous recevions ceux qui venoient nous viſiter, & dans nos momens de loiſir, un de nos paſſe-temps les plus amuſans conſiſtoit à faire de loin des ſignes & des mines aux Femmes de la Ville qui nous lorgnoient de leurs fenêtres, & avec leſquelles nous avions de loin des converſations ſuivies, car en Italie, on apprend à tout dire avec ce moyen, qui ne laiſſe pas, quand on y eſt accoutumé, d'avoir ſa grace & ſes fineſſes.

Le reſte de notre exil fut employé à deſſiner dans les environs de *Tropæa*, & à prendre des Vues de notre Habitation ſous différens aſpects. Une de ces Vues, que nous avons fait graver ici, repréſente les dehors de la petite Ville de *Tropæa*, aſſiſe ſur des Rochers coupés à pic, avec les Chemins ou plutôt les Eſcaliers qui ont été creuſés dans la Roche même, pour pouvoir y aborder.

UNIVERSITÄTS-
BIBLIOTHEK
HEIDELBERG
http://digi.ub.uni-heidelberg.de/diglit/saintnon1783/0238
© Universitätsbibliothek Heidelberg
gefördert durch die
Gesellschaft der Freunde
Universität Heidelberg e.V.

En face & ſur le bord de la Mer eſt le Rocher iſolé, au haut duquel étoit le petit Hermitage qu'on nous avoit donné pour retraite. L'Artiſte auquel nous devons cette jolie Compoſition, ne manquant jamais de tirer parti de tout ce qu'il rencontroit, & voyant continuellement autour de notre Rocher des Pêcheurs dont les ſuccès étoient ſouvent d'un grand intérêt pour lui, a imaginé d'orner les devants de ſon Tableau avec le ſujet d'une Pêche des plus abondantes, & dont les détails & les différens Acceſſoires rendent agréable un des Sites les plus ſauvages que l'on puiſſe rencontrer.

VUE DE L'HERMITAGE DE TROPÆA.

PLANCHE SOIXANTE-QUINZIÈME.

La Vue que l'on préſente dans cette Gravure, N°. 75, eſt encore celle du même Hermitage de *Tropæa*, mais l'aſpect en eſt pris du côté oppoſé, & tel que l'on apperçoit le Rocher lorſqu'on y arrive par Mer.

C'eſt ſur la ſommité même de ce ſingulier Rocher qu'étoit placé notre donjon; après en avoir été les Priſonniers, nous en étions devenus les Maîtres, & en vrais Seigneurs Châtelains, nous en fimes les honneurs aux Chevaliers de la Ville qui venoient nous rendre leurs viſites. La Nobleſſe eſt aſſez nombreuſe à *Tropæa*, quoique cette Ville ſoit très-petite; mais attendu qu'elle eſt regardée comme Ville Royale, & qu'il y en a peu dans la Province, tous les Nobles du Pays s'y retirent, ne voulant point habiter les Cités Baronnales où leurs enfans naiſſent Vaſſaux, & par cette eſpèce de tache du Patronage, ſont exclus des grands honneurs de la Nobleſſe, & de l'entrée au Chapitre de l'Ordre de Malthe.

Dès que la crainte de la peſte fut enfin paſſée, & que nous pûmes quitter notre gîte aërien, nous fimes notre entrée dans la Ville, que nous trouvâmes bâtie ſur la plate-forme d'un autre Rocher & s'avançant également dans la Mer; elle en eſt preſque environnée, excepté par le côté qui tient aux Montagnes, & où ſe trouve l'entrée de la Ville. Elle étoit autrefois défendue par un Château & un foſſé creuſé dans le Roc; on nous dit qu'au commencement du ſiècle il y avoit encore dans ce Château des canons de bronze, mais que le Roi d'Eſpagne les a fait depuis changer contre de vieux canons de fer, qui ont écraſé leurs affuts, & ne ſe releveront jamais, ſuivant les apparences, de l'affaiſſement où ils repoſent.

Il n'y a à *Tropæa* aucune eſpèce d'Antiquité, & il y a lieu de croire que

UNIVERSITÄTS-BIBLIOTHEK HEIDELBERG
http://digi.ub.uni-heidelberg.de/diglit/saintnon1783/0239
© Universitätsbibliothek Heidelberg
gefördert durch die Gesellschaft der Freunde Universität Heidelberg e.V.

Vue des Montagnes des Apennins, prise près d'un Torrent
appellé Fiume di San Polito *et en arrivant*
à la petite Ville de Nicastro située dans la Calabre Ultérieure 2.

N.° 76. 6.e Grece — *Dessinée par Chatelet.* — *A. P. D. R.*

Vue du Château ou Hermitage de Tropea, *situé dans la Calabre Ultérieure 2.*

N.° 75. 6.e Grece — *A. P. D. R.*

UNIVERSITÄTS-
BIBLIOTHEK
HEIDELBERG
http://digi.ub.uni-heidelberg.de/diglit/saintnon1783/0240
© Universitätsbibliothek Heidelberg
gefördert durch die
Gesellschaft der Freunde
Universität Heidelberg e.V.

l'origine qu'on lui donne dans le Pays eſt chimérique. L'on prétend que le nom de *Tropæa* vient de *Trophea*, & que cette Ville fut ainſi nommée, lorſque Scipion retournant de la conquête de Carthage y reçut les honneurs du Triomphe. L'on pourroit objecter peut-être à cette prétention, qu'il n'y a pas grande apparence que Scipion ait choiſi pour une Fête, de la plus grande pompe & du plus grand appareil chez les Romains, un lieu auſſi eſcarpé, ſans Port, ſans Ville, & ſans eſpace pour y loger une armée, auſſi n'y trouve-t-on rien qui vienne à l'appui de cette opinion ; des Rues étroites, de mauvaiſes Fabriques, pas un veſtige de Monument, & pas une tradition qui diſe même qu'on ait ſeulement trouvé une Monnoie Romaine dans tout ſon Territoire.

Ce Territoire de *Tropæa* conſiſte dans une petite Plaine, très-peu étendue, élevée & dominée par de plus hautes Montagnes ; elle eſt au reſte très-cultivée & très-fertile : des ruiſſeaux y arroſent des jardins agréables, plantés de limons & d'orangers, dont les Habitans font des eſſences qu'ils portent eux-mêmes en France ; ils vendent auſſi des tapis ou *couvertes* faites avec le coton qu'ils cultivent & travaillent eux-mêmes ; induſtrie & activité bien rares dans les deux Royaumes de Naples & de Sicile.

Nous partîmes de *Tropæa* le 5 Décembre : après avoir monté très-rapidement pendant l'eſpace de trois milles, & laiſſant à main droite l'Apennin que nous côtoyions, nous trouvâmes un chemin agréable & bon pour voyager à cheval à travers un Pays riche, abondant en bled & très-bien cultivé ; nous apperçûmes bientôt *Monteleone* à dix-ſept milles de *Tropæa*.

Monteleone eſt un gros Bourg bâti ſur le penchant d'une Monticule, avec un vieux Château ; on y compte dix-huit mille Habitans & douze Monaſtères. Le Payſage en eſt agréable, & coupé de plantations d'oliviers grands comme des chênes. Après nous y être repoſés quelques momens, nous continuâmes notre chemin, qui ſe maintint bon & uni pendant trois milles, mais nous eûmes enſuite une éternelle & déſaſtreuſe deſcente de plus d'une lieue de longueur, & qu'il fallut faire encore, pour ſurcroît de malheur, par une pluie épouvantable.

Nous arrivâmes à l'entrée de la nuit au *Pizzo*, bâti ſur le bord de la Mer avec un aſſez bon Château. Il y a dans ce lieu une population de neuf mille Habitans, dont la plupart ſont des Mariniers. Nous allâmes loger chez un d'eux qui nous reçut avec cette franchiſe & cette cordialité dignes des premiers âges : accueil que nous rencontrâmes dans toutes les campagnes de la Calabre, car les Payſans Calabrais, malgré leur mauvaiſe réputation, n'ont que la barbe & l'habit plus noir que les autres. Nous avons même remarqué dans tout notre Voyage, & parcourant tout le Pays preſque en entier, que ceux chez qui le beſoin d'argent

UNIVERSITÄTS-
BIBLIOTHEK
HEIDELBERG
http://digi.ub.uni-heidelberg.de/diglit/saintnon1783/0241
© Universitätsbibliothek Heidelberg
gefördert durch die
Gesellschaft der Freunde
Universität Heidelberg e.V.

eſt le plus preſſant, le demandent d'une façon très-modérée, & ſont tout à vous quand vous les ſatisfaites honnêtement, & que ceux qui ſont un peu plus à leur aiſe, loin de rien demander, ſont pleins de nobleſſe, généreux, empreſſés & obligeans. Nos Hôtes contents de nous, ne ſavoient comment nous traiter, pour que nous le fuſſions d'eux : tout étoit à nous dans leur maiſon, & tous s'empreſſoient à nous ſervir, enfans, amis & voiſins.

Le lendemain nous deſcendîmes ſur le bord de la Mer, pour y voir l'emplacement où étoit autrefois ſituée l'antique *Hipponium*. Cette ancienne Ville Grecque fut depuis appellée par les Romains *Vibona Valentia*, ainſi qu'elle eſt indiquée ſur la Carte Théodoſienne, & maintenant par corruption *Bivona*. Cette Ville avoit un Port au fond du Golfe formé par le Cap *Zambrone*. On dit qu'en Eté, lorſque la Marée eſt baſſe & tranquille, on apperçoit encore quelques veſtiges des antiques Conſtructions d'*Hypponium* que les ſables n'ont pas recouvert totalement. Au reſte la campagne de *Bivone* eſt couverte d'une quantité de caſſines éparſes, & de jardins : ce qui joint à ſa ſituation en Terraſſe dominante ſur la Mer, reſſemble beaucoup à la campagne des environs de *Marſeille*, avec l'avantage du couvert des arbres qui rendent toute cette Côte délicieuſe.

Nous partîmes du *Pizzo*, & après avoir remonté la Montagne, & fait dix milles par un mauvais chemin, nous vînmes aboutir à celui auquel on travaille maintenant ; ouvrage infiniment utile, qui va rendre déſormais cette belle Province praticable aux Voyageurs, & ouvrira le commerce pour tout l'intérieur du Pays. Nous trouvâmes près du Fleuve *Angitola*, une Deſcente taillée en rampe dans le Rocher & les préparatifs d'un Pont que l'on va conſtruire ſur le Fleuve que nous paſsâmes à gué. De là nous longeâmes dans une grande Plaine baſſe, où l'on rencontre des Marais & le Lac *del Fico*, vis-à-vis duquel eſt la Poſte. C'eſt dans cet endroit de la Botte que l'Italie ſe trouve le plus reſſerrée, puiſqu'elle n'a pas dix lieues de traverſe.

VUES

vous
à leur
ies &
nier,
tous

emplа-
Ville
le eſt
Cette
qu'en
iques
uvent
té de
minante
avec

uit dire
availle
rovince
Pays.
e dans
re que
e, où
C'eſt
lle n'a

TUES

Dessiné à l'Aquarelle par Stephanie Barbeau

Terminé par Maximin Gromier du Sar

Vue de la Ville de Nicastro *située au milieu des Montagnes de l'Apennin dans la Calabre Ultérieure.*

Pl. 77 de Grece

Dessinée par Desprez Architecte Pensionnaire du Roi à l'Acad. de France à Rome.

A. P. D. R.

UNIVERSITÄTS-
BIBLIOTHEK
HEIDELBERG

http://digi.ub.uni-heidelberg.de/diglit/saintnon1783/0243
© Universitätsbibliothek Heidelberg

gefördert durch die
Gesellschaft der Freunde
Universität Heidelberg e.V.

VUES DE LA VILLE DE NICASTRO

ET

DES MONTAGNES DE LA CALABRE QUI L'ENVIRONNENT.

PLANCHES SOIXANTE-SEIZIÈME ET SOIXANTE-DIX-SEPTIÈME.

Nous continuâmes notre route par un chemin de ſable qui nous conduiſit juſqu'au bord du Fleuve *Amato*. Ce Fleuve ou plutôt ce Torrent couvre & dévaſte ſouvent en hiver un large Pays par ſes inondations, ſes ramifications, & la rapidité de ſon cours ; un des grands travaux du nouveau chemin ſera de tracer un cours conſtant à ce Fleuve, de le contraindre juſqu'au point de pouvoir le paſſer ſur un ſeul Pont. Nous trouvâmes déja ſur la place une partie des matériaux de ce Pont projetté.

Après avoir traverſé l'*Amato*, nous ſuivîmes un autre petit Torrent, qu'il fallut auſſi paſſer à gué, mais il étoit alors ſi peu conſidérable, que nous pûmes le traverſer facilement ; nous le ſuivîmes pendant quelques milles, au travers d'une forêt d'oliviers, qui nous conduiſit juſqu'aux Portes de *Nicaſtro*. La ſituation de cette petite Ville, que nous appercevions appuyée ſur un fond de Montagnes toutes couvertes de bois, préſentoit de loin le tableau le plus ſingulier & le plus pittoreſque. Ce petit Torrent, appellé *il Fiume di Santo Polito*, dont nous avions toujours ſuivi les bords, formoit ſur-tout, en y arrivant, l'effet le plus heureux. Nous le voyions ſe précipiter par caſcades du haut des Montagnes, qui répandent dans tout ce Pays la verdure & la fraîcheur la plus délicieuſe.

Cette forêt d'oliviers fait toute la richeſſe des Habitans de *Nicaſtro*, ſituée à l'angle de deux Montagnes qui la défendent des vents du nord d'oueſt : le climat y eſt ſi doux & ſi tempéré, qu'au 7 Décembre nous y trouvâmes les arbres avec la verdure que nous avons en France au mois d'Août ou de Septembre. L'aſpect de la Ville eſt auſſi pittoreſque que la température en eſt agréable ; elle eſt traverſée d'un bout à l'autre par une belle Rue bordée d'arbres, avec de jolies Fabriques qui s'élèvent en Amphithéâtre. Un Monticule couvert de maiſons, & ſur le haut duquel exiſtent encore les Ruines d'un vieux Château, termine le tableau ; le tout ſurmonté de deux rideaux de bois épais, qui apportent leur ombre juſques ſur les maiſons & ſemblent placer la Ville dans un Parc.

UNIVERSITÄTS-BIBLIOTHEK HEIDELBERG
http://digi.ub.uni-heidelberg.de/diglit/saintnon1783/0244
© Universitätsbibliothek Heidelberg
gefördert durch die Gesellschaft der Freunde Universität Heidelberg e.V.

Au-deſſus de ce bois règnent encore d'autres Montagnes bien plus élevées, & dont la cime couverte de neige, forme avec la température & le climat de la Vallée, le contraſte le plus ſingulier. La Ville nous parut aſſez peuplée, d'autant que lorſque nous paſsâmes ſur la Place du Marché où notre arrivée fit évènement, tout le Monde ſe mit en haie pour nous recevoir, ainſi qu'un *Monſignore* Calabrois qui voyageoit en litière avec tout ſon train, & que le hazard nous fit rencontrer en arrivant à *Nicaſtro*.

Nous remarquâmes, entre autres, quelques Dames avec des coëffures hautes comme ſous Louis XIV, & avec la robe de feue Madame *d'Eſcarbagnas*. C'étoit l'heure de la converſation où elles alloient ſans doute, précédées & accompagnées d'autres Femmes en forme de Laquais, jambes nues & peu modeſtement trouſſées, l'une portoit la queue de la Dame, & l'autre l'*ombrello* ou paraſol en avant. Cet appareil comique, avec la démarche fière & un ſalut affecté, dont on nous honora en paſſant, nous parurent parfaitement aſſortis.

Nous partîmes le lendemain, & continuâmes à monter par de périlleux chemins tous ces amphithéâtres de Montagnes ; mais nous nous trouvâmes tout-à-coup tranſportés en hiver, lorſque nous fûmes arrivés au ſommet : les arbres étoient déja dépouillés de leurs feuilles, au milieu des brouillards & des frimats. Nous rencontrâmes enſuite des lieux déſerts & incultes, où nous fûmes aſſaillis par des nuages qui nous couvrirent en entier. Avec cela nos Guides mal inſtruits finirent par nous égarer dans ces Pays ſauvages, & après avoir paſſé la journée à errer dans d'immenſes forêts de châtaigniers auſſi vieux que le Monde, & avoir marché juſqu'à la nuit, de Vallées en Vallées, de Sommets en Sommets, nous nous trouvâmes preſqu'au point d'où nous étions partis le matin, à quatre lieues de *Nicaſtro*, dans une petite Ville ou Village appellée *Nicoloſimi*, où l'on nous prit pour des aventuriers, qu'il n'étoit pas trop ſûr d'héberger.

Tous les Habitans de *Nicoloſimi* étant dehors de la Ville pour leur commerce ou leurs affaires, nous ne trouvâmes que des Femmes qui ſe ſauvoient dans leurs maiſons, & ne nous parloient que par la fenêtre. Cependant nous parvînmes à en raſſurer quelques-unes qui s'apitoyèrent ſur notre ſort. Elles amenèrent avec elles pour plus grande ſûreté, le Curé du lieu, qui d'abord nous fit donner une chambre, & quand on fut bien aſſuré que nous étions de bonnes Gens, de ſimples Voyageurs ſans aucuns mauvais projets, on nous aſſura que quoiqu'il n'y eût rien dans le Village, ou fort peu de choſe, nous ne mourrions pas de faim pour ce ſoir-là. Effectivement, ſans vouloir recevoir d'argent, chacun contribua à nous former une petite collation de fort bonne mine.

Le peu d'Hommes qui ſe raſſembla, s'empreſſoit à nous ſervir, tandis que les Femmes, qui étoient toutes jolies, nous préparèrent des lits très-durs, mais

UNIVERSITÄTS-
BIBLIOTHEK
HEIDELBERG
http://digi.ub.uni-heidelberg.de/diglit/saintnon1783/0245
© Universitätsbibliothek Heidelberg
gefördert durch die
Gesellschaft der Freunde
Universität Heidelberg e.V.

avec des draps fort blancs. Après le ſouper, la converſation commença à s'établir, & ce à quoi nous ne nous attendions guères, il fut queſtion de Littérature. Nous ne fûmes pas peu étonnés d'apprendre que l'on connoiſſoit *Voltaire* à *Nicoloſimi*. L'on ſe fit mutuellement beaucoup de queſtions, auxquelles on répondit gaiement de part & d'autre, enfin nos Hôtes ne nous laiſsèrent que par diſcrétion & parurent fort contens de nous & de leur ſoirée.

Nous partîmes le lendemain à la pointe du jour, pour nous rendre à *Coſenza*, à dix-huit milles de *Nicoloſimi*. Il fallut nous enfoncer de nouveau dans de grandes forêts de chênes & de châtaigniers, à travers les Torrens, les Roches & les Fondrières, & dans des chemins ſi épouvantables, que c'étoit plutôt un aſſemblage de précipices qu'une route praticable. Toujours dans le danger ou d'être précipités de deſſus nos chevaux, ou que les chevaux ne nous écrasâſſent en tombant ſur nous, & à tout moment encore dans la crainte d'être ou arrêtés tout-à-fait, ou dans la déſeſpérante néceſſité de retourner ſur nos pas. Dans ce paſſage de l'Apennin, les Torrents & les chûtes d'eau ſont dans la même proportion & preſqu'auſſi fortes que dans les Alpes.

Nous arrivâmes de bonne heure à *Rogliano*, gros Village dépendant de *Coſenza* & de la Calabre citérieure, où nous étions recommandés à un Couvent de Dominicains; car dans tout ce Pays, les Moines étoient toujours notre reſſource ordinaire, tantôt bonne, tantôt mauvaiſe. Ceux-ci nous firent attendre fort long-temps un mauvais déjeûner, pendant lequel nos Muletiers furent s'enivrer, ſur la bonne-foi que les huit milles qui nous reſtoient à faire, étoient dans des chemins unis & parfaitement bons: mais nous ne fîmes au contraire que changer de genre & d'eſpèce de précipices; après avoir juſque-là eſcaladé des Rochers, au riſque de nous caſſer le col, nous nous trouvâmes tout-à-coup tranſportés dans un Pays aſſez uni, il eſt vrai, mais d'une terre graſſe & forte, & en outre rempli de trous ſi affreux, que nos mules ne pouvoient s'en tirer. Nos Poſtillons ſe croyoient enſorcelés, s'en prenoient aux Moines & juroient comme des Muletiers embourbés, en retirant leurs mules par la tête ou par la queue.

Au milieu de tous ces embarras, nous regrettions beaucoup d'être obligés de nous occuper ſans ceſſe du chemin que nous avions à tenir & du ſort de nos montures, car il eſt impoſſible de voir & de parcourir un Pays plus riche, plus peuplé & auſſi cultivé que la plus grande partie des Montagnes que nous rencontrions ſur notre route. Les Villages les mieux bâtis s'y touchent preſque, & l'on peut dire que nous n'avons point de Province en France plus habitée, & plus abondante en toutes ſortes de productions que toute cette partie de la Calabre & que les environs de *Coſenza*.

UNIVERSITÄTS-
BIBLIOTHEK
HEIDELBERG
http://digi.ub.uni-heidelberg.de/diglit/saintnon1783/0246
© Universitätsbibliothek Heidelberg
gefördert durch die
Gesellschaft der Freunde
Universität Heidelberg e.V.

VUE DE COSENZA,

VILLE DE LA CALABRE CITÉRIEURE.

PLANCHE SOIXANTE-DIX-HUITIÈME.

La Ville de *Cosenza* étant de toutes parts environnée de Montagnes, on ne l'apperçoit, pour ainsi dire, que lorsqu'on y est arrivé : elle est située au pied d'une des plus élevées, au confluent & presqu'à la naissance du *Basiento* & du *Crati*; & ses environs, ornés de Ponts, d'Aqueducs & de Constructions pittoresques, forment une des plus belles scènes de Paysage que l'on puisse voir.

Cette Capitale de la Calabre citérieure bâtie par les Esclaves fugitifs des Lucaniens, prise par eux, puis sur ceux-ci, par les Brutiens, soumise par Annibal, & ensuite dévastée par les Romains : cette Ville fameuse qui vit mourir devant ses murs *Alaric*, le Vainqueur de ces Vainqueurs de la Terre, ne conserve rien, mais absolument rien, ni de ses Antiquités, ni de sa splendeur passée ; elle est même assez misérable, malgré la bonté de son Territoire, & peu peuplée, car le nombre de ses Habitans ne va pas à dix mille ames.

Ne trouvant & ne pouvant appercevoir le plus petit Fragment d'Antiquités, nous demandâmes si l'on ne pourroit pas nous faire voir au moins quelques Monnoies antiques, quelques Médailles de l'ancien *Brutium*, mais à peine les Gens du Pays en connoissoient-ils le nom ; enfin nous allâmes au confluent des deux Rivières, & sur les bords du *Crati*, où l'on prétend qu'*Alaric*, ce fameux Roi des Goths, ce Conquérant du Nord, surpris, en 410, par une mort subite devant *Cosenza*, fut enterré avec les riches dépouilles qu'il avoit apportées du sac de Rome. C'est ce Site, & un des plus intéressans qu'il y ait dans cette partie de la Calabre, qui fait le sujet de la Gravure que l'on voit ici, N°. 78.

Après avoir remis les Lettres que nous avions du Ministre, pour le Préside de *Cosenza*, & lui en avoir demandé d'autres pour les Syndics de son District, il voulut nous mener à l'Opéra que nous fûmes assez étonnés de ne pas trouver très-mauvais, & le lendemain nous nous remîmes en route.

En sortant de *Cosenza*, nous entrâmes dans un Vallon fermé à droite & à gauche, par les Montagnes de l'Apennin, dont les sommités étoient déja couvertes de neige ; nous suivîmes le *Crati*, qui coule dans une Plaine d'une lieue de largeur, que l'on ne peut mieux comparer qu'à un grand potager planté d'arbres fruitiers,

UNIVERSITÄTS-
BIBLIOTHEK
HEIDELBERG
http://digi.ub.uni-heidelberg.de/diglit/saintnon1783/0247
© Universitätsbibliothek Heidelberg
gefördert durch die
Gesellschaft der Freunde
Universität Heidelberg e.V.

Vuë des Environs de la Ville de Cosenza
prise sur les bords du Crati, dans la Calabre Citérieure.

Nº 78. Gde Grèce

Dessinée par Chatelet

A. P. D. R.

UNIVERSITÄTS-
BIBLIOTHEK
HEIDELBERG

http://digi.ub.uni-heidelberg.de/diglit/saintnon1783/0248
© Universitätsbibliothek Heidelberg

gefördert durch die
Gesellschaft der Freunde
Universität Heidelberg e.V.

fruitiers, d'oliviers & de mûriers, ſous leſquels on faiſoit encore les récoltes les plus abondantes de toutes ſortes de grains. Tous les environs de cette Plaine ſont ornés des plus jolies maiſons, ce qui lui donne l'apparence du plus riche & du plus commerçant de tous les Pays.

Il faut ſe répéter que l'on eſt en Calabre, pour ne ſe pas croire ſur les rives de la *Seine* ou de la *Loire*, & pour perdre l'idée que l'on a généralement à Naples, dans toute l'Italie & ailleurs, que cette Province de la Calabre eſt un Pays ſauvage, déſert & pauvre, tandis qu'il n'y manque que des chemins & des bras, pour en faire le *Pérou* & les *Indes* pour le Royaume de Naples. Mais il ſemble que par une fatalité attachée à cette Contrée, elle ait dû conſtamment être tenue ſous l'empire & le voile de la barbarie.

Les *Brutiens* en furent les premiers Habitans : l'on ſait que ce Peuple rude & farouche, prévoyant l'ambition des Romains, & pour échapper à leurs armes toujours victorieuſes, ſe rangea du côté d'*Annibal*, & s'attacha au parti du ſeul Ennemi qui les eût attaqué avec ſuccès ; mais après la retraite d'*Annibal*, punis, vaincus, rebelles & ſoumis alternativement, les Brutiens éprouvèrent le ſort des Peuples qu'on ne peut réduire qu'en les détruiſant.

Les Goths & les Sarraſins vinrent enſuite. Conquérans barbares, qui paſſoient comme des torrents ; ils furent remplacés par les Normands, qui plus cruels que tous les autres, firent tomber ce beau Pays ſous le joug des Loix féodales & de l'anarchie. Ce Gouvernement deſtructeur a tenu juſqu'à nos jours cette Nation dans une ſervitude faite pour énerver toute émulation, toute activité, & qui eſt cauſe que les Calabrois conſervants peut-être encore de leur caractère primitif, ſemblent, en murmurant de leurs chaînes, ne s'occuper qu'à gâter tout ce que la plus belle & la plus féconde nature produit en dépit d'eux, dans cette délicieuſe partie de l'Italie.

On pourroit dire que ce Pays offre encore à-préſent l'image de ce qu'étoit la France dans le onzième ſiècle, ſi ce n'eſt cependant que ſes Barons n'ont ni fortereſſes, ni pont-levis, que leurs créneaux ſans canons ſe ruinent de jour en jour & ſe détruiſent, tandis qu'ils vont ſe ruiner eux-mêmes à la Cour de Naples. Une différence plus heureuſe pour le Pays, & plus eſſentielle encore, c'eſt que, d'après le ſyſtême actuel du Gouvernement de Naples, on commence à obliger les Moines à faire la dépenſe des grands chemins qui doivent ouvrir cette Province au commerce, & la rendre peut-être un jour & très-riche & très-floriſſante.

Nous paſsâmes deux fois le *Crati* à gué, Torrent qu'il ſera bien difficile de contenir dans cette partie montagneuſe de la Calabre. Sujet à s'enfler par des crues

UNIVERSITÄTS-BIBLIOTHEK HEIDELBERG
http://digi.ub.uni-heidelberg.de/diglit/saintnon1783/0249
© Universitätsbibliothek Heidelberg
gefördert durch die Gesellschaft der Freunde Universität Heidelberg e.V.

d'eaux ſubites, ce Fleuve couvre ſouvent & inonde une grande étendue de Pays, menace les Habitans & les habitations, arrête les Voyageurs, & les met quelquefois en danger, par la profondeur du lit qu'il ſe creuſe d'un moment à l'autre.

Ayant enſuite rencontré ſur la route une Fontaine, appellée *Fontana di Scipione*, nous nous y arrêtâmes pour nous rafraîchir quelques moments, ſans trop nous inquiéter d'où lui pouvoit venir ce beau nom. Au reſte cette Fontaine n'a rien de recommandable à préſent, que la fraîcheur & la bonté de ſon eau. Nous apperçûmes bientôt, & laiſsâmes à notre droite la petite Ville de *Biſignano*, bâtie à l'entour d'un Rocher: c'eſt, à ce qu'on prétend, l'ancienne *Biſidiæ*, Ville ſituée à l'extrémité du *Brutium*, ce qui nous avertit que nous allions quitter le Pays des *Brutiens*, & entrer dans la *Lucanie*.

Nous continuâmes de côtoyer la gauche du *Crati*, & après avoir fait vingt-quatre milles dans la Vallée, nous la vîmes ſe terminer par la Montagne ſur laquelle eſt bâtie *Tarſia*. Malgré l'élévation de cette petite Ville, & l'écoulement qu'elle pourroit ſe procurer, nous trouvâmes les rues remplies d'une fange fétide ſi épaiſſe & ſi profonde, qu'il n'étoit pas poſſible d'en aborder. Nous eſpérions avoir tout gagné en ſortant de ce cloaque, & nous fûmes chercher un aſyle dans un Couvent qui ſe trouvoit ſitué hors de la Ville, mais nous n'en fûmes pas plus heureux, car jamais il n'y eut de gîte plus ſale, plus dégoûtant & plus abandonné. Tout nous annonçoit, en y entrant, la plus mauvaiſe nuit, & la réception à laquelle nous devions nous attendre: un Cloître tombant en ruines, des murs s'entr'ouvrants de toutes parts, & qui ſoutenoient à peine un toît menaçant: un corridor que les cochons achevoient de dépaver: & au bout de tout cela, la plus froide de toutes les cuiſines, où nous ne trouvâmes à notre arrivée, qu'un chien maigre & un chat plus maigre encore, qu'une misère commune rendoit amis.

Ce qu'il y a de certain, c'eſt qu'il n'y eut jamais de Couvent plus ſtrictement obſervateur du vœu de pauvreté: des haricots à l'eau & des haricots à l'huile compoſoient le chétif ſouper des Pères, que l'on nous propoſa de partager avec eux, quelques œufs durs qu'on y joignit par extraordinaire furent tout ce qu'on put nous offrir de plus magnifique; auſſi ſans crainte d'avoir gagné d'indigeſtion, & jugeants du reſte de la Maiſon par le Réfectoire, nous retournâmes paſſer la nuit dans la cuiſine, autour de la cheminée, & là, enveloppés dans nos manteaux, nous nous réſignâmes en attendant patiemment le lever de l'aurore.

UNIVERSITÄTS-
BIBLIOTHEK
HEIDELBERG
http://digi.ub.uni-heidelberg.de/diglit/saintnon1783/0250
© Universitätsbibliothek Heidelberg
gefördert durch die
Gesellschaft der Freunde
Universität Heidelberg e.V.

Vuë du riche Vallon de Sybaris, prise de dessus les hauteurs
de l'Apennin
et en traversant la Calabre Citérieure, près du Bourg de Castro Villari.
Dessinée par Chatelet

N.° 79. G.de Grece

A. P. D. R.

UNIVERSITÄTS-
BIBLIOTHEK
HEIDELBERG
http://digi.ub.uni-heidelberg.de/diglit/saintnon1783/0251
© Universitätsbibliothek Heidelberg
gefördert durch die
Gesellschaft der Freunde
Universität Heidelberg e.V.

VALLON DE SYBARIS,

VU DANS L'ÉLOIGNEMENT DE DESSUS LES MONTAGNES DE LA CALABRE, PRÈS DE CASTRO VILLARI.

PLANCHE SOIXANTE-DIX-NEUVIÈME.

JAMAIS le retour du ſoleil ne s'étoit fait plus déſirer, & jamais il ne nous avoit paru plus pur à ſon lever que dans le vilain gîte dont nous avions tant d'impatience de ſortir. Auſſi dès que les premiers rayons du jour vinrent frapper nos yeux, n'ayant pas la plus petite toilette à faire, nous fûmes bientôt à cheval & bientôt en route.

Après avoir deſcendu la Montagne de *Tarſia*, nous nous trouvâmes dans une grande Forêt, traverſée ſucceſſivement par quatre petits Torrents qu'il fallut paſſer à gué. Nous nous arrêtâmes à la *Maſſeria* ou Ferme de *Serracina*, pour faire repoſer nos chevaux, enſuite nous commençâmes à regrimper une nouvelle Montagne, d'où bientôt nous découvrîmes la Mer Adriatique & la belle Plaine de *Sybaris*, ainſi que les beaux Côteaux qui la bordent.

Quoique de très-loin, la vue de tout ce magnifique Pays nous fit encore le plus grand plaiſir, ſur-tout lorſque nous fûmes arrivés juſqu'au Village de *Saint-Baſile* encore plus élevé, & d'où l'on découvre à la fois la Vallée de *Sybaris* & celle de *Coſenza*; ces deux ſuperbes Vallées entourées de Montagnes, de l'effet le plus impoſant, & le Territoire abondant & fertile du riche Bourg de *Caſtro Villari* que nous avions encore ſous nos pieds, nous préſentoient le tableau & l'aſpect d'un des plus beaux Pays de l'univers.

Nous ne pouvions nous déterminer à laiſſer derrière nous des Sites & des poſitions, dont la vue ſembloit nous délaſſer & nous dédommager de toutes nos fatigues, & ce ne fut qu'avec regret que nous continuâmes notre route. Le premier endroit qui ſe préſenta à nous, fut la petite Ville de *Murano*, bâtie en pyramide ſur une Roche pointue, & conſtruite ſi ſingulièrement que la porte d'une maiſon ſe trouve toujours de plein pied avec le toît de celle qui eſt vis-à-vis. De chaque côté ſont des eſcaliers, ruſtiquement taillés dans la Roche, & qui ſervent de rues ou plutôt de communication d'une maiſon à une autre. Ce fut dans cette étrange Ville, plus faite pour être habitée par des chèvres que par des hommes, que nous paſsâmes la nuit, mais tout nous paroiſſoit charmant auprès du Couvent de *Tarſia*, dont le ſouvenir nous pourſuivoit encore.

Nous partîmes de *Murano* avant le jour, & après avoir marché pendant

UNIVERSITÄTS-BIBLIOTHEK HEIDELBERG
http://digi.ub.uni-heidelberg.de/diglit/saintnon1783/0252
© Universitätsbibliothek Heidelberg
gefördert durch die Gesellschaft der Freunde Universität Heidelberg e.V.

quelques milles, nous rencontrâmes une Plaine appellée *Campo di Neve*. Cette Plaine de quatre milles de longueur, & entourée de hautes Montagnes qui forment un Baſſin triſte & ſauvage, eſt placée ſur un Terrein ſi élevé, que l'on y trouve de la neige & de la glace preſque en tout temps. Deſcendants enſuite dans une Vallée étroite par un chemin fatigant & périlleux, & laiſſants derrière nous le *Monte Malaſpina*, nous arrivâmes au bord du *Nerino*, qui ſépare la Calabre de la Baſilicate.



VOYAGE

UNIVERSITÄTS-
BIBLIOTHEK
HEIDELBERG
http://digi.ub.uni-heidelberg.de/diglit/saintnon1783/0253
© Universitätsbibliothek Heidelberg
gefördert durch die
Gesellschaft der Freunde
Universität Heidelberg e.V.

VOYAGE PITTORESQUE
DE
LA GRANDE-GRÈCE.

CHAPITRE NEUVIÈME.
PROVINCE DE LA BASILICATE.

ROUTE DEPUIS LES CONFINS DE LA CALABRE
JUSQU'À LA PRINCIPAUTÉ DE SALERNE,
EN PASSANT
PAR LAGO-NEGRO, LA POLLA ET PÆSTUM.

NOUS ne nous apperçûmes point, en quittant la *Calabre* pour paſſer dans la *Baſilicate*, que nous avions changé de Pays: celui-ci, qui formoit l'ancienne *Lucanie*, eſt également hériſſé de Montagnes très-élevées, leurs cimes eſcarpées & couvertes de neige pendant une grande partie de l'année, s'élèvent juſques dans les nues.

Nous vînmes dîner à la *Rotonde*, bâtie ſur un Rocher en pain de ſucre, & terminée, ainſi que preſque toutes les Villes du Pays, par les Ruines de quelque ancien Château. Nous en partîmes auſſi-tôt après dîner, & continuâmes notre route entre les Monts de l'Apennin, traverſant à chaque inſtant de petits Torrents, dans des Forêts ou des Pays âpres & ſauvages, & toujours par des chemins impraticables.

Nous arrivâmes au Bourg de *Caſtellucio*, mais ſans vouloir nous y arrêter. Ce Bourg eſt diviſé en deux parties, l'une dont toutes les maiſons qui la compoſent ſemblent accrochées contre un Rocher inacceſſible, & l'autre un peu moins extraordinairement conſtruite, eſt placée dans le lieu que traverſera le grand

UNIVERSITÄTS-
BIBLIOTHEK
HEIDELBERG
http://digi.ub.uni-heidelberg.de/diglit/saintnon1783/0254
© Universitätsbibliothek Heidelberg
gefördert durch die
Gesellschaft der Freunde
Universität Heidelberg e.V.

chemin auquel on travaille actuellement. Nous doublâmes le pas pour arriver à *Lauria* que nous ne pûmes atteindre qu'à une heure de nuit, & avec d'autant plus de peine, que l'obſcurité dans laquelle nous nous trouvions augmentoit beaucoup l'embarras & la difficulté des chemins ; il faiſoit ſi noir, lorſque nous entrâmes dans cette petite Ville, qu'à peine pouvions-nous diſtinguer ſa ſituation. Tout ce que nous pûmes appercevoir, après être deſcendus pendant fort long-temps pour y arriver, c'eſt qu'il règne dans toute la longueur, & au-deſſus des maiſons de la Ville, une Roche menaçante qui s'élevoit à pic ſur nos têtes, & que l'obſcurité d'une nuit très-épaiſſe ne pouvoit nous dérober.

VUE DE LAGO NEGRO,

VILLE SITUÉE DANS LA BASILICATE.

PLANCHE QUATRE-VINGTIÈME.

Nous partîmes de *Lauria* après y avoir paſſé la nuit, mais trop matin encore pour pouvoir en connoître la poſition ; nous avions fait vingt-huit milles la veille, ayant marché une heure avant le jour, & une heure après ; nous en avions autant à faire pour arriver à *la Sala*, où nous voulions aller coucher. Nous partîmes donc deux heures avant le jour, regrettant fort de ne pouvoir jouir davantage du Pays ſingulier que nous avions à traverſer, ainſi que des étranges chemins par leſquels nous paſſions.

Au crépuſcule nous nous trouvâmes dans une vaſte forêt, entre les arbres de laquelle nous apperçûmes la cime dorée de l'Appenin, qui dans toute cette partie de l'Italie, & ſur-tout au lever du ſoleil, forme le coup-d'œil le plus majeſtueux & le plus impoſant ; enfin tantôt à pied, & tantôt à cheval, graviſſant ſans ceſſe de Rochers en Rochers, nous arrivâmes à un lieu appellé *Lago Negro*, dont la ſituation eſt vraiment la plus extraordinaire du monde. Ce Bourg, conſtruit au milieu de toutes ces Montagnes & avec un antique Château placé ſur la ſommité même d'une Roche coupée à pic & abſolument iſolée, nous fournit en y arrivant une des Vues les plus ſingulières & les plus pittoreſques que nous ayions rencontrées dans tout ce Pays. Une petite Rivière, que l'on appelle *Sorgipiano*, couloit au pied de la Montagne. *Lago Negro* eſt au reſte aſſez bien bâti, & nous parut même aſſez peuplé. Il y a dans le centre de la Ville une grande Place, que nous ne fîmes que traverſer. De *Lago Negro* pour arriver à *Caſal*

UNIVERSITÄTS-
BIBLIOTHEK
HEIDELBERG
http://digi.ub.uni-heidelberg.de/diglit/saintnon1783/0255
© Universitätsbibliothek Heidelberg
gefördert durch die
Gesellschaft der Freunde
Universität Heidelberg e.V.

Vue de la petite Ville de Lago Negro, *dans les Apennins*
Sur les confins de la Basilicate et de la Principauté Citérieure de Salernes.

Dessiné par Chatelet *A.P.D.R.*

Nuovo, l'on a encore huit autres milles à faire, à travers d'autres Montagnes, mais qui n'ont rien de remarquable.

Caſal Nuovo ne l'eſt pas davantage, mais quand on a paſſé la petite Montagne ſur laquelle il eſt bâti, le Pays s'applanit peu à peu, & l'on entre dans une Vallée étroite que l'on appelle *Val di Diana*; elle a vingt-quatre milles de long ſur trois de large. Le Fleuve appellé *Fiume Negro*, ſerpente & coule doucement dans cette jolie Vallée, que nous trouvâmes parfaitement unie & très-fertile. Elle eſt bordée de deux belles chaînes de Montagnes, à mi-côte deſquelles l'on voit, de quatre milles en quatre milles, des Bourgs riches & bien bâtis.

Le premier endroit que l'on rencontre dans cette Vallée eſt *Monte Sano*, à quatre milles de *Caſal Nuovo*, dépendant de *San Laurenzo della Padula*. Ce *San Laurenzo* eſt une Chartreuſe fort riche qui en eſt peu éloignée: on lui donne dans le Pays les titres de *Comteſſe* ou *Ducheſſe* de quatre Bourgs & d'une grande partie de la Vallée. Nous allâmes à ce Couvent dont l'extérieur nous frappa par ſa magnificence; nous ne fûmes pas moins ſurpris de la manière noble & on ne ſauroit plus honnête avec laquelle nous fûmes reçus. Malgré les querelles que ces Religieux avoient avec la Cour, & la crainte des taxes dont ils ſont menacés, ils convinrent avec nous que leur Maiſon jouiſſoit de richeſſes conſidérables.

Ce Couvent pourroit être regardé comme une petite Ville, où tous les Métiers de chaque eſpèce ſont établis. On y compte quatre-vingt Religieux & environ trois cents Perſonnes tant Maîtres que Valets, qui y ſont nourris toute l'année; un enclos immenſe, de beaux jardins, des logemens agréables, & tout ce qu'il faut pour rendre un homme ſage heureux, lorſqu'il peut prendre ſon parti ſur la perte de ſa liberté.

C'étoit une ſorte d'enchantement pour nous, que de retrouver au milieu de ces Montagnes, & d'un Pays où le luxe avoit fait ſi peu de progrès, toutes les commodités de la plus grande aiſance, un excellent ſouper, ſervi avec élégance, des chambres d'une propreté recherchée, & des lits d'une bonté parfaite. Nous finîmes par nous endormir dans l'admiration des contraſtes, & en comparant à notre aiſe cette charmante demeure à celle de *Tarſia*, que nous avions toujours ſur le cœur.

Le lendemain on nous fit voir le Tréſor, qui répond bien à la grande opulence de la Maiſon. On peut remarquer, entre autres curioſités, & à travers des richeſſes immenſes en argent & en pierreries, un Soleil d'or d'un excellent goût & d'un beau travail, ainſi qu'un Devant d'Autel d'argent maſſif, auſſi magnifique que riche: on nous fit voir encore des Vaſes de fleurs, travaillés dans le même métal, & avec une vérité de nature extraordinaire, mais où l'on pourroit regretter que la fineſſe du travail ſoit en pure perte & produiſe auſſi peu d'effet.

UNIVERSITÄTS-
BIBLIOTHEK
HEIDELBERG
http://digi.ub.uni-heidelberg.de/diglit/saintnon1783/0257
© Universitätsbibliothek Heidelberg
gefördert durch die
Gesellschaft der Freunde
Universität Heidelberg e.V.

Nous trouvâmes dans la Chapelle du Chapitre un des plus jolis Tableaux de *Giordano* : ce Peintre facile, qui a eu un genre à lui & qui a peint dans la manière de tous les autres, a imité ici celle de *Pietre di Cortone*, y a mis toutes les graces & le charme de ce Peintre, avec une légèreté, une liberté de pinceau qui lui étoit particulière. Ce Tableau repréſente le Sommeil de l'Enfant Jeſus ; rien n'eſt plus gracieux que la Tête de la Vierge, rien de plus naturel & d'un plus beau faire que la Figure de l'Enfant : c'eſt enfin un des Tableaux d'Egliſe, qui par ſon agrément & le précieux avec lequel il eſt peint, auroit le plus de ſuccès dans le Cabinet d'un Curieux.

Il y a de plus une Bibliothèque conſidérable à voir, & ſur-tout un *Muſæum* que nous eûmes à regretter, parce que le Prieur qui étoit à Naples en avoit la clef. On y poſsède une Inſcription trouvée dans la Ville antique de *Sandrino*, dont on voit encore quelques veſtiges dans le Territoire du Couvent, & tout près du Bourg de *la Padula*. Les Moines nous aſſurèrent qu'on n'en reconnoiſſoit l'enceinte qu'à quelques pierres des murailles, qui étoient abſolument tout ce qui en reſtoit. Le vent qui avoit changé & nous avoit amené un temps déplorable nous obligea de les en croire ſur leur parole.

Nous nous remîmes en route par une pluie ſi abondante que les Montagnes dont nous étions environnés furent bientôt couvertes de caſcades & d'effets d'eau les plus pittoreſques du monde, mais les chemins n'en devinrent que plus mauvais. Nous paſsâmes devant *la Sala*, ſituée ſur une Montagne élevée, avec un vieux Château qui la domine, car toutes ces petites Villes, bâties du dixième au quinzième ſiècle, avec les mêmes beſoins & les mêmes moyens, ſe reſſemblent abſolument, & préſentent toutes le même aſpect.

Vis-à-vis de cette Ville de *la Sala*, eſt celle de *Diana* que l'on voit de l'autre côté de la Vallée & qui lui donne ſon nom. Cette petite Ville eſt mieux ſituée, étant aſſiſe ſur la plate-forme d'une de ces Montagnes, iſolée & détachée de la chaîne de toutes les autres : c'eſt à peu de diſtance de *Diana* que le *Fiume Negro*, après avoir formé un Lac, va ſe perdre enſuite ſous terre, pour ne reparoître qu'à *la Pertoſa* à huit milles plus loin. Dans cette eſpace, la Rivière traverſe & paſſe ſous la Montagne ſur laquelle eſt bâtie *la Polla*, Village qui ferme la Vallée, & qui n'eſt connu dans le Pays que par les anguilles délicieuſes qu'on y trouve & que l'on prend dans le Lac qui en eſt voiſin.

Ce Village de *la Polla* ne laiſſe pas aujourd'hui que d'avoir ſon intérêt, & préſente ſur-tout aux Antiquaires un Monument qui mérite leur attention. C'eſt un Marbre antique, une Inſcription que l'on voit encaſtrée dans le mur même de l'Auberge où l'on s'arrête ſur la route. Cette Inſcription, quoique rapportée

par

UNIVERSITÄTS-
BIBLIOTHEK
HEIDELBERG
http://digi.ub.uni-heidelberg.de/diglit/saintnon1783/0258
© Universitätsbibliothek Heidelberg
gefördert durch die
Gesellschaft der Freunde
Universität Heidelberg e.V.

par plusieurs Auteurs, nous a paru mériter d'être inférée ici en entier, autant par sa curiosité que parce qu'elle a été interprétée très-différemment par ceux qui en ont fait mention.

VIAM. FECEI. AB. REGIO. AD. CAPVAM. ET.
IN. EA. VIA. PONTEIS. OMNEIS. MEILIARIOS.
TABELARIOSQVE. POSEIVEI. HINCE. SVNT.
NOVCERIAM. MEILIA. ⏚I. CAPVAM. XXCIII.
MVRANVM. ⏚XXIIII. COSENTIAM. CXXIII.
VALENTIAM. C⏚XXX. AD. FRETVM. AD.
STATVAM. CCXXXI. REGIVM. CCXXXVI.
SVMA. AF. CAPVA. REGIVM. MEILIA. CCCXXI.
ET. EIDEM. PRAETOR. IN.
SICILIA. FVGITEIVOS. ITALICORVM.
CONQVAEISIVEI. REDIDEIQVE.
HOMINES. ↁCCCCXVII. EIDEMQVE.
PRIMVS. FECEI. VT. DE. AGRO. POBLICO.
ARATORIBVS. CEDERENT. PAASTORES.
FORVM. AEDEISQVE. POPLICAS. HEIC. FECEI.

L'objet de cette Inscription est, comme on voit, d'indiquer les noms & les distances de toutes les Villes principales que l'on rencontroit sur la Voie antique qui régnoit depuis *Capoue* jusqu'à *Reggio*. Quelques Auteurs & le Chanoine *Moresano*, entre autres, dont nous avons parlé à l'article de *Reggio*, croyent que cette Voie Romaine étoit la *Via Appia*, & ce dernier apporte d'autant plus d'intérêt à ce Monument, que, suivant lui, on avoit ignoré jusques-là quelle étoit l'étendue & le cours de cette célèbre Voie Romaine. Cet Antiquaire ne devoit pas cependant ignorer que la Voie Appienne finissoit à *Brundusium*, aujourd'hui *Brindes*, sur la Mer Adriatique.

Un autre Savant très-instruit dans la connoissance des Inscriptions antiques, & des Voies Romaines, que nous avons consulté à ce sujet, M. l'*Abbé Chauppy*, pense au contraire que cette grande Voie Publique, qui traversoit toute l'Italie Méridionale depuis *Capoue* jusqu'à *Reggio*, s'appelloit *Via Popilia*, & qu'elle a été construite par le Préteur *Popilius*. Il se fonde sur ce que ce Préteur fait lui-même dans cette Inscription le détail de tous ses travaux, & dit, entre autres, avoir fait construire dans ce lieu un *Forum*, ainsi que d'autres Edifices publics. Cette nouvelle opinion nous paroît effectivement bien plus vraisemblable, & d'ailleurs est prouvée par le nom même de l'endroit où se trouve aujourd'hui ce Monument curieux, & qui dans les anciens Itinéraires, ainsi que sur la Carte Théodosienne, est nommé *Forum Popilii*.

UNIVERSITÄTS-
BIBLIOTHEK
HEIDELBERG
http://digi.ub.uni-heidelberg.de/diglit/saintnon1783/0259
© Universitätsbibliothek Heidelberg
gefördert durch die
Gesellschaft der Freunde
Universität Heidelberg e.V.

L'on ſait à quel point les noms des lieux peuvent changer par le laps des temps, mais une ſorte de rapport qu'il y a encore entre les deux noms, joint à l'Inſcription antique, au Marbre même que l'on a trouvé ſur la Place & dans le même lieu, paroît ſuffiſant pour démontrer que *la Polla* d'aujourd'hui eſt le *Forum Popilii* des Anciens.

VUE DES CASCADES DE FIUME NEGRO,

ET

DU MOULIN DE LA PERTOSA,

SITUÉ DANS LA VALLÉE DE DIANA DANS LA BASILICATE.

PLANCHE QUATRE-VINGT-UNIÈME.

NOUS couchâmes à *la Polla*, dans l'Auberge du *Procaccio*, après avoir fait ſeulement douze milles, à cauſe de la pluie & des mauvais chemins. Nous en partîmes de très-bonne heure, & arrivâmes au jour à *la Pertoſa*. Nous revîmes effectivement cette même Rivière, que nous avions perdue en route, reparoître parmi des Rochers grouppés naturellement & de la manière la plus pittoreſque; elle forme, en ſortant avec bruit de deſſous ces Roches pluſieurs caſcades, dont l'enſemble orné de verdure, compoſe un des Payſages & un des Tableaux les plus piquans que l'on puiſſe voir en ce genre.

Nous côtoyâmes le Fleuve qui fuit en murmurant encore de la priſon dont il vient de s'échapper avec fracas. Tout le Payſage d'alentour eſt agréable & frais. La Vallée cependant eſt étroite & devient enſuite plus sèche, en tournant du côté de *Scigliano*, près duquel nous allâmes rafraîchir, à un petit endroit qu'on nomme *Supino*. A quelques milles plus loin, le Pays s'ouvre, on commence à découvrir la Mer, la ſituation de *Pæſtum*, la Maiſon Royale de *Perſano*, la Pointe ou Cap de *Minerve*, & enfin l'Iſle de *Caprée*, & ſur la Côte, *Evoli* & la *Forêt noire*.

Nous commençions à ſentir la différence du climat, & l'air beaucoup moins vif & plus chaud en arrivant au Pont d'*Evoli*. Nous trouvâmes, à partir de ce Pont, la grande Route nouvelle & telle qu'elle vient d'être faite depuis *Evoli* juſqu'à Naples, de la plus grande beauté. Cette Ville d'*Evoli*, autrefois *Eburi*, étoit ſituée aux confins de la Lucanie & du *Picentin*, Pays qu'on appelle aujourd'hui la *Principauté citérieure*.

UNIVERSITÄTS-
BIBLIOTHEK
HEIDELBERG
http://digi.ub.uni-heidelberg.de/diglit/saintnon1783/0260
© Universitätsbibliothek Heidelberg
gefördert durch die
Gesellschaft der Freunde
Universität Heidelberg e.V.

Dessiné par Desprez — Gravé par Guttenberg

Petite Vuë des Temples de Pæstum
prise en y arrivant du côté du Couchant.

P. 83. 6e Cor. — A. P. D. R.

Dessiné par Chatelet — Gravé par de Ghendt

Vuë des Cascades de Fiume Negro
et du Moulin de la Pertosa situés à l'entrée de la Vallée de Diana dans la
Pce Citérieure de Salerne.

N.o 84. 6e Cor. — A. P. D. R.

UNIVERSITÄTS-BIBLIOTHEK HEIDELBERG
http://digi.ub.uni-heidelberg.de/diglit/saintnon1783/0261
© Universitätsbibliothek Heidelberg
gefördert durch die Gesellschaft der Freunde Universität Heidelberg e.V.

On ne trouve plus aucun veſtige de cette Ville antique. La moderne *Evoli* eſt aſſez bien bâtie ; ſa ſituation eſt même agréable & ſa population eſt aſſez nombreuſe : elle fut érigée en Comté par la Reine *Jeanne* première, en faveur de *Robert Gabano*, un de ſes Confidens, que l'on ſoupçonna dans le temps d'avoir participé à la mort du Roi André.

VUE GÉNÉRALE DES TEMPLES DE PÆSTUM,

PRISE EN ARRIVANT DU CÔTÉ DU COUCHANT.

PLANCHE QUATRE-VINGT-DEUXIÈME.

DANS le deſſein d'arriver de bonne-heure aux Temples de *Pæſtum*, nous partîmes d'*Evoli* à la pointe du jour, en ſuivant la route de *Perſano*, Maiſon de Plaiſance du Roi de Naples, qui en eſt à quatre milles de diſtance. Cette Maiſon, bâtie par le Roi Catholique au milieu de la Forêt, n'a rien de remarquable, ou plutôt n'a d'autre agrément que ſa commodité pour la chaſſe ; à quatre milles plus loin encore, nous paſsâmes *la Selé*, Rivière dans laquelle vient ſe jetter le *Fiume Negro*, & par un aſſez beau chemin nous arrivâmes enfin à *Pæſtum*.

Cette ancienne Ville, appellée par les Grecs *Poſſidonia*, fut fondée, à ce que l'on croit, par les Doriens ; elle fut enſuite entourée de murs par les Sybarites, lorſque chaſſés de *Sybaris* par ceux de *Thurium*, ils vinrent chercher aſyle chez les Doriens : ayant obtenu de s'établir dans leur Ville, ils travaillèrent à l'embellir, la partagèrent enſuite avec ſes premiers Habitans, & finirent par les en chaſſer. Les Lucaniens l'enlevèrent depuis aux Sybarites, & les Romains, à leur tour, l'ayant priſe ſur ces Peuples, y envoyèrent une Colonie l'an de Rome 479.

Solin eſt parmi les Auteurs anciens, un de ceux qui a le plus fait mention de *Pæſtum* dans ſes Ouvrages, & qui nous a laiſſé quelques détails ſur l'hiſtoire de cette Ville. *Strabon* en parle auſſi en faiſant l'énumération des anciens Peuples qui habitoient l'Italie avant les Romains. » *Après les Habitans de la Campanie*, dit cet » Hiſtorien, *viennent les Samnites & les Picentins, que les Romains établirent à* » *la Baie de* POSSIDONIA, *nommée à préſent* PÆSTUM, *d'après le nom de la Ville* » *qui y eſt ſituée. Les Sybarites y bâtirent une muraille, qui va juſqu'à la Mer, &* » *obligèrent les Habitans de ſe retirer plus avant dans les Terres* «.

L'on ne peut douter, comme l'on voit, d'après ce paſſage de *Strabon*, qu'à

UNIVERSITÄTS-
BIBLIOTHEK
HEIDELBERG
http://digi.ub.uni-heidelberg.de/diglit/saintnon1783/0262
© Universitätsbibliothek Heidelberg
gefördert durch die
Gesellschaft der Freunde
Universität Heidelberg e.V.

l'époque où les Sybarites ſont venus s'établir dans cette partie de l'Italie, il n'y eût déja une Ville de *Poſſidonia* exiſtante : mais il y a tout lieu de croire que ce fut aux Sybarites, déja célèbres par leur luxe & leur goût pour les arts, que ces Temples magnifiques que l'on y voit encore, ont dû leur origine.

Quoiqu'il ſoit bien difficile d'aſſigner avec quelque certitude un temps à l'époque la plus floriſſante de cette Colonie des Grecs de *Pæſtum*, à ce temps heureux, où ces Peuples, amis des arts, élevoient dans le ſein de la paix ces ſuperbes Monumens, il eſt au moins vraiſemblable qu'il a dû précéder celui des guerres que Denys, Tyran de Syracuſe, vint apporter dans ce beau Pays; temps que l'on ſait remonter à trois ou quatre ſiècles avant l'Ere Chrétienne, vers l'an de Rome 360. L'Hiſtoire nous apprend que ce Tyran ambitieux & inquiet, après avoir vaincu les Carthaginois & les avoir chaſſé de la Sicile, étoit venu porter la guerre chez les Grecs établis dans l'Italie, n'ayant pour cela d'autre raiſon ni d'autre motif, que d'employer les Troupes qu'il avoit raſſemblées pour affermir ſa puiſſance dans ſon propre Pays, & qui lui ſeroient alors devenues inutiles. A la ſuite de ces guerres, Denys ayant été obligé de retourner en Sicile, les Grecs eurent à ſe défendre contre les Peuples qui habitoient l'intérieur même du Pays, les Brutiens, les Sicaniens. *Poſſidonia* tomba alors au pouvoir de ces derniers, & il eſt à croire que ce fut alors l'époque de ſa chûte, même avant que les Romains s'en fuſſent emparés.

Nous voyons parmi les détails qu'*Athenée* nous a laiſſés de la deſtruction & de l'aſſerviſſement ſucceſſif de ces Colonies Grecques, un paſſage fort intéreſſant que cet Auteur rapporte, d'après *Ariſtoxenes*, Philoſophe, Diſciple d'*Ariſtote*, & Muſicien célèbre de *Tarente* : » Nous faiſons, dit-il, à-peu-près la même choſe » que les Poſſidoniens du Golfe de *Tyrrhene*, leſquels étant Grecs d'origine, » ſont devenus Barbares, *Tyrrheniens*, ou plutôt Romains; s'aſſemblant, ſuivant » leur coutume, à certains jours de Fête, ils rappelloient à leur ſouvenir leur » nom & leurs anciens uſages, ils en déploroient la perte, & ſe ſéparoient après » avoir mêlé leurs larmes & uni leurs regrets & leur douleur. C'eſt ainſi que nos » Théâtres devenus barbares, & le goût de la Muſique s'étant tout-à-fait » corrompu, nous nous aſſemblons en petit nombre pour pleurer ce changement, » en nous rappellant ce que fut jadis notre ancienne Muſique (1) «.

Il en fut de même de tous les arts cultivés dans ces malheureuſes Colonies Grecques, que la jalouſie & l'oppreſſion des Romains détruiſirent entièrement. Nous voyons cependant dans les Hiſtoriens, & dans *Tite-Live*, entre autres, des

(1) *Ariſtoxenes* de Tarente vivoit environ 324 ans avant J. Ch. Il reſte de ce Philoſophe des Elémens harmoniques que *Meurſius* a fait imprimer avec des Remarques.

preuves

UNIVERSITÄTS-BIBLIOTHEK HEIDELBERG
http://digi.ub.uni-heidelberg.de/diglit/saintnon1783/0263
© Universitätsbibliothek Heidelberg
gefördert durch die Gesellschaft der Freunde Universität Heidelberg e.V.

preuves de l'attachement que *Pæſtum* conſerva pour les Romains : dans différentes occaſions, & après des malheurs arrivés à la République, comme après les défaites de *Cannes* & de *Thraſimene*, où les Romains furent vaincus par Annibal, les Habitans de *Pæſtum* leur envoyèrent des ſecours d'argent conſidérables, & particulièrement un grand nombre de coupes d'or.

Depuis ce temps, il n'eſt plus fait mention dans l'Hiſtoire de cette antique Ville de *Pæſtum*, que par les Poètes du ſiècle d'Auguſte, *Ovide*, *Virgile*, & quelques autres après eux, qui ont vanté la fertilité de ſon Territoire, & ſur-tout l'abondance de ſes roſes qui fleuriſſoient deux fois l'année (1).

Les Hiſtoriens nous fourniſſent encore moins de lumières ſur le ſort de cette ancienne Colonie : l'on voit ſeulement dans la Collection de *Muratori*, qu'au temps de l'invaſion des Sarraſins en Italie, cette Ville tomba ſous leur puiſſance, qu'ils s'y fixèrent & s'établirent particulièrement à *Agropoli*, dans le voiſinage de *Pæſtum*. Ce ne fut qu'en 915 que les Sarraſins abandonnèrent le Pays, après avoir été vaincus par pluſieurs Princes Italiens qui s'étoient réunis contre eux, & en avoient fait un grand carnage ; mais avant de quitter la Ville de *Pæſtum*, ces Barbares y mirent le feu, & ce fut ſans doute alors l'époque de la deſtruction entière de cette Ville infortunée, dont il ne reſte plus depuis long-temps que les débris impoſants de trois de ſes Temples que la faulx du temps a heureuſement épargnés.

L'on aſſure que ce ne fut que deux ſiècles après, environ dans le onzième ſiècle, que *Robert Guiſcard* ayant fait fouiller dans les ruines de *Pæſtum*, en fit tranſporter un grand nombre de Colonnes précieuſes, que l'on voit aujourd'hui dans la Cathédrale de *Salernes*. Nous pouvons donc dire avec le célèbre *Pope*, que le temps n'a pas lui ſeul amené la deſtruction de ces Monumens reſpectables, & que la barbare ignorance des Hommes y a peut-être encore plus contribué.

Some felt the ſilent ſtroke of mould'ring age
Some hoſtile fury, ſome Religious rage
Barbarian blindneſs, Chriſtian zele conſpire
And Papal piety, an Gothic fire.

---

(1) La réputation des Roſes de *Pæſtum* étoit ſûrement bien célèbre dans l'antiquité, car l'on ne finiroit point en citations à faire de tous les Poètes de ce temps. Il ſemble que toutes les fois que l'idée des Fleurs & des Roſes leur paſſoit dans la tête, ils ne pouvoient s'empêcher de parler de celles de *Pæſtum*. Virgile, Properce, Ovide, Auſone, & Martial ſur-tout.

Forſitan & pingues hortos quæ cura colendi
Ornaret, canerem, biferique Roſaria Pæſti
Virg. Geo. IV. 118.

Nec Babilon æſtum, nec frigora Pontus habebit
Calthaque Pæſtanas *vincet odore Roſas.*
Ovid. ex Ponto. II.

Pæſtanis *rubeant æmula labra* Roſis.
Martial. IV.

Vidi Pæſtano *gaudere Roſaria cultu*
Exoriente nova roſcida Lucifero.
Auſon. XIV.

UNIVERSITÄTS-
BIBLIOTHEK
HEIDELBERG
http://digi.ub.uni-heidelberg.de/diglit/saintnon1783/0264
© Universitätsbibliothek Heidelberg
gefördert durch die
Gesellschaft der Freunde
Universität Heidelberg e.V.

VUE GÉNÉRALE ET PLUS DÉTAILLÉE

DES

TROIS TEMPLES DE PÆSTUM,

PRISE DU CÔTÉ DU LEVANT.

PLANCHE QUATRE-VINGT-TROISIÈME.

On fait des deſcriptions ſouvent ſi éloignées de la vérité, & l'on prend des idées ſi monſtrueuſes, d'après ce qu'on lit & ce que l'on entend raconter, que nous nous attendions à trouver *Pæſtum* un déſert marécageux, les Temples perdus, ou enſevelis dans les joncs ou les brouſſailles, un air infect, un Pays déſert & ſauvage : nous eûmes donc lieu d'être fort étonnés de voir la plus belle ſituation, ſur les bords d'un Golfe d'une grande étendue, une Plaine fertile, entourée de Montagnes cultivées en vignes & en bled, des habitations qui n'annoncent point la misère, & des Habitans qui ne ſouffrent que de la mauvaiſe eau qu'ils ſont obligés de boire & quelquefois du mauvais air qu'on y reſpire (1).

On raconte en France que *Pæſtum* fut découvert par un Chaſſeur égaré, qui rencontra ces Temples en cherchant ſon chemin : cependant cette Contrée eſt découverte, cultivée de tout temps, & ſous les yeux des Habitans d'une petite Ville très-peuplée, dont l'Evêque ne peut ignorer que ſon Evêché tire ſon origine de *Pæſtum*; il y a même encore ſa plus ancienne Egliſe avec une maiſon conſidérable, qui lui eſt deſtinée, & où il faut qu'il vienne prendre poſſeſſion de ſon Evêché. Cette Egliſe & l'habitation de l'Evêque ſont ſi voiſines de ces Edifices, ils ſont ſi iſolés, ſi conſervés & ſi apparens, qu'ils n'ont jamais pu être, ni long-temps inconnus, ni cachés, que par les ténèbres des ſiècles d'ignorance. Alors l'on ne voyoit dans ces beaux reſtes de la plus ancienne Architecture Grecque, que des maſſes de pierre, qui ne méritoient pas ce reſpect & cette admiration, qu'avec plus de connoiſſance nous leur accordons maintenant.

Ce qui reſte des murs de l'ancienne *Poſſidonia* fait voir très-diſtinctement la forme de la Ville qui étoit un quarré irrégulier d'à-peu-près quatre milles de tour, ſur un Terrein parfaitement uni. Les murailles ſont preſqu'entièrement

(1) Il ſeroit facile, à ce qu'il nous a paru, de remédier à cet inconvénient, en donnant plus d'écoulement aux eaux du petit Fleuve *Salſo* qui paſſe ſous les murs de la Ville : n'étant point contenu & ſe répandant dans la campagne, ſes eaux ſe corrompent par les chaleurs, & rendent l'air mal-ſain pendant les trois mois d'Août, Septembre & Octobre.

UNIVERSITÄTS-
BIBLIOTHEK
HEIDELBERG
http://digi.ub.uni-heidelberg.de/diglit/saintnon1783/0265
© Universitätsbibliothek Heidelberg
gefördert durch die
Gesellschaft der Freunde
Universität Heidelberg e.V.

Vuë générale des Temples de Pæstum, *situés sur le bord de la Mer et près du Golphe de Salernes.*

A. P. D. R.

conſervées encore, dans certains endroits, à la hauteur de vingt pieds ſur ſix pieds d'épaiſſeur ; elles ſont bâties de groſſes maſſes de pierre poſées à ſec & flanquées de Tours quarrées, d'eſpace en eſpace, avec des portes ceintrées. Nous entrâmes par le côté du Nord, & nous apperçûmes en arrivant les trois grands Temples rangés en flanc, & partageant un peu obliquement toute la largeur de la Ville.

VUE DU PETIT TEMPLE
EXASTILE PÉRIPTERE DE PÆSTUM.
PLANCHE QUATRE-VINGT-QUATRIÈME.

Le premier de ces Temples, celui que l'on rencontre d'abord en arrivant par le côté du Couchant, eſt le moins grand des trois ; il a ſix Colonnes de face ſur treize de profondeur, & conſerve ſeulement ſon Architrave avec des parties du Fronton des deux extrémités. Ces Frontons étoient moins ſurbaiſſés que ceux des Temples de ce genre, que nous verrons en Sicile, & font par cette raiſon un moins bon effet ; il ne reſte plus rien des *Antes* ou murs intérieurs, & les ruines de cet Edifice ne préſentent plus qu'un Périſtile entouré de Colonnes, comme celui de *Segeſte* en Sicile, avec cette différence que ce dernier a quelques particularités dans ſes ornemens & que les Colonnes ſont environnées d'un Tambour extérieur.

A très-peu de diſtance de ce Temple de *Pæſtum*, l'on trouve quelques veſtiges d'un Amphithéâtre qui paroît avoir été fort petit, & dont tout ce qui reſte de ſon ancienne conſtruction, annonce que ce ne fut jamais un Edifice conſidérable. Il n'eſt plus poſſible de découvrir aucun des Gradins, mais en meſurant à-peu-près la grandeur totale, l'on voit qu'il pouvoit avoir environ deux cents cinquante pieds de long ſur cent quatre-vingt-dix de large.

Tout à côté & ſur la même ligne, ſont les ruines d'un autre Edifice détruit juſqu'au ſol : la forme en étoit quarrée à l'extérieur, & un des côtés paroît prendre intérieurement celle d'un demi-cercle. Il y avoit un Périſtile au couchant, formé de Colonnes cannelées avec des Chapiteaux d'une eſpèce que nous n'avions vu dans aucun Edifice antique. Le Chapiteau étoit orné de larges feuillages & de quatre grandes volutes concaves : à chaque angle, l'on voit encore que l'Architrave étoit décoré de plates bandes, & les Friſes ornées de figures de chevaux & d'hommes, placées entre chaque Trigliphe. Nous ne trouvâmes rien de la Corniche ; mais l'on voit que les Chapiteaux des Pilaſtres étoient du même genre, ainſi que les Baſes des Colonnes.

UNIVERSITÄTS-
BIBLIOTHEK
HEIDELBERG
http://digi.ub.uni-heidelberg.de/diglit/saintnon1783/0267
© Universitätsbibliothek Heidelberg
gefördert durch die
Gesellschaft der Freunde
Universität Heidelberg e.V.

VUES INTÉRIEURES ET EXTÉRIEURES
DU
GRAND TEMPLE PÉRIPTERE DE PÆSTUM.
PLANCHES QUATRE-VINGT-CINQUIÈME ET QUATRE-VINGT-SIXIÈME.

A LA ſuite de ces Edifices, l'on arrive au grand Temple, un des plus beaux, des plus conſervés, & certainement un des plus magnifiques Monumens de l'antiquité. Il eſt compoſé de ſix Colonnes de face, ſur quatorze de profondeur. Les trois Gradins qui lui ſervent d'aſſiſe ou de ſocle, ſont bien exhauſſés & d'une belle proportion; & quoique les Colonnes de ce Temple ſoient fort courtes, n'ayant que cinq fois leur diamètre de hauteur, leur eſpacement d'un diamètre d'une Colonne à l'autre, produit à l'œil l'effet le plus heureux: au reſte cet Edifice eſt entouré au pourtour d'un ſuperbe & magnifique Périſtile, ſoutenu & appuyé d'une autre enceinte intérieure de Colonnes.

Ce Temple principal de *Pæſtum* eſt, ainſi que nous l'avons déja remarqué, entièrement ſemblable, quant à ſa conſtruction & à ſa forme, à tous les Temples des Grecs, connus dans ce genre; nous verrons que ceux de la Sicile ne préſentent que des différences infiniment peu ſenſibles.

Celui-ci offre ſeulement une particularité dans ſa diſtribution intérieure, c'eſt que dans le ſecond Périſtile, qui eſt compoſé de deux Pilaſtres avec deux rangs, chacun de ſept Colonnes portantes un ſimple Architrave, il règne ſur cet Architrave un ſecond Ordre de plus petites Colonnes de même genre, dont les Chapiteaux & le Couronnement arrivant à la hauteur de l'Entablement extérieur, recevoient peut-être la charpente qui couvroit l'Edifice, & dont l'on voit encore les mortaiſes entaillées dans la partie intérieure de l'Entablement.

Il eſt cependant incertain ſi ce Temple étoit, ou n'étoit pas couvert; & il y a même plus lieu de croire, d'après les deſcriptions que *Vitruve* nous a laiſſées de ce genre de Monumens, que malgré ce ſecond petit Ordre de Colonnes, & l'emploi auquel on le croyoit propre, l'Edifice reſtoit découvert dans la partie du milieu; eſpèce de Temple que les Grecs nommoient *Hypetre*, en latin *ſub Æthere*. Ils étoient, dit cet Auteur, ſemblables en tout aux Temples *Dypteres*, avec cette différence qu'ayant dans l'intérieur un double rang de Colonnes en hauteur,

UNIVERSITÄTS-BIBLIOTHEK HEIDELBERG
http://digi.ub.uni-heidelberg.de/diglit/saintnon1783/0268
© Universitätsbibliothek Heidelberg
gefördert durch die Gesellschaft der Freunde Universität Heidelberg e.V.

hauteur, *in altitudine*, distantes & éloignées des murs & de l'enceinte du Temple, le milieu de l'Edifice restoit découvert, *sine tecto* (1).

Près de ce beau Monument, il y en a encore un troisième dans le même genre, mais bien moins régulier dans ses proportions & dans son effet. Cet Edifice, composé de neuf Colonnes de face sur dix-huit de profondeur, paroît d'une forme longue & écrasée. Il étoit également entouré d'un mur ou enceinte intérieure. Au reste ce Temple que l'on peut croire par sa nature & l'ensemble de sa construction, de l'antiquité la plus reculée, & plus ancien encore que les deux autres, est de l'espèce indiquée par *Vitruve* sous le nom de *Pseudo Dyptere* ou faux *Dyptere*, c'est-à-dire que, quoiqu'il annonce par le nombre des Colonnes qui se présentent à son Portique, devoir être entouré d'un double rang de Colonnes, il n'en a réellement qu'un seul, & en cela il ressemble aux deux autres Temples de *Pæstum*, mais ceux-là n'ayant que six Colonnes de front à leur entrée, sont ce que les Grecs appelloient *Hexastile Periptere* (2).

Ce dernier Monument offre encore une particularité relativement au nombre de neuf Colonnes qui supportent le Fronton ou Péristile principal. Il en devoit résulter que l'entrée du Temple étoit nécessairement interrompue par la Colonne qui se trouvoit dans le milieu du Péristile, d'autant que cette première Colonne étoit suivie d'une ligne ou rangée d'autres, qui traversoient dans le milieu tout l'Edifice d'un bout à l'autre.

Il est très-vraisemblable que ce rang de Colonnes étant de la même proportion que celles du Péristile, devoit en supporter un second Ordre auquel les Architectes avoient eu recours, pour soutenir le comble du Temple, attendu la grande largeur dont il avoit été construit. Tel est au moins l'emploi & l'usage auquel M. *Le Roy*, dans son Traité sur l'Architecture des Grecs, pense que ce seul rang de Colonnes ainsi isolées, ait dû servir. Cet Auteur fait à ce sujet mention d'un autre Temple situé à *Egine*, dont le Péristile, qui avoit cinq Colonnes de face étoit également partagé par un rang de Colonnes dans toute sa longueur.

---

(1) Hypæthros *vero decastilos est in Pronao & Postico; reliquia omnia eadem habet quæ Dypteros. Sed interiore parte Columnas in altitudine duplices remotas à parietibus ad circuitionem ut Posticus Peristiliorum: medium autem sub Divo est sine tecto, adituque Valvarum ex utraque parte in Pronao & Postico.* Vit. L. III.

(2) *Peryptere* est le nom généralement donné par les Grecs à tout Edifice ou Temple qui étoit entouré de Colonnes. *Dyptere* désignoit celui qui étoit entouré de deux rangs de Colonnes.

UNIVERSITÄTS-
BIBLIOTHEK
HEIDELBERG
http://digi.ub.uni-heidelberg.de/diglit/saintnon1783/0269
© Universitätsbibliothek Heidelberg
gefördert durch die
Gesellschaft der Freunde
Universität Heidelberg e.V.

COUPES, PLANS ET DÉTAILS
DES TEMPLES DE PÆSTUM.
PLANCHES QUATRE-VINGT-SEPTIÈME ET QUATRE-VINGT-HUITIÈME.

L'IMPORTANCE & l'intérêt de ces précieux Monumens de l'antiquité nous ayant engagé à nous en occuper avec quelque détail, nous avons penſé qu'il ſeroit agréable, ſur-tout aux Amateurs de l'Architecture, de retrouver ici les meſures & les dimenſions exactes de ces Edifices, telles qu'elles ont été levées ſur les lieux, & rendues avec le plus grand ſoin ſur ces deux Planches.

La longueur totale du grand Temple, priſe en dehors des Colonnes, eſt de cent quatre-vingt-deux pieds neuf pouces ; la largeur eſt de ſoixante-treize pieds dix pouces ; le diamètre des Colonnes eſt de ſix pieds un pouce ſix lignes, & l'Entre-colonnement de ſept pieds trois pouces, pris entre les deux Colonnes du milieu du Périſtile, qui forment l'entrée du Temple. Les Colonnes de l'intérieur ont quatre pieds trois pouces de diamètre.

Le Temple *Pſeudo Dyptere*, c'eſt-à-dire celui dont le Frontiſpice préſente neuf Colonnes de face, & dix-huit ſur la face latérale, a de longueur cent ſoixante-deux pieds ſix pouces & ſoixante-onze pieds de largeur. Le diamètre des Colonnes a quatre pieds ſix lignes, & quatre pieds neuf pouces d'Entre-colonnement : les Colonnes de l'intérieur ſont les mêmes.

Enfin le plus petit Temple dont le Frontiſpice a ſix Colonnes de face & treize dans la partie latérale, a de longueur quatre-vingt-dix-ſept pieds deux pouces ſur quarante pieds cinq pouces de largeur, meſures priſes au-dehors des Colonnes qui ont quatre pieds de diamètre & quatre pieds trois pouces d'Entre-colonnement.

Tous ces Temples étoient bâtis de maſſes d'incruſtations fort reſſemblantes à celles du Fleuve *Sarno*, mais d'une épaiſſeur & d'une proportion conſidérables. On ne doit pas même douter que ce ne ſoit à la ſolidité & à la dureté de ce genre de pierres que ces Edifices ont dû leur conſervation. Près du troiſième Temple, on trouve une des Portes de la Ville qui étoit décorée de Pilaſtres : c'eſt à cette Porte que couloit & coule encore le petit Fleuve *Salſo*, dont les eaux, quoique très-rapides & bien claires, ſont d'un goût ſaumâtre (1).

(1) Il faut que ce ſoit la nature du Terrein qui lui donne ce goût de ſalaiſon ; car tous les fruits de ce Canton participent du même goût, & le vin même qu'on y recueille eſt ſalé. Cette Rivière ſe jette à près d'un mille de là dans la Mer, & l'on prétend que lorſque la Mer eſt calme, on peut appercevoir des reſtes de Conſtruction d'un ancien Port, ce qui prouveroit que la Mer auroit gagné ſur ces Parages, au lieu de s'être retirée.

UNIVERSITÄTS-BIBLIOTHEK HEIDELBERG
http://digi.ub.uni-heidelberg.de/diglit/saintnon1783/0270
© Universitätsbibliothek Heidelberg
gefördert durch die Gesellschaft der Freunde Universität Heidelberg e.V.



Plan et Elevation Géométrale, avec les Details en grand, du Temple Hipetre de Pestum.

UNIVERSITÄTS-
BIBLIOTHEK
HEIDELBERG
http://digi.ub.uni-heidelberg.de/diglit/saintnon1783/0271
© Universitätsbibliothek Heidelberg
gefördert durch die
Gesellschaft der Freunde
Universität Heidelberg e.V.

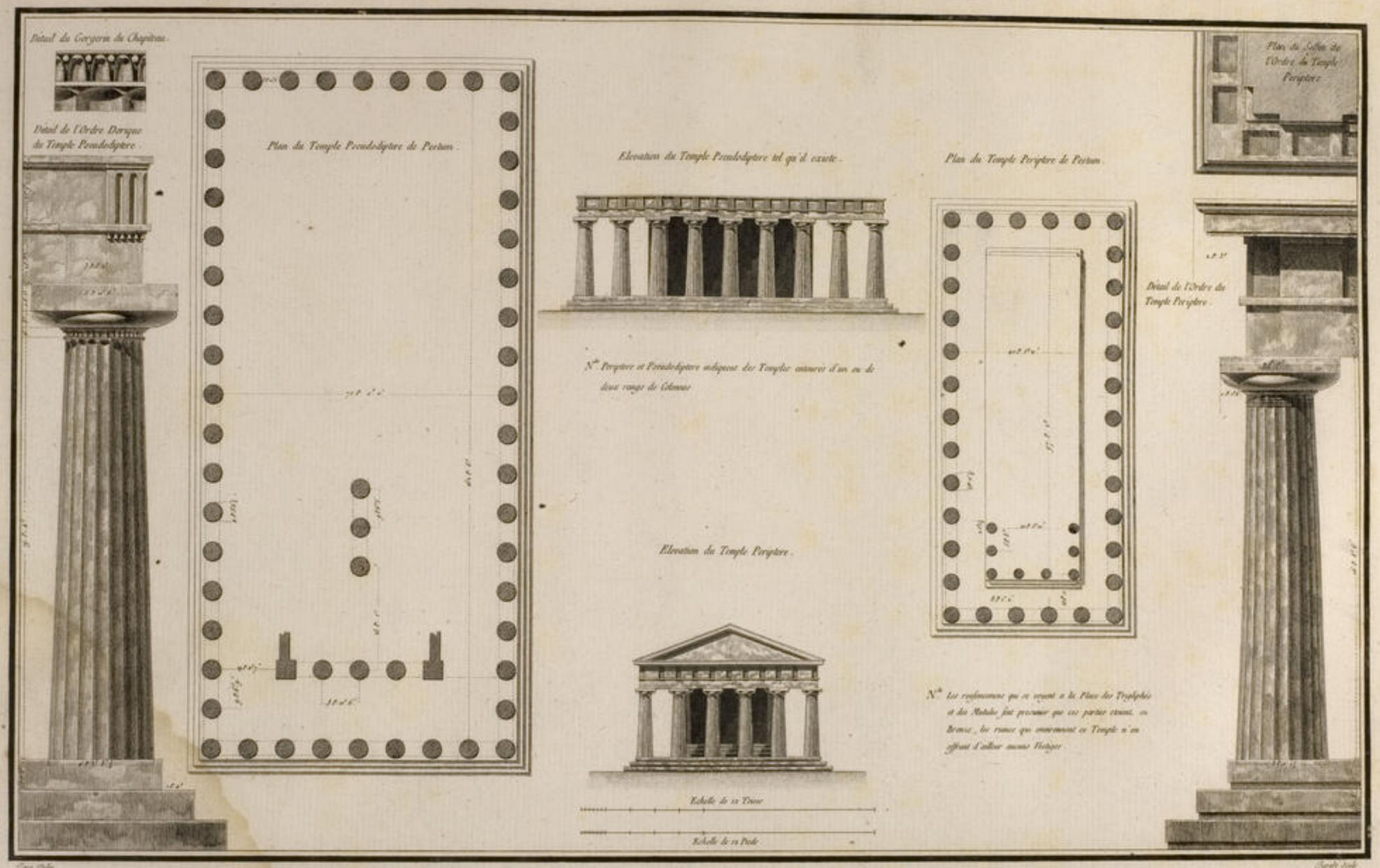

Plan, Elevation, et Détails du Temple Periptere et Pseudodiptere de Pestum:

N.° 15.

A. P. D. R.

UNIVERSITÄTS-
BIBLIOTHEK
HEIDELBERG
http://digi.ub.uni-heidelberg.de/diglit/saintnon1783/0272
© Universitätsbibliothek Heidelberg
gefördert durch die
Gesellschaft der Freunde
Universität Heidelberg e.V.

Gravée à l'eau forte par [illegible] — Terminée par de Ghendt

Vuë de la Ville de Salerne.
située au fond du Golphe de ce nom et au pied d'une partie des Montagnes de l'Apennin, appellée Monte di Gragnano

N.° 89 G.de Grece — *Dessinée par Chatelet.* — A. P. D. R.

UNIVERSITÄTS-
BIBLIOTHEK
HEIDELBERG
http://digi.ub.uni-heidelberg.de/diglit/saintnon1783/0273
© Universitätsbibliothek Heidelberg
gefördert durch die
Gesellschaft der Freunde
Universität Heidelberg e.V.

Nous ſuivîmes les Murailles antiques, bâties en entier de grandes pierres ſi bien jointes & ſi bien ajuſtées enſemble, que l'on n'a pas eu beſoin d'y employer de ciment pour les lier & les unir. La Porte principale, qui regarde *Capaccio* & les Montagnes, s'eſt conſervée dans tout ſon entier : elle eſt ceintrée, mais ſans ornement ; c'étoit la Porte extérieure de la Ville. Il y en avoit une ſeconde intérieure, mais l'on n'y voit plus que la naiſſance des Chambranles. C'eſt à côté de cette Porte qu'étoit l'Aqueduc, qui amenoit l'eau de la Montagne & la portoit dans la Ville. On en voit encore de grands veſtiges, qui font voir qu'il étoit ſans aucune eſpèce de décoration ni de magnificence.

Ces antiques Monumens, dont on retrouve encore les reſtes impoſans à *Pæſtum*, ne ſont pas les ſeules preuves de la puiſſance de cette ancienne Colonie. Ses anciennes Médailles en ſont un témoignage au moins auſſi inconteſtable. Le nombre que l'on en connoît allant à plus de ſoixante, on ne peut douter qu'elles n'aient été frappées à des époques différentes. Il y en a même dans le nombre de la plus grande antiquité, & l'on prétend que ces très-anciennes Médailles de *Pæſtum* doivent être des premiers temps où ces Colonies Grecques ont commencé à avoir & à faire frapper des Monnoies de métal. Celles en or ſont de la plus grande rareté : & parmi les Médailles d'argent, on en voit beaucoup d'*incuſes*, c'eſt-à-dire qui n'ont été frappées que d'un ſeul côté, ainſi que les plus anciennes Médailles de *Sybaris*, & les caractères Grecs y étant auſſi placés de droit à gauche ; ce qui prouve qu'elles doivent être du même âge.

Le Type le plus ordinaire de ces Médailles de *Pæſtum* eſt une Figure de Neptune armée de ſon Trident, ou bien un Trident tout ſeul, ſymbole qui indiquoit que la Ville de *Pæſtum*, bâtie ſur le bord de la Mer, étoit particulièrement ſous la protection de Neptune. Au revers, on y voit un Cheval qui étoit, comme l'on ſait, conſacré à cette Divinité, ou un Bœuf, ſymbole de l'Agriculture, ainſi qu'une Corne d'Abondance qui en eſt l'Emblême le plus ordinaire. Sur quelques Médailles de *Pæſtum*, on trouve encore la Figure d'une Truie, animal conſacré à la bonne Déeſſe, à Cérès, Divinité du Labourage.

VUE DE LA VILLE DE SALERNE.

PLANCHE QUATRE-VINGT-NEUVIÈME.

La nuit nous ayant forcés de quitter ces précieux reſtes de l'antiquité, nous retournâmes à une aſſez mauvaiſe Auberge, où, après un frugal ſouper, nous nous couchâmes ſur les tables & ſur les bancs de la cuiſine, & attendîmes ainſi le jour. Le lendemain, nous allâmes de grand matin prendre encore quelques

UNIVERSITÄTS-
BIBLIOTHEK
HEIDELBERG
http://digi.ub.uni-heidelberg.de/diglit/saintnon1783/0274
© Universitätsbibliothek Heidelberg
gefördert durch die
Gesellschaft der Freunde
Universität Heidelberg e.V.

Vues des Temples & quelques meſures qui nous manquoient, avant de partir pour *Salerne* qui eſt à vingt-ſept milles de *Pæſtum*. A quatre milles de *Salerne*, on commence déja à appercevoir cette Ville dans une ſituation des plus agréables, à l'angle d'un Golfe profond, & abritée par la chaîne des Montagnes du *Gragnano*, qui forment une des branches les plus élevées des Apennins.

Nous ferons dans le Chapitre prochain la deſcription de cette Ville & de ſes Antiquités.



Dessiné par Paris Architecte du Roi

Gravé par St Aubin et Berthault

VOYAGE

UNIVERSITÄTS-
BIBLIOTHEK
HEIDELBERG
http://digi.ub.uni-heidelberg.de/diglit/saintnon1783/0275
© Universitätsbibliothek Heidelberg
gefördert durch die
Gesellschaft der Freunde
Universität Heidelberg e.V.

VOYAGE PITTORESQUE
DE
LA GRANDE-GRÈCE.

CHAPITRE DIXIÈME.

RETOUR À NAPLES,

EN PASSANT

PAR SALERNE, L'ABBAYE DE LA CAVA,
NOCERA DEI PAGANI, L'ISLE DE CAPRÉE, SORRENTE,
MASSA, ET CASTELLA-MARE.

LA Ville de *Salerne*, dont nous avons donné dans le dernier Chapitre & le Site & la Vue, telle qu'elle ſe préſente ſur le bord de la Mer, abritée par de hautes Montagnes, & dans la plus belle & la plus délicieuſe poſition de la nature, avoit été conſtruite en premier lieu, ſi l'on s'en rapporte à Pline, plus avant dans l'intérieur des Terres, & au revers de ces mêmes Montagnes (1). Si donc d'autres Hiſtoriens, tels que Strabon & Tite-Live, placent *Salerne* ſur le Rivage, *in oram Maritimam*, & telle qu'elle exiſte aujourd'hui, ce n'eſt ſans doute que parce qu'après la Guerre d'Annibal, elle fut rebâtie une ſeconde fois par les Romains, des démolitions de l'antique Ville de *Picentia*, qui s'étoit rendue aux Carthaginois.

On ne peut douter que par les ſuites & dans les beaux temps de l'Empire Romain, *Salerne* ne ſoit devenue une Ville fort riche & fort puiſſante : ſa ſituation fut chantée par tous les Poètes du ſiècle d'Auguſte, & elle fut miſe au rang des Colonies Romaines. Nous voyons même que les Empereurs y nommoient des Gouverneurs, qui étoient chargés de maintenir ſous leur puiſſance, toutes les

(1) *A Surrento ad Silarum Amnem 30 millia paſſuum Ager Picentinus, fuit Tuſcorum ; Templo Junonis Argivæ ab Jaſone condito inſignis.* INTUS OPIDUM SALERNI, *Picentia.* Plin. LIII, ch. V.

UNIVERSITÄTS-
BIBLIOTHEK
HEIDELBERG
http://digi.ub.uni-heidelberg.de/diglit/saintnon1783/0276
© Universitätsbibliothek Heidelberg
gefördert durch die
Gesellschaft der Freunde
Universität Heidelberg e.V.

conquêtes qu'ils faiſoient ſucceſſivement dans la *Lucanie* & le *Brutium*, & que ces Gouverneurs réſidoient tantôt à *Reggio*, & tantôt à *Salerne*, comme il eſt prouvé par une Inſcription antique du règne d'Adrien.

Dans les ſiècles poſtérieurs, *Salerne* aura ſans doute ſubi les mêmes révolutions & le même ſort que toutes les autres Villes de l'Italie, juſqu'à ce qu'enfin, après avoir été priſe & ſaccagée de nouveau par les Sarraſins, elle fut rendue au Chriſtianiſme par le Duc Robert, dans le onzième ſiècle. On voit aujourd'hui dans l'Evêché, & ſous le Portique de la Cathédrale de cette Ville, une Collection de Marbres antiques & de Monumens que l'on peut regarder comme autant d'Archives de toutes ces époques.

Aujourd'hui *Salerne* eſt la Capitale de toute cette partie du Royaume de Naples que l'on appelle la Principauté citérieure. Ce qui paroîtra peut-être aſſez extraordinaire dans l'hiſtoire des différentes révolutions de cette Ville, c'eſt que ce fut au temps même où les Sarraſins & les Maures s'étoient établis dans tout ce Pays, que l'on doit faire remonter l'origine du moment le plus brillant de *Salerne*, & ſur-tout de ſon Ecole de Médecine jadis ſi célèbre (1). La réputation que cette Ecole avoit déja acquiſe dès le commencement du douzième ſiècle étoit telle, que des Princes & des Rois envoyoient & venoient eux-mêmes pour la conſulter. Le Duc Roger défendit par une Loi expreſſe, à qui que ce ſoit, d'exercer la Médecine, qu'il ne fût examiné & approuvé par les Docteurs de *Salerne*, & cette Loi fut enſuite confirmée, en 1150, par l'Empereur *Frédéric Barberouſſe*, qui renouvella les mêmes défenſes ſous peine de confiſcation de biens & d'un an de priſon (2). Ce fut alors que cette Ecole de *Salerne*, érigée en Académie, compoſa ſa Collection d'*Aphoriſmes*, intitulés *De Conſervanda Valetudine*, &c., Ouvrage qui fut regardé comme le meilleur que l'on eût fait juſqu'alors en ce genre, & qui s'étant répandu dans toute l'Europe, mit le comble à la célébrité de l'Ecole de *Salerne*; elle le dédia à Robert, fils de Guillaume le Conquérant.

Depuis ce temps la Ville de *Salerne* fut une des Villes de l'Italie où les Lettres

---

(1) Il y avoit alors parmi ces Sarraſins chez leſquels l'étude de la Médecine étoit particulièrement cultivée, un certain *Coſtantino*, ſurnommé l'Africain, à cauſe du Pays où il étoit né; cet homme qui étoit fort ſavant dans les Langues & dans les Lettres, après avoir beaucoup voyagé, & exercé la Médecine dans pluſieurs Pays, vint ſe fixer à *Salerne*. L'on prétend que ce Sarraſin s'étant fait Religieux à l'Abbaye de Mont Caſſin, y fit beaucoup d'Elèves, & que ce fut à ſes leçons que cette Abbaye dut en grande partie la célébrité qu'elle acquit alors. Ce qu'il y a de certain, c'eſt qu'on lit à ce ſujet dans l'Hiſtorien *Giannoni* que les Religieux du Mont Caſſin étoient regardés comme les plus habiles Médecins du temps, & que le Pape Innocent II, par un Décret rendu dans un Concile tenu à Rome en 1139, leur défendit de ſe livrer davantage à l'étude d'une ſcience dont la pratique pouvoit dégénérer en de grands abus, & paroiſſoit d'ailleurs inutile à des Religieux.

(2) *Ne quis ad faciendam Medicinam admitteretur, niſi à Medicis* Salerni & Neapolitani *probatus, ac conſecutus eſſet poteſtatem medendi, quam licentiam vocant; ſed ſub pœna carceris annui & proſcriptionis omnium fortunarum.*

UNIVERSITÄTS-
BIBLIOTHEK
HEIDELBERG
http://digi.ub.uni-heidelberg.de/diglit/saintnon1783/0277
© Universitätsbibliothek Heidelberg
gefördert durch die
Gesellschaft der Freunde
Universität Heidelberg e.V.

& les Sciences ont été le plus cultivées. Dans le treizième siècle, Saint Thomas d'Aquin & Saint Bonaventure y fondèrent une sorte d'Académie, ou Société Littéraire, à laquelle ils donnèrent le nom de *I Concordi*, nom qu'ils avoient sans doute choisi pour annoncer que leur intention étoit d'apporter une fin aux vaines disputes des Théologiens, seul genre d'esprit & d'étude qui fût alors répandu & goûté en Europe.

VUE DE L'INTÉRIEUR
DE
L'ÉGLISE CATHÉDRALE DE SALERNE.
PLANCHE QUATRE-VINGT-DIXIÈME.

La Cathédrale de *Salerne* est regardée comme une des plus anciennes Eglises de l'Italie : elle fut d'abord élevée, à ce que l'on croit, dans le septième siècle : détruite depuis par les Sarrasins, elle fut ensuite rétablie par Robert le Normand. On l'a encore restaurée presque de nos jours, mais assez peu heureusement ; car l'on peut dire qu'il n'y a rien dans cet Edifice qui mérite attention, si ce n'est tout ce qui y est antique, ou même ce qui y reste de l'Architecture gothique, & qui pourroit faire regretter ce qui a été depuis remplacé par les Architectes modernes. L'on en peut juger par la Chaire à prêcher, ainsi que par la Tribune & le Jubé, qui sont de la plus grande richesse, soit par le choix des Marbres, soit par le travail précieux de la Mosaïque. Ces Monumens du onzième siècle ont réellement un style qui ne manque ni de noblesse ni d'élégance, & portent avec eux une sorte de caractère original, qui n'est point sans mérite.

Le Pavé du Chœur, les côtés de l'Autel, & la Niche de la Chapelle de Saint Grégoire sont du même temps. Les Piliers des bas-côtés, restaurés maintenant en Pilastres, formoient autrefois des grouppes de Colonnes, comme on en voit dans plusieurs Eglises gothiques. En rétablissant cet Edifice, l'on a trouvé deux magnifiques Colonnes de verd antique, que l'on a arrangées assez mal-adroitement, & dont on a fait deux Candelabres aux deux côtés du Chœur (1).

(1) L'on apperçoit la sommité de ces Colonnes dans le fond de l'Eglise. L'Artiste qui a dessiné la Vue de cet Edifice gothique, a imaginé, pour y répandre de l'intérêt, d'y représenter une scène funèbre, dont il fut témoin, en s'arrêtant dans cette Eglise. C'est la Vue d'un Service qui s'y fait en l'honneur de quelque Commandeur de Malthe, qui étoit sans doute mort depuis peu dans cette Ville. Le Peintre s'est plu à orner cette Cérémonie funèbre de tout l'appareil possible, sans nuire cependant à l'effet total de l'Edifice, & en y donnant une idée de ce qui peut s'y voir de plus intéressant, c'est-à-dire la Tribune & le Jubé ornés, comme l'on voit, de Colonnes & de Mosaïques antiques.

UNIVERSITÄTS-
BIBLIOTHEK
HEIDELBERG
http://digi.ub.uni-heidelberg.de/diglit/saintnon1783/0278
© Universitätsbibliothek Heidelberg
gefördert durch die
Gesellschaft der Freunde
Universität Heidelberg e.V.

Il y a auſſi dans la même Egliſe, trois Tombeaux antiques, ornés de bas-Reliefs, dont le travail & le *faire* ne ſont pas très-excellens, ni d'une grande correction de Deſſin, mais la compoſition en eſt noble, & d'un ſtyle antique. L'un de ces bas-Reliefs paroît repréſenter un Triomphe de Bacchus & un autre celui d'Ariadne. Sur un troiſième de ces bas-Reliefs, qui décore le Tombeau d'un Evêque, on eſt aſſez ſurpris de trouver l'Enlèvement de Proſerpine, & la Courſe de Cérès cherchant ſa Fille. Le travail de cette dernière Sculpture antique eſt plus recherché, ſans être d'un meilleur Deſſin.

VUE DE LA COUR OU PORTIQUE
DE
L'ÉGLISE CATHÉDRALE DE SALERNE.
PLANCHE QUATRE-VINGT-ONZIÈME.

AUTOUR de la Cour qui ſert de Périſtile à cette Egliſe, il y a une Galerie couverte, portée par des Colonnes de Marbre blanc, & de granite, de toutes formes & de tous genres: celles en Marbre ſont d'un ſtyle & d'un travail qui peut faire croire qu'elles ont appartenu à quelque belle Fabrique Romaine. Sous cette Galerie, on a raſſemblé quatorze Tombeaux en Marbre, les uns Grecs, les autres Romains du temps des Conſuls. Tous ces Tombeaux antiques ont été reſtaurés & ajuſtés à l'uſage de la Catholicité. L'on y voit des Vaſes ou Cuvettes où ſont repréſentées des Chaſſes ou des Bacchanales, avec des eſpèces de couvertures ou couronnements modernes, ſur leſquels ſont ſculptés des Vierges ou quelques Figures d'Evêques, ſans égard pour une compagnie ſi prophane.

Le plus important de ces Monumens repréſente en bas-Relief la Chaſſe de Méléagre; allégorie ſi ſouvent employée & repréſentée ſur les Tombeaux des Anciens, ſans que de nos jours nous en puiſſions deviner le motif. Un autre de ces Tombeaux eſt décoré de Têtes de Victimes, chargées de bandelettes & de guirlandes d'un excellent goût, & d'une belle exécution.

Au milieu de la Cour, l'on voit un Jet d'eau qui eſt reçu dans une Cuvette antique d'une grande beauté. Ce Morceau de granite de treize pieds de diamètre, & tout d'une ſeule pièce, a été autrefois employé vraiſemblablement à décorer quelque Monument du temps des Princes Lombards. On voit encore dans cette Cour pluſieurs Colonnes renverſées de granite gris & rouge d'Egypte, d'une

élévation

UNIVERSITÄTS-
BIBLIOTHEK
HEIDELBERG
http://digi.ub.uni-heidelberg.de/diglit/saintnon1783/0279
© Universitätsbibliothek Heidelberg
gefördert durch die
Gesellschaft der Freunde
Universität Heidelberg e.V.

Dessiné par Desprez — Gravé par Berthault

Vuë intérieure de l'Eglise Cathédrale de Salerne.

N.° 90. G.de Grece — A. P. D. R.

Dessiné par Desprez — Gravé par Berthault

Vuë d'un Peristile entouré de Colonnes et de Tombeaux antiques Servant de Portique et d'entrée à la Cathédrale de Salerne.

N.° 91. G.de Grece — A. P. D. R.

UNIVERSITÄTS-BIBLIOTHEK HEIDELBERG http://digi.ub.uni-heidelberg.de/diglit/saintnon1783/0280 © Universitätsbibliothek Heidelberg gefördert durch die Gesellschaft der Freunde Universität Heidelberg e.V.

élévation & d'un prix qui annoncent qu'elles ont dû appartenir à quelques grands Edifices.

Les Portes de l'Egliſe ſont en bronze, fort riches, & d'un ſtyle aſſez mâle pour le temps où elles ont été faites. Sous le Fronton du Portail on a replacé une Inſcription du même temps, qui tient toute la longueur de la Friſe, & qui porte, comme on voit, la Dédicace ou la Conſécration de l'Egliſe, faite par le Duc Robert, à l'Evangéliſte Saint Mathieu, Patron de la Ville.

MAET. EVANGELISTÆ PATRONO VRBIS
ROBERTVS DVX R. IMP. MAXIMVS TRIVMPHATOR
DE AERARIO PECVLIARI.

Sous cette Egliſe de *Salerne* il y en a une autre ſouterraine, mais qui a été gâtée par les ſtucs ou les reſtaurations modernes avec leſquels on a couvert & enduit tout ce qui étoit d'Architecture antique. Une des curioſités de cette Egliſe ſouterraine eſt un Fragment de Colonne tronquée, que l'on fait voir avec vénération, attendu que ſur cette Colonne, on a, dit-on, martyriſé un Saint, ce qui eſt cauſe que depuis ce temps il s'y opère un Miracle perpétuel (1).

Le Pape Saint Grégoire qui vivoit vers la fin du ſixième ſiècle eſt en grande vénération à *Salerne*, parce qu'il s'y retira ſur la fin de ſa vie, & y mourut : l'on trouve dans ſa Chapelle une longue Inſcription ſur un Marbre, où on lit, entre autres, qu'un *Colonna*, Archevêque de cette Ville, ayant ordonné de rechercher dans cette Chapelle le corps du Saint Pape qui y avoit été inhumé plus de cinq cents ans avant, on avoit été fort étonné de le retrouver en ſon entier. L'Inſcription rapporte tous les détails de ce Miracle, qui arriva en 1088.

Il y a encore près du Palais Epiſcopal les reſtes d'une autre Egliſe, beaucoup plus ancienne, & que l'on dit du temps de *Saint Bonoſio*, premier Evêque de *Salerne*, dans le cinquième ſiècle ; comme on nous aſſura qu'elle avoit été conſtruite de Fragmens antiques, nous fûmes curieux d'y aller, mais fort peu édifiés de trouver cette vieille Egliſe transformée aujourd'hui en écurie. L'on y voit effectivement de groſſes Colonnes cannelées, fort maſſives, à moitié enterrées, & compoſées de débris antiques, mais ſurmontées de mauvais Chapiteaux dans le goût de ce ſiècle, c'eſt-à-dire du bas temps Grec. La lumière ſourde & myſtérieuſe qui régnoit

(1) Ce prétendu Miracle n'eſt autre choſe qu'un effet très-phyſique & très-naturel, dont la cauſe eſt maſquée aſſez adroitement. On a entaillé la tranche de la Colonne, de manière qu'en adaptant l'oreille ſur un trou qui vient répondre à la ſuperficie, l'on entend le même bruit que produiroit le paſſage de l'air par l'ouverture de ces grandes coquilles de Mer de l'eſpèce des *Buccins* ou *Conques marines*. Les Sacriſtains de l'Egliſe ne manquent pas de donner cet effet qui eſt la choſe la plus ſimple du monde, pour le bouillonnement du ſang du Martyr.

UNIVERSITÄTS-BIBLIOTHEK HEIDELBERG
http://digi.ub.uni-heidelberg.de/diglit/saintnon1783/0281
© Universitätsbibliothek Heidelberg
gefördert durch die Gesellschaft der Freunde Universität Heidelberg e.V.

dans ce vieil Edifice, engagea un de nos Deſſinateurs d'en prendre une Vue, dont l'effet paroîtra aſſez piquant : c'eſt le ſujet du N°. 92.

L'on rencontre de toutes parts à *Salerne* des Fragmens de Colonnes, des bas-Reliefs antiques, & des Autels du temps des Romains ; nous en apperçûmes un, entre autres, ſur lequel il y avoit l'Inſcription ſuivante. L'on peut croire qu'elle avoit été faite pour être placée ſur la baſe d'une Statue élevée à Conſtantin par les Habitans de *Salerne*. Cette Inſcription eſt aujourd'hui devant l'Hôtel de Ville.

REPARATORI ORBIS SVI
D. N. FLAVIO. VALERIO
CONSTANTINO PIO
FELICI INVICTO
AVGVSTO
ORDO POPVLVSQVE SALERLITANVS
DEVOT. NVMINI MAIESTATIQVE EIVS.

La population actuelle de *Salerne* eſt de dix-huit mille ames, parmi leſquelles on compte vingt-quatre Monaſtères. Les rues ſont bien pavées, les Auberges aſſez propres ; il y a une petite Jetée ſuffiſante pour abriter quelques Bâtimens, mais peu de commerce. Au reſte le mouvement & les criailleries de la populace nous annoncèrent déja le voiſinage de *Naples*.

VUE DE L'ARRIVÉE ET DES DEHORS DU BOURG DE LA CAVA, PRÈS SALERNE.

PLANCHES QUATRE-VINGT-TREIZIÈME ET QUATRE-VINGT-QUATORZIÈME.

NOUS partîmes de *Salerne* pour nous rendre à *la Cava*. Un beau chemin taillé à mi-côte ſur le Rocher, nous conduiſit bientôt à *Vietri*, qui eſt un ſuperbe Village bien bâti, avec de belles Fabriques. Là, le chemin entre dans les Montagnes, & ſe reſſerre ſans ceſſer d'être roulant. Le Payſage eſt ſi riche & ſi varié que l'on peut dire que tout ce Pays eſt pour des yeux de Peintres, une charmante Galerie de Tableaux. Les Montagnes au pied deſquelles eſt ſitué le Bourg de *la Cava*, offrent de loin le point de vue le plus pittoreſque, & toute la campagne eſt couverte de jolies caſſines, ou maiſons de plaiſance.

Nous quittâmes la grande route pour prendre à gauche celle du Monaſtère de

UNIVERSITÄTS-BIBLIOTHEK HEIDELBERG
http://digi.ub.uni-heidelberg.de/diglit/saintnon1783/0282
© Universitätsbibliothek Heidelberg
gefördert durch die Gesellschaft der Freunde Universität Heidelberg e.V.

Gravé à l'eau forte par Coiny — Terminé par Longueil

Vue du Bourg de La Cava près de Salerne

N.° 93. G.de Grece — Dessiné par Chatelet — A. P. D. R.

Dessiné par Chatelet — Gravé par Desfriches

Site pittoresque et sauvage de l'ancienne Abbaye
de La Cava
près de Salerne. Abbaye de l'Ordre S.t Benoit.

N.° 94. G.de Grece — A. P. D. R.

UNIVERSITÄTS-
BIBLIOTHEK
HEIDELBERG
http://digi.ub.uni-heidelberg.de/diglit/saintnon1783/0283
© Universitätsbibliothek Heidelberg
gefördert durch die
Gesellschaft der Freunde
Universität Heidelberg e.V.

la Trinita, fameux par ſes Archives & la ſingularité de ſon ſite, & où l'on dit que le *Pouſſin* & *Salvator Roſe* ont été chercher les modèles de ce genre, grand, noble & ſévère, qui les caractériſe. Nous n'y trouvâmes cependant rien qui ait pu plaire beaucoup à ces deux Peintres célèbres de Payſage : l'on n'y voit qu'une nature ſauvage ſans des formes très-heureuſes, des Rochers pauvres, & des Montagnes couvertes de taillis & de brouſſailles, qui n'inſpirent & ne peignent point l'idée que l'on peut ſe faire des belles horreurs en ce genre.

Ce triſte Déſert fut dans ſon origine la retraite des Habitans du Canton dans le temps de l'invaſion des Sarraſins. Le Moine *Alphieri*, parent du Comte *Drogon* le Normand, auquel la Principauté de *Salerne* tomba en partage, raſſembla les Habitans épars & fonda la Ville & le Couvent de *la Cava*, appellé ainſi à cauſe de la Grotte qui leur avoit d'abord ſervi de retraite, & qui devint le ſite mal-ſain du Couvent.

Ce Monaſtère fut par les ſuites rétabli & doté par le Comte *Roger*, qui lui donna la Seigneurie de la Ville & de tous les Pays d'alentour : cette première Ville de *la Cava* fut abandonnée pour le Bourg, que l'on voit aujourd'hui de deſſus le chemin, & de l'autre côté d'un Ravin profond que l'on paſſe pour y arriver. Ce Couvent fut auſſi rebâti tel qu'il exiſte actuellement, c'eſt-à-dire plus grand, plus commode qu'il n'étoit, dans une poſition plus élevée & plus ſaine, mais ſans magnificence. On a détruit la Grotte pour bâtir l'Egliſe. Les Archives ſont précieuſes, en ce qu'elles contiennent des conceſſions qui atteſtent les Titres de poſſeſſion du Couvent. On nous fit voir la donation du Comte *Roger*, ſignée de ſa main ; les manuſcrits du Code des Loix des Princes Lombards. Les Familles du Royaume y retrouvent auſſi des Titres qui n'exiſtent que là, parce que dans les troubles du Royaume, *la Cava* eſt le ſeul dépôt qui ait toujours été reſpecté (1).

(1) On trouve dans le *Muſæum Italicum* du Père *Mabillon*, quelques détails ſur cette ancienne Abbaye de *la Cava*, Ordre de Saint Benoît, & entre autres l'époque de ſa Fondation, inſcrite dans une Chartre du Prince *Weymard*, Duc de *Salerne*, datée de l'an 980. Il paroît même par ce Diplôme que partie de ce Monaſtère exiſtoit déja alors, mais ce ſavant Antiquaire ſemble être perſuadé qu'il ne remonte pas avant le dixième ſiècle.

UNIVERSITÄTS-
BIBLIOTHEK
HEIDELBERG
http://digi.ub.uni-heidelberg.de/diglit/saintnon1783/0284
© Universitätsbibliothek Heidelberg
gefördert durch die
Gesellschaft der Freunde
Universität Heidelberg e.V.

VUE INTÉRIEURE
D'UN TEMPLE ANTIQUE À NOCERA,
AVEC
LA COUPE ET L'ÉLÉVATION DE CE MONUMENT.
PLANCHES QUATRE-VINGT-QUINZIÈME
ET QUATRE-VINGT-SEIZIÈME.

Nous continuâmes notre route pour arriver à *Nocera*, l'ancienne *Nuceria*, aujourd'hui appellée *Nocera di Pagani*. Un Monument antique fort intéreſſant que nous avions à voir dans cette Ville nous y arrêta quelque temps ; nous en prîmes les meſures, & une Vue intérieure, ainſi que la Coupe & le Plan Géométral, que nous donnons ici gravés avec les détails les plus exacts, N°. 96.

La forme de ce joli Monument tient beaucoup, comme l'on voit, d'un Temple antique, connu à Rome ſous le nom de Temple de Bacchus. Le Plan en eſt également circulaire, & la Voûte ſoutenue par un double rang de Colonnes intérieures, avec une Galerie qui tourne autour. Il y a de plus à celui-ci, vers le milieu du Temple, une eſpèce de Baſſin octogone, autour duquel l'on voit huit petites Colonnes des Marbres les plus rares & les plus précieux. Ces Colonnes ſont iſolées les unes des autres, & il eſt aſſez difficile de connoître quelle en étoit la deſtination. Une partie conſerve encore ſes Chapiteaux, les autres n'en ont plus (1).

L'on peut voir par la coupe de ce Monument, que dans l'intérieur de ce Baſſin qui eſt circulaire en-dedans, il y a des Gradins par leſquels on deſcendoit ſur un Plan plus enfoncé, & un peu plus bas que le ſol général, ce qui a fait penſer, & non ſans vraiſemblance, que cet Edifice avoit été deſtiné à un Bain public; peut-être auſſi, & ſuivant plus d'apparence encore, auroit-il été plutôt employé à former un Baptiſtaire dans la primitive Egliſe, comme aujourd'hui il ſert d'Egliſe Paroiſſiale à *Nocera*, ſous le nom de Sainte Marie Majeure.

---

(1) Il eſt à props d'obſerver que la Corniche intérieure, ainſi que les petites Statues d'Enfans tenants des guirlandes, & placées ſur le haut de ces Colonnes, tels qu'on les voit repréſentées dans la coupe de ce petit Monument, n'exiſtent point ſur les lieux ; l'Artiſte auquel nous devons ce Plan, les a ajoutées dans ſon Deſſin, pour donner une deſtination & un emploi quelconque à ces Colonnes. Il eſt certain que l'idée de ces Enfans formants une chaîne autour de cette petite enceinte intérieure eſt très-jolie & ſeroit d'un effet agréable: mais il faut être vrai avant tout.

Quoi

UNIVERSITÄTS-
BIBLIOTHEK
HEIDELBERG
http://digi.ub.uni-heidelberg.de/diglit/saintnon1783/0285
© Universitätsbibliothek Heidelberg
gefördert durch die
Gesellschaft der Freunde
Universität Heidelberg e.V.

Dessiné par Desprez. Gravé par Berthault.

Vue intérieure d'un Temple Antique
formant aujourd'hui l'Eglise principalle de Nocera di Pagani
l'ancienne Ville de Nuceria

IIe 93. 6de Grece *A. P. D. R.*

Dessiné par Desprez. Gravé par Berthault.

Vue d'une ancienne Eglise des Salerne
construite en partie de fragments ou de Colonnes antiques, et abandonnée
à cause de sa grande vetusté

IIe 92. 6de Grece *A. P. D. R.*

UNIVERSITÄTS-
BIBLIOTHEK
HEIDELBERG
http://digi.ub.uni-heidelberg.de/diglit/saintnon1783/0286
© Universitätsbibliothek Heidelberg
gefördert durch die
Gesellschaft der Freunde
Universität Heidelberg e.V.

Corniche Antique, servant de
Couronnement à la Porte d'entrée

Corniche extérieure, dont on voit un
reste à l'endroit marqué A. sur le Plan



Coupe & Plan d'un Temple Antique, converti en Eglise sous le nom
de S.te Marie Majeure à Nocera de Pagani entre Naples et Salernes

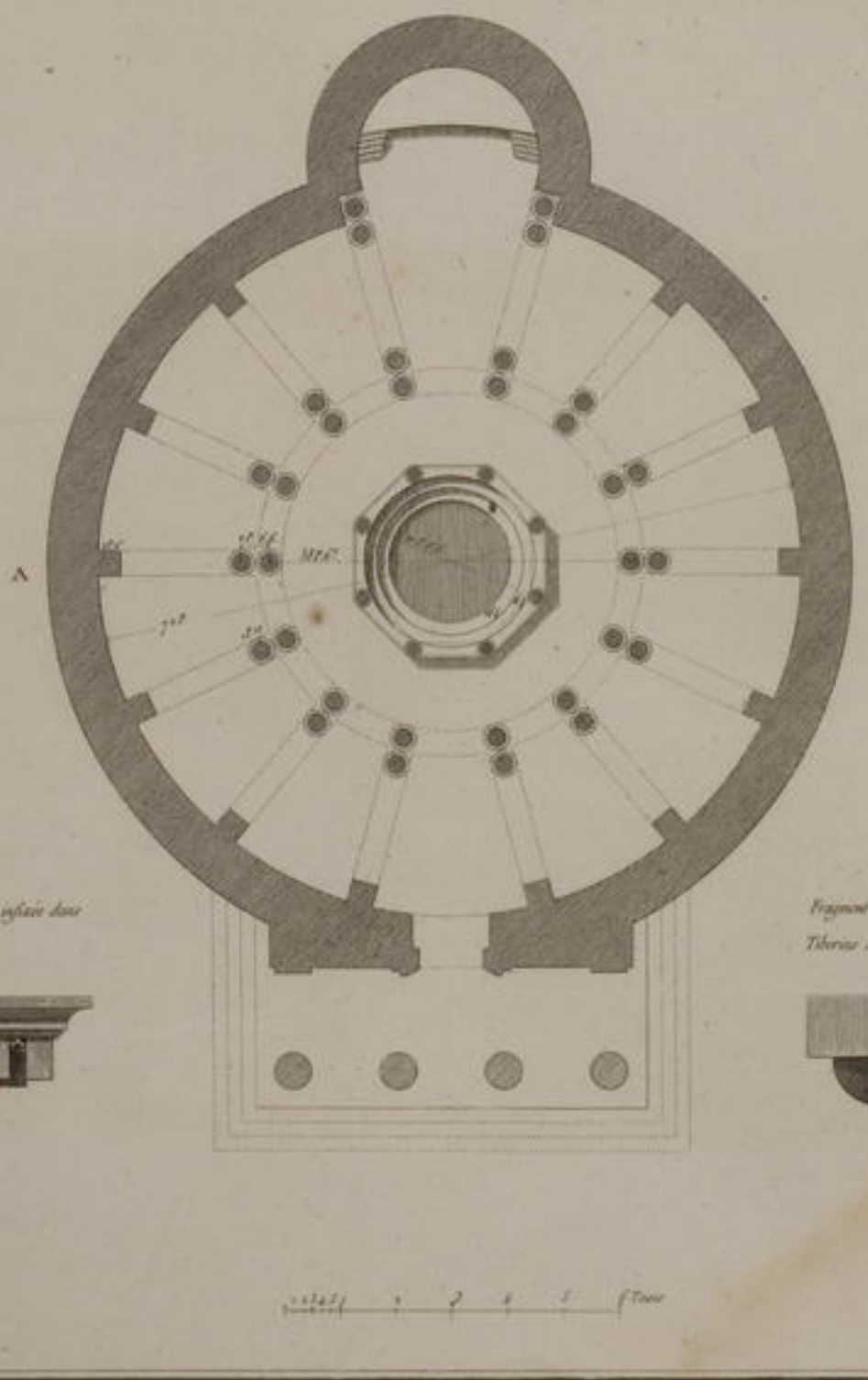

Fragment d'une Corniche Antique, enfaite dans
la face d'une Maison à Nocera

Fragment Antique, sur lequel on voit le nom de
Tiberius Sempronius Gracchus, à Nocera

Echelle de 1 2 4 6 Toises

N.o 66

A. P. D. R.

UNIVERSITÄTS-
BIBLIOTHEK
HEIDELBERG
http://digi.ub.uni-heidelberg.de/diglit/saintnon1783/0287
© Universitätsbibliothek Heidelberg
gefördert durch die
Gesellschaft der Freunde
Universität Heidelberg e.V.

Quoi qu'il en ſoit de l'emploi auquel il a pu autrefois être deſtiné, l'on ne peut diſconvenir que la beauté de ſes Marbres, dont pluſieurs ſont d'albâtre oriental & de verd antique, ainſi que la pureté & le goût exquis des Chapiteaux & des Baſes des Colonnes qui y étoient employées, ne ſoient une preuve certaine de la magnificence de l'ancienne *Nucerie*, & de la perfection à laquelle les arts y étoient portés. Il eſt au reſte très-vraiſemblable que ces Colonnes, auſſi parfaites pour l'exécution que précieuſes pour leur matière, ſont du plus beau temps des Romains, & d'une époque fort antérieure au reſte de l'Edifice, qui paroît être du temps du bas-Empire (1).

Quelques Antiquaires penſent que le nom de *Pagani* donné depuis quelques ſiècles à cette Ville de *Nocera*, ne lui vient que par corruption du mot *Paghi*, qui en Italien, veut dire, *Ferme*, *Biens de Campagne* dont les environs & le Territoire fertile de *Nocera* ſont couverts, quoiqu'aſſez généralement l'on penſe dans le Pays que l'origine de ce ſurnom *Pagani*, eſt la même que celle de *Saraceni* donné à la *Luceria* de la Pouille, c'eſt-à-dire qu'elle ſera due à l'établiſſement de quelques Familles de Sarraſins auxquels l'Empereur Frédéric II permit de venir ſe fixer à *Nocera*, comme à *Lucera*.

Quoi qu'il en ſoit de cette étymologie aſſez peu intéreſſante par elle-même, nous voyons dans Tite-Live que l'ancienne *Nucerie*, dont nous parlons, a joué un rôle diſtingué dans les Guerres entre les Carthaginois & les Romains, que fidèlement attachée à ces derniers, elle fut détruite & renverſée de fond en comble par Annibal. Le même Hiſtorien nous apprend auſſi qu'après le départ de ce Général, les Habitans de *Nuceria*, qui s'étoient réfugiés à Rome, s'étant adreſſés au Sénat pour avoir la permiſſion de rebâtir leur Ville, les Romains y envoyèrent une nouvelle Colonie; que *Nucera* devint alors plus puiſſante & plus riche qu'avant ſon déſaſtre.

Ce ne fut pas le ſeul évènement malheureux que cette Ville ait éprouvé; car indépendamment des révolutions qui, à différentes époques, lui ont été communes avec le reſte des Villes d'Italie, elle fut renverſée en grande partie, à ce que nous raconte Sénèque, par ce terrible tremblement de terre, qui, la

(1) Rien ne peut nous indiquer à cet égard aucune époque déterminée, & l'hiſtoire parle toujours d'une manière ſi vague & ſi peu claire de *Nuceria*, qu'on ne ſait jamais s'il eſt queſtion de celle-ci ou de pluſieurs autres Villes du même nom, qui exiſtoient en Italie. Il y a même pluſieurs Hiſtoriens qui comptent quatre Villes de *Nuceria*, l'une auprès de *Mantoue*, vulgairement connue ſous le nom de *Luzara*, & en dernier lieu célèbre par une bataille entre les Impériaux & les François en 1735, dans laquelle le Général *Mercy* fut tué; une autre dans l'*Umbrie*, renommée par ſes eaux minérales. La troiſième eſt la *Lucerie*, dont nous avons parlé en paſſant dans la *Pouille*, diſtinguée par le ſurnom de *i Saraceni*, & enfin cette quatrième qui étoit déſignée dans l'antiquité par le ſurnom d'*Alfaternon*, & aujourd'hui par celui de *i Pagani*.

Quatuor in Italia numerantur ejus nominis Nuceria, una in Apennino ſita, Brachianorum antiqua poſſeſſio: alia in Campania. Tertia item in Apennino prope Mutinam, quarta in Apulia. Raff. Volter. L. VI. Geogr.

UNIVERSITÄTS-
BIBLIOTHEK
HEIDELBERG
http://digi.ub.uni-heidelberg.de/diglit/saintnon1783/0288
© Universitätsbibliothek Heidelberg
gefördert durch die
Gesellschaft der Freunde
Universität Heidelberg e.V.

neuvième année du règne de Néron, renverſa une grande partie d'*Herculanum*, & de *Pompeïi*, & qui s'étendit juſqu'à *Sorrente*, *Stabie*, &c., ainſi que ſur une grande partie des Villes de la Campanie.

Nous remarquâmes que toutes les campagnes de *Nocera* ſont déja couvertes & fertiliſées par les cendres du Véſuve, que l'on apperçoit de là dans ſon plus grand développement. C'étoit à peu de diſtance de cette Ville qu'étoit ſitué ſur une Montagne un vieux Château dont l'on peut voir encore les ruines, & des Remparts duquel le bouillant Urbain VI excommunioit l'armée du Roi de Naples, qui l'y aſſiégeoit vivement en 1378 (1).

VUES DE L'ISLE DE CAPRÉE,

PRISES DE DESSUS LA MER.

PLANCHES QUATRE-VINGT-DIX-SEPTIÈME ET QUATRE-VINGT-DIX-HUITIÈME.

L'Isle de *Caprée* étant le ſeul endroit qui nous reſtoit à voir avant de retourner à *Naples*, nous voulûmes en faire le Voyage, & ayant au ſortir de *Nocera* paſſé encore devant *Pompeïi*, que nous ne pûmes revoir de ſi près ſans un reſte d'intérêt, nous vînmes coucher ſur le bord de la Mer à *Caſtella Mare*, que l'on croit ſitué tout près du lieu où étoit autrefois l'ancienne *Stabia*.

Nous nous embarquâmes donc le lendemain à la pointe du jour par un bon vent qui ſe ſoutint la moitié du chemin, mais qui, changeant tout-à-coup, ne nous permit d'arriver qu'avec beaucoup de peine & avec une vague aſſez forte; après quatre heures & demie de navigation, nous débarquâmes à la Marine de *Caprée*, qui eſt une grande Anſe en demi-cercle, défendue des vents du Levant & du Couchant par deux grands Rochers qui s'avancent dans la Mer, & du Midi, par le Terrein même de l'Iſle qui s'élève en Amphithéâtre. C'eſt dans le fond de cet Amphithéâtre qu'eſt placée la Ville de *Caprée* ou *Capri*, dans la ſituation la plus

(1) Voici ce qu'un Duc de *Monte Leone*, qui vivoit alors, nous raconte dans une vieille Chronique du temps, de la ſingulière défenſe de ce Pontife guerrier, & des vaines fureurs dans leſquelles il entroit pluſieurs fois par jour, lançant au travers des fenêtres du Château les excommunications les plus terribles contre l'armée du Roi, au ſon de toutes les cloches, & entouré de torches allumées. *Ando Papa Urbano col Principe di Capua ſuo Nipote a Nocera, il Rè mando il Conteſtabile ad aſſediar-lo con tre Trabucchi, che li tiravano notte e di, come fuſſero ſtati Saracini. Il Papa ſi diffendeva come poteva, e tre, e quatro Volte uſciva alla fineſtra, e con Campanelli, e Torchi malediceva, è ſcomunicava l'eſſercito del Rè, e queſto dopo lo faceva ogni giorno.* Plac. Troili, Hiſt. gen. di Nap. Part. I.ª

Dessiné par Chauvet — Gravé par Longueil

Seconde Vuë de l'Isle de Caprée
prise à l'extrémité et dans la partie la plus escarpée de l'Isle du côté du Detroit
et près de la pointe de la Coste de Sorrente appellée Punta della Campanella

N° 98 de Cent. — *A. P. D. R.*

Dessiné par Chauvet — Gravé par Longueil

Premiere Vuë de l'Isle de Caprée
prise dans la partie Septentrionale de l'Isle ou est située la petite Ville ou Port de Capri,
en face du Golphe et de la ville de Naples

N° 97 de Cent. — *A. P. D. R.*

UNIVERSITÄTS-
BIBLIOTHEK
HEIDELBERG
http://digi.ub.uni-heidelberg.de/diglit/saintnon1783/0290
© Universitätsbibliothek Heidelberg
gefördert durch die
Gesellschaft der Freunde
Universität Heidelberg e.V.

heureuſe, la plus agréable pour elle, & la plus pittoreſque en même-temps pour ceux qui arrivent dans l'Iſle.

Nous logeâmes chez un Batelier, dans une des maiſons qui ſont ſur les bords de la Mer, d'où nous découvrîmes l'Iſle d'*Iſchia*, celle de *Procida*, la Pointe de *Misène*, le Château de *Bayes*, *Pouzzoles*, *Pauſilippe*, *Naples*, *Portici*, le *Véſuve*, la Côte de *Sorrento*, & enfin la Pointe de *Minerve*, ce qui compoſe la totalité du crater de *Naples*, & formoit un vaſte & ſuperbe Baſſin, où nous voyions promener une foule de Barques & de petits Bâtimens de toute eſpèce. Dès que nous fûmes arrivés, nous nous hâtâmes d'aller parcourir cette Iſle ſi fameuſe, par le long ſéjour de Tibère, par l'excès & les recherches des débauches & des cruautés de ce Tyran qui, de cet Ecueil menaçant, faiſoit trembler tout l'Empire, & cet Empire étoit l'Empire Romain, c'eſt-à-dire l'Univers connu alors. Tibère n'avoit que ſoixante-ſept ans, lorſque, las de ſe contraindre, il y alla cacher l'aſpect dégoûtant que donnoient à ſon viſage les puſtules dont il étoit couvert. Il n'y fut ſuivi que de *Séjan*, de quelques Chevaliers Romains, agens de ſes crimes & de ſes affreuſes débauches, & de *Coccius Nerva*, qui ſe laiſſa mourir de faim, pour n'en être pas témoin.

Défiant, farouche, voluptueux & cruel, il ne pouvoit mieux choiſir ſa retraite que ſur ce Rocher, où, ſous le climat le plus doux, il trouvoit un printemps perpétuel, des ſites enchantés au milieu des Roches terribles, qui, coupées à pic & d'une élévation prodigieuſe, ne laiſſent d'abordage qu'en un ſeul endroit. Ce fut même, ſuivant *Suétone*, ce qui engagea Tibère à s'y fixer. *Capreas ſe contulit præcipuè delectatus inſula, quod uno, parvoque littore adiretur, ſepta undique præruptis immenſæ altitudinis Rupibus, & profundo Mari.* L'on voit à la quantité de ruines & de veſtiges de Conſtructions, que l'on rencontre à chaque pas dans cette Iſle, qu'elle devoit être couverte autrefois de jardins & de Palais.

Mais avant d'entrer dans la deſcription actuelle de l'Iſle de *Caprée*, il ne ſera peut-être pas déplacé de rendre compte ici à nos Lecteurs du peu de notions que l'antiquité nous a laiſſé ſur l'ancien état de cette Iſle célèbre.

Tous les anciens Hiſtoriens s'accordent à penſer que ce fut des Grecs qui les premiers vinrent s'établir à *Caprée*, & l'on ne peut douter que le nom de *Teleboas*, le plus connu que cette Iſle ait porté dans l'antiquité, ne lui ſoit venu de ce que les *Téléboens*, originaires de *Samos* dans la Grèce, ont été ſes premiers Habitans. Il paroît que dans ces temps anciens, *Caprée* étoit peuplée d'une eſpèce d'hommes ſauvages, qui, n'ayant preſque d'autres demeures que les antres & les cavernes dont cette Iſle eſt remplie, ſembloient fuir & éviter la lumière; c'eſt ce que *Rutilus Gallus* paroît avoir voulu peindre par la manière dont il caractériſe les Habitans

UNIVERSITÄTS-
BIBLIOTHEK
HEIDELBERG
http://digi.ub.uni-heidelberg.de/diglit/saintnon1783/0291
© Universitätsbibliothek Heidelberg
gefördert durch die
Gesellschaft der Freunde
Universität Heidelberg e.V.

de *Caprée*, qu'il appelle *Lucifuges* (1). Toute l'antiquité au reſte nous peint ces Inſulaires comme ayant été de tous les temps très-habiles dans la navigation, & ils ſont encore aujourd'hui les meilleurs Marins de tout le Pays. Nous ſavons de plus qu'ils avoient une Tour ou Fanal bâti ſur les hauteurs de leur Iſle, & dont les feux allumés toutes les nuits ſervoient dans l'éloignement de guide aux Matelots. *Papinius* nous parle de cette Tour ancienne, & qui étoit encore très-renommée de ſon temps (2).

Theleboumque domos, trepidis ubi dulcia Nautis
Lumina nocti vagæ tollit Pharus æmula Lunæ.

Mais ce fut particulièrement ſous les règnes d'Auguſte & de Tibère que cette Iſle devint plus connue & plus célèbre par le ſéjour qu'y firent ces deux Empereurs, & ſur-tout Tibère ; nous avons vu dans le peu de détails que nous avons déja donnés ſur cette Iſle à la fin de notre ſecond Volume, qu'Auguſte attiré par la douceur du climat de *Caprée*, voulut y ſéjourner quelque temps, & que pour cet effet il propoſa aux Napolitains de l'échanger avec lui contre l'Iſle d'*Iſchia* qu'il leur abandonna en propriété. Nous voyons dans Suétone qu'Auguſte ſe plaiſoit infiniment dans celle de *Caprée*, qu'il appelloit le ſéjour du repos & de l'oiſiveté, parce qu'il ne vouloit abſolument s'y occuper que de ſes plaiſirs, & ne penſer à aucune affaire de l'Empire.

Le même Hiſtorien nous raconte qu'un des amuſemens auxquels cet Empereur parut prendre le plus de plaiſir pendant le ſéjour qu'il y fit, fut d'aſſiſter à des eſpèces de Drames ou Pièces exécutées par des jeunes Gens, habitans de l'Iſle, dont les uns étoient Grecs, & les autres Romains. Auguſte avoit établi pour loi dans l'exécution de ces Pièces, que tous ceux qui étoient Grecs parleroient & s'habilleroient à la Romaine, & que ceux qui étoient Romains au contraire parleroient Grec, & porteroient un habit ſuivant l'uſage de cette Nation. Cette ſingularité fit diſtinguer les Pièces par les noms des différens habillemens des Grecs & des Romains, la *Toge* & le *Pallium*. Auguſte prenoit un tel intérêt à ces eſpèces de Drames, ſur leſquels nous n'avons d'ailleurs aucuns détails, qu'ils furent très-ſouvent repréſentés à *Naples*, & qu'on les y goûtoit beaucoup alors :

---

(1) *Proceſſu Pelagi jam ſe Caprearia tollit,*
Squalet Lucifugis, Inſula plena viris. Rutt. Gall.

(2) Ce *Papinius* étoit Préfet du Prétoire ſous Septime-Sévère, père de *Caracalla*. Ce dernier Empereur ayant fait aſſaſſiner ſon propre frère *Geta*, voulut engager *Papinius* à compoſer pour le Sénat un Diſcours dans lequel il chercheroit à pallier ou à diminuer l'horreur de cette action horrible ; mais ce véritable Romain ne voulut point y conſentir, & eut le courage de lui répondre qu'il étoit plus facile de commettre un parricide que de l'excuſer. *Caracalla*, furieux de cette réponſe de *Papinius*, lui fit trancher la tête en 212, à l'âge de trente-ſept ans.

l'Empereur

UNIVERSITÄTS-
BIBLIOTHEK
HEIDELBERG
http://digi.ub.uni-heidelberg.de/diglit/saintnon1783/0292
© Universitätsbibliothek Heidelberg
gefördert durch die
Gesellschaft der Freunde
Universität Heidelberg e.V.

l'Empereur chargea même un de ſes Courtiſans les plus affidés, l'Africain *Maſgaba*, d'y préſider (1).

Ce fut, ſuivant tous les Hiſtoriens, à *Caprée*, qu'Auguſte paſſa les derniers jours de ſa vie ; il étoit depuis quelque temps attaqué d'une dyſſenterie, qui augmenta ſi conſidérablement, qu'on le détermina à retourner à Rome : mais il fut obligé de s'arrêter à *Nola*, à quelque diſtance de Naples, où il mourut, le 19 Août de l'an 14 de notre Ere, étant âgé de ſoixante-quinze ans. Ce ne fut que douze ans après que Tibère vint ſe fixer entièrement dans cette Iſle, après avoir abandonné le gouvernement de l'Empire à ſes Miniſtres. Mais ſi *Caprée* avoit été ſous Auguſte le ſéjour de la paix, de la liberté & des lettres, elle devint ſous Tibère celui de l'eſclavage, de la haîne, & du vice dans toute ſa laideur.

Voici la peinture que Tacite nous a laiſſée de la poſition de cette Iſle ſi célèbre de ſon temps. » Cet Empereur fut ſe cacher, (dit cet Hiſtorien) & ſe renferma » ſeul à *Caprée*, Iſle diſtante de trois milles du Promontoire de *Sorrente* : cette » retraite ſolitaire lui plaiſoit fort, ſur-tout à cauſe qu'elle étoit d'un accès difficile, » ſans Port, ſans aſyle, même pour les moindres Barques qui n'y peuvent aborder » qu'avec danger : abritée des vents du Nord, les hivers ne s'y font jamais reſſentir, » & les chaleurs de l'été y ſont tempérées par de continuels zéphyrs : entourée » d'une eſpace de Mer conſidérable, la vue dont on y jouit préſente la perſpective » du Pays, le plus riche, le plus fertile, & qui l'étoit bien plus encore, avant » que les fureurs du Véſuve en euſſent renverſé & détruit pour long-temps une » très-grande partie « (2).

Suétone eſt parmi les anciens Auteurs, un de ceux dans leſquels on retrouve le plus de détails ſur la vie & le ſéjour de Tibère à *Caprée*, mais ces détails ſont ſi licentieux & ſi obſcènes, qu'il eſt impoſſible de les traduire dans notre Langue, l'on peut dire même qu'ils ne font pas moins d'horreur à lire que les cruautés de ce monſtre, dont le même Hiſtorien nous rend également compte : ainſi nous croyons devoir nous diſpenſer d'en faire part à nos Lecteurs.

Parmi les différentes Conſtructions & les Palais ſuperbes que Tibère avoit fait élever à *Caprée*, & qui, ſi l'on en croit Tacite, étoient au nombre de douze,

(1) *Ibique Ephebos exercentes Ludicra, ſpectavit, lege propoſitâ, ut Romani Græco, Græci Romano habitu & ſermone uterentur. Habitus, ut Græci* Togam *Romanorum, Romani Græcorum* Pallium *ſumerent. Hinc Fabulæ Togatæ & Palliatæ, à Græcorum & Romanorum rerum argumento. Incolis præterea, à Neapolitanis redemptæ Capreæ, ab Auguſto frequentes redditæ ſunt, cui negotio præfecit Maſgabam è dilectis unum.* Caſ. Cappac. Camp. Hiſt. pag. 115.

(2) *Capreas ſe in inſulam abdidit, trium millium freto ab extremis Surrentini Promontorii disjunctam. Solitudinem ejus placuiſſe maxime crediderim, quoniam importuoſum circa Mare, & vix modicis navigiis pauca ſubſidia ; neque adpulerit quiſquam niſi gnaro cuſtode. Cœli temperies hieme mitis, objectu montis, quo ſæva ventorum arcentur. Æſtas in favonium obverſa, & aperto circum Pelago Peramæna proſpectabilia, pulcherrimum ſinum antequam Veſuvius Mons ardeſcens faciem loci verterit.* Tacit. L. IV.

UNIVERSITÄTS-
BIBLIOTHEK
HEIDELBERG
http://digi.ub.uni-heidelberg.de/diglit/saintnon1783/0293
© Universitätsbibliothek Heidelberg
gefördert durch die
Gesellschaft der Freunde
Universität Heidelberg e.V.

les Hiſtoriens font mention de Salles ou de Grottes (*Sellariæ*) ſituées le long du Rivage, qui étoient autant de retraites conſacrées à la débauche. » L'on voit » encore, dit *Capaccio*, une de ces Cavernes dont l'entrée eſt fort ſombre & fort » étroite, mais qui s'élargit & acquiert même un peu plus de clarté, à meſure » que l'on avance dans l'intérieur du Rocher. Son voiſinage de la Mer, & les » ſuintemens des eaux qui en ont couvert & comme tapiſſé toute la voûte de » brillans ſtalactites, en rendent le ſéjour d'une fraîcheur ſurprenante.

» Tout le Rivage eſt bordé de débris de Conſtructions antiques, qui rappellent » encore les formes grandes & majeſtueuſes des Fabriques Romaines, mais qui » ne préſentent plus aujourd'hui qu'une ſuite de Rochers arides & habités par » différentes eſpèces de poiſſons *cruſtacés*, tels que les crabes & les écreviſſes » de Mer « (1).

Après nous être arrêtés quelques moments dans une de ces Grottes abandonnées & ſauvages, & où rien ne rappelle l'idée des plaiſirs & des fêtes voluptueuſes auxquelles elles étoient deſtinées, nous commençâmes à gravir ſur la Montagne par le chemin le plus fréquenté. Nous viſitâmes d'abord la partie orientale où eſt aujourd'hui un Hermitage que l'on voit entouré de Ruines, & de Fabriques énormes, dont il ne reſte plus, en entier, que quelques Conſerves d'eau. Ces vaſtes Réſervoirs étoient, ſuivant les apparences, deſtinés à renfermer les eaux néceſſaires pour arroſer les Jardins qui étoient au-deſſous. Devant ces Conſerves d'eau, il y a d'autres Subſtructions & des arrachemens de Mur que l'on ſuit encore long-temps, & qui peuvent faire croire qu'autrefois dans cet endroit, il y avoit un très-grand Palais, dont ces reſtes informes ne ſont, ſuivant les apparences, que les Soubaſſemens. On y trouve encore des Revétiſſemens de Marbre avec des morceaux de Colonnes. Ce Palais, placé à l'extrémité de l'Iſle, étoit terminé d'un côté par l'eſcarpement de la Roche même, coupée à pic de quatre cents pieds de haut & battu par la Mer.

On voit dans Suétone, que c'étoit de ce Palais iſolé, & bâti à l'extrémité de cette Roche élevée, que Tibère faiſoit précipiter ſes victimes ſous ſes yeux, après avoir épuiſé ſur elles les plus longs & les plus cruels ſupplices, & que dans la crainte qu'il ne leur reſtât quelque ſouffle de vie, des Soldats les attendoient au bas avec des crocs & des rames pour les achever & les mettre en pièces (2).

---

(1) *Inter ſpeluncas, una reliqua eſt, quam ingreſſu valde obſcuram cernes, in lucidum deinde ſinum deſinit, in quem ſuperne aquarum ſtillicidiis, Mare nimis delectabile redditur; jacent in littore Ædificiorum fragmenta, quæ Romanam majeſtatem præ ſe ferunt. Abierunt in ſcopulos, cruſtatis piſcium generibus habitatos.* Capaccio, Hiſt. Camp. p. 115.

(2) *Carnificinæ ejus oſtenditur locus Capreis, unde damnatos, poſt longa & exquiſita tormenta, precipitari coram ſe in mare jubebat, excipiente claſſiariorum manu, & contis atque remis elidente cadavera, ne cui reſidui ſpiritus quidquam ineſſet.* Suet. in Tib. §. LXII.

UNIVERSITÄTS-
BIBLIOTHEK
HEIDELBERG
http://digi.ub.uni-heidelberg.de/diglit/saintnon1783/0294
© Universitätsbibliothek Heidelberg
gefördert durch die
Gesellschaft der Freunde
Universität Heidelberg e.V.

L'autre côté de l'Iſle pouvoit être occupé par des Jardins en Terraſſe, & vis-à-vis eſt un autre Rocher iſolé, & ſûrement couvert autrefois de Fabriques & de Conſtructions conſidérables ; on diſtingue encore parmi ces Ruines deux Galeries circulaires l'une ſur l'autre, & au ſommet les reſtes d'un vieux Palais dans la ſituation la plus avantageuſe, avec la vue ſur les deux Rivages & ſur les deux Mers. Au-deſſous étoit une autre Conſtruction en demi-cercle, & en ſens contraire, dont il exiſte encore quelques débris, & dont la forme ou la demi-circonférence a un mille de diamètre.

Au centre de ce beau Théâtre, eſt une petite Montagne qui ſemble s'élever exprès pour faire perſpective : jamais plus beau mouvement de Sites, & jamais plus beau plan pour en tirer un grand parti ; car les Anciens avoient cet avantage ſur nous, de ſe laiſſer conſeiller par la nature, d'y ajouter, de l'embellir, ſans vouloir follement l'aſſujettir à des beautés de ſymmétrie auxquelles elle ſe refuſe. C'eſt ſans doute la plus belle & la plus délicieuſe partie de l'Iſle ; elle eſt occupée aujourd'hui par des Chartreux qui y ont fait conſtruire des Terraſſes juſques ſur les pointes des Rochers de la Côte du Midi.

Nous parcourûmes tout ce Terrein, & nous ſuivîmes ces Terraſſes qui devoient produire de ſi grands effets, & dont les formes ſont encore ſi heureuſes, & les contraſtes ſi prononcés, que l'imagination ſe retraceroit encore avec plaiſir ces lieux, délicieux dans leur magnificence, ſi l'enchantement ne ceſſoit, en ſe rappellant le monſtre hideux qui les habitoit, & ſi le ſouvenir de ſes ſales voluptés ne répugnoit autant que ſes cruautés.

Nous rentrâmes à la nuit tombante chez notre Marinier, très-ſatisfaits de nos recherches, & du pittoreſque de *Caprée*. Le lendemain, à la pointe du jour, nous montâmes d'abord ſur la Montagne où eſt le Château : ce n'eſt aujourd'hui que la vieille mazure d'une Fabrique qui a toujours été de la plus mauvaiſe forme, & n'a jamais eu que l'avantage de ſa ſituation. Nous y trouvâmes encore quelques arrachemens de Murailles antiques, mais ſans pouvoir en décider ni le plan ni la forme. Nous en deſcendîmes pour monter ou plutôt eſcalader la plus haute Roche de l'Iſle. Son eſcarpement prodigieux ſépare l'Iſle en deux, & en laiſſeroit les deux parties abſolument étrangères l'une à l'autre, ſi l'on n'avoit fabriqué un eſcalier de cinq cents marches, par lequel on gravit pour arriver à une plate-forme ſur laquelle eſt bâti un ſecond Bourg preſqu'auſſi grand & plus riche que l'autre. Ce Bourg porte encore le nom d'*Ana Caprée* ou *Caprée* ſupérieure, nom que les Grecs lui avoient donné à cauſe de ſa poſition ſur la ſommité de l'Iſle. Ανα ayant en grec la même ſignification que *ſupra* en latin.

Cette grande moitié de l'Iſle, qui va gagner par un plan incliné juſqu'à l'autre

partie de la Côte du Couchant, eſt très-cultivée & très-abondante. On y recueille d'excellent vin ; les Habitans y ſont très-induſtrieux, & il y règne une activité qui, en général, caractériſe aſſez les Inſulaires ; les Femmes y ſont preſque toutes jolies & bien habillées, les Hommes actifs, laborieux, & tous, ou Pêcheurs ou travaillans à conſtruire les Vaiſſeaux du Roi de Naples. Nous trouvâmes également ſur la ſuperficie des veſtiges de Fabriques & de Conſtructions antiques, qui nous conduiſirent à un vieux Château encore plus élevé de cent cinquante pieds que le haut de l'eſcalier, ce qui fait au moins ſix cents pieds au-deſſus de la Mer, avec des eſcarpemens preſque perpendiculaires. L'on domine de là ſur une étendue de Mer immenſe, ainſi que ſur toutes les Villes & les lieux remarquables de cette Côte depuis le Cap *Licoſia* juſqu'à *Gaëte*.

Après avoir fait toutes nos obſervations, qui malheureuſement ne nous avoient pas procuré de grandes découvertes, nous redeſcendîmes & vînmes dîner de grand appétit, & épuiſés de laſſitude. L'après-midi, nous fûmes nous promener ſur le bord de la Mer, & dans les parties de l'Iſle que nous n'avions pas encore vues, & où il étoit impoſſible d'aborder. Nous y trouvâmes des Ruines de mille pas de longueur, les unes emportées par la Mer, les autres enfouies ſous la terre, ou bien habitées par des Cultivateurs, mais rien de ſuivi ni d'intéreſſant. Il eſt vraiſemblable que c'eſt de ce côté qu'étoit bâti le Palais d'Eté de l'Empereur, parce qu'il ſe trouvoit placé à l'ombre du ſoleil du midi par le grand Rocher dont nous venons de parler, & rafraîchi par la *tramontane* & l'air de la Mer. Nous y vîmes des ruines de Fabriques, qui étoient, ſelon toute apparence, des Bains : on y voit & l'on y diſtingue même encore la forme & les reſtes d'une grande Rotonde, en partie couverte des eaux de la Mer.

Il paroît que cette Rotonde étoit décorée avec magnificence, autant que l'on peut croire, d'après des moitiés de grandes Colonnes de Marbre qui ſont encore ſur le lieu. La Mer a tellement dégradé toutes ces Conſtructions antiques, quoique quelques-uns de ces Murs aient ſeize pieds d'épaiſſeur, qu'il n'eſt plus poſſible de prendre aucune idée ni de leur forme, ni de leur diſtribution.

Nous trouvâmes ſur ces débris antiques une quantité de cordes tendues, auxquelles les Habitans de l'Iſle attachent les filets dont ils ſe ſervent pour prendre les cailles. On nous aſſura que dans certains temps de l'année, ces petits animaux y arrivent en ſi grande abondance, qu'on en prend pour plus de cent ducats par jour, ce qui fait un des grands profits des Habitans, & feroit la richeſſe de l'Iſle, ſi ces pauvres gens avoient l'induſtrie de les nourrir, de les engraiſſer, & de les vendre pendant l'hiver à Naples.

Enfin, après avoir fait à-peu-près le tour de l'Iſle, qui peut avoir douze milles de

UNIVERSITÄTS-
BIBLIOTHEK
HEIDELBERG
http://digi.ub.uni-heidelberg.de/diglit/saintnon1783/0296
© Universitätsbibliothek Heidelberg
gefördert durch die
Gesellschaft der Freunde
Universität Heidelberg e.V.

de circuit, l'avoir traverſé dans ſon diamètre qui eſt fort court, relativement à la longueur, avoir viſité les deux Bourgs qui contiennent, à eux deux, neuf mille Habitans, & après avoir pris les Vues & les Aſpects qui nous parurent être les plus intéreſſans, nous prîmes le parti de quitter un lieu, autrefois ſi vanté pour ſes délices, mais qui ne doit le peu qui lui en reſte aujourd'hui, qu'à la douceur & à la température de ſon climat.

VUE PRISE LE LONG DE LA CÔTE
DE SORRENTE, PRÈS DE MASSA.
PLANCHE QUATRE-VINGT-DIX-NEUVIÈME.

Le lendemain à la pointe du jour, le vent étoit contraire, cependant dès que nous nous fûmes mis ſous le vent de la Côte, nous jouîmes du plus beau calme. Nous coupions de Cap en Cap, & arrivâmes bientôt à *Maſſa*, petit Bourg ſitué dans le fond d'une Anſe, & qui avoit autrefois un Château ſur le bord de la Mer. Ce Château eſt aujourd'hui abſolument détruit, & ſes Ruines ne nous préſentèrent rien d'intéreſſant. Mais nous n'eûmes pas plutôt quitté ce lieu, que ſans nous éloigner du Rivage, nous rencontrâmes les Sites les plus agréables par leur mouvement & par les Fabriques pittoreſques dont toute cette Côte eſt meublée: l'on en peut juger par cette jolie Vue qu'un de nos Artiſtes deſſina de dedans la Barque, devant un endroit appellé *Puoto*, & ſitué entre *Maſſa* & *Sorrente*.

Pendant le temps qu'un de nos Deſſinateurs étoit occupé à prendre cette Vue, nous remarquâmes une choſe qui nous parut fort ſingulière; c'étoit un poiſſon volant, qui ſortit de l'eau tout près de notre bateau, il fit un vol très-droit, très-rapide, & alla retomber dans la Mer, à quarante pas de l'endroit d'où il étoit ſorti (1).

(1) Les Naturaliſtes font mention de pluſieurs eſpèces de poiſſons auxquels on a donné le nom de poiſſons volants, tels ſont, l'*Hirondelle de mer*, le *Milan marin*, le *Muge volant* & le *Faucon de mer*. Toutes ces eſpèces de poiſſons, peu différens quant à la forme, ſe reſſemblent, en ce qu'ils ont tous des nageoires épineuſes, à membranes très-alongées, dont ils ſe ſervent pour voler, comme les oiſeaux ſe ſervent de leurs ailes pour ſe ſoutenir dans les airs. Leur vol eſt rapide & ſoutenu, tant que leurs nageoires qui leur ſervent d'ailes reſtent mouillées & flexibles, mais dès qu'elles ſont deſſéchées par l'impreſſion de l'air, ce qui arrive au bout de fort peu de temps, ces animaux ſont obligés de ſe replonger dans leur élément naturel: ces ſortes de poiſſons volans ſont fort rares dans nos Mers, ſur-tout dans l'Océan, & ne ſe rencontrent guères que vers les Tropiques, où on les voit s'élancer par centaines hors de l'eau; il y en a auſſi quelquefois dans la Méditerranée, mais aſſez rarement. Les *Dorades*, les *Goulus de mer*, & les autres poiſſons voraces les pourſuivent avidement. C'eſt alors qu'ils les évitent en s'élançant dans l'air, & s'y ſoutenant pendant quelques moments. Mais malgré ce moyen que la nature a donné à ces animaux pour échapper à leurs ennemis, il leur arrive ſouvent, en voulant éviter ceux qui les pourſuivent dans la Mer, d'être aſſaillis par les oiſeaux de proie qui ne ſont pas moins redoutables pour eux.

UNIVERSITÄTS-BIBLIOTHEK HEIDELBERG
http://digi.ub.uni-heidelberg.de/diglit/saintnon1783/0297
© Universitätsbibliothek Heidelberg
gefördert durch die Gesellschaft der Freunde Universität Heidelberg e.V.

VUE DE SORRENTE

ET

D'UNE PARTIE DE LA CÔTE,

PRISE DE DESSUS MER.

PLANCHE CENTIÈME.

SUR la Pointe qui couvre *Sorrento*, nous apperçûmes les ruines d'une très-groſſe Fabrique Romaine : les reſtes de cette Conſtruction antique nous firent juger de ſa grandeur, ſans pouvoir nous indiquer rien de plus. Il en exiſte cependant encore quelques Murs & quelques Subſtructions ceintrées, mais la Mer a dévoré tout ce qui pouvoit indiquer quelle en étoit la forme. Dès que nous eûmes dépaſſé la Pointe, nous découvrîmes les environs délicieux de *Sorrento*, bâti dans une gorge de Montagnes, dont on apperçoit l'entrée entre deux longues Terraſſes qui ſe prolongent le long du Rivage dans la diſtance de plus de cinq mille pas de longueur, & dans la ſituation la plus riante & la plus pittoreſque. Toute cette plate-forme n'eſt qu'un boſquet entouré de caſſines, où les Habitans de Naples viennent en *villagiature*. L'on peut dire que les Jardins de *Sorrente* ſont le potager de la Capitale, comme ſon Marché eſt le magaſin des comeſtibles. Tout y croît en abondance, & y eſt également bon, végétaux & animaux. L'on connoît de réputation le veau de *Sorrente* ; le gibier de toute eſpèce y eſt également parfait ; & parmi les différentes productions de la terre, l'on doit citer particulièrement les vignes de *Sorrente* : on en retire un vin exquis que les Anciens aſſimiloient, pour la qualité, à leurs fameux vins de *Falerne*.

La nature eſt ſi prodigieuſement active dans tout le Canton & les environs de *Sorrente*, que l'on y voit ſouvent des Nourriſſes de l'âge de quatorze ans. Il y en a auſſi de cinquante-cinq, & celles-ci, à ce qu'on aſſure, ne ſavent comment tarir leur lait. Les arbres y ſont toujours verds, & on n'y connoît point l'hiver. Le grain croît ſous la vigne qui s'accroche aux arbres fruitiers ; & une infinité de plantes de toute eſpèce ajoutent encore à la fraîcheur & à la richeſſe des Sites, par les contours multipliés que ces plantes paraſites forment d'un arbre à l'autre. C'étoit à Noël que nous y paſsâmes, & la végétation étoit encore ſi forte & ſi abondante, que les branches & les feuillages des arbres bornoient la vue de toutes parts. Les orangers y viennent juſques dans les foſſés & ſur les pierres ; il eſt vrai

UNIVERSITÄTS-
BIBLIOTHEK
HEIDELBERG
http://digi.ub.uni-heidelberg.de/diglit/saintnon1783/0298
© Universitätsbibliothek Heidelberg
gefördert durch die
Gesellschaft der Freunde
Universität Heidelberg e.V.

Gravée à Longchesne par Legrand — Terminé par Varin

Vuë de la Coste de Sorrente
prise sur le Golphe de Naples près du lieu appellé Massa.

Dessinée par Chatelet.

N° 29. 6me Cahier. — *A. P. D. R.*

Gravée à Longchesne par Legrand — Terminé par Le Chatelet

Vuë des Rochers Volcaniques dont est formée
en grande partie la Coste de Sorrente, sur le bord de la Mer de Naples.

Dessinée par Chatelet.

N° 300. 6me Cahier. — *A. P. D. R.*

UNIVERSITÄTS-
BIBLIOTHEK
HEIDELBERG
http://digi.ub.uni-heidelberg.de/diglit/saintnon1783/0299
© Universitätsbibliothek Heidelberg
gefördert durch die
Gesellschaft der Freunde
Universität Heidelberg e.V.

que pour expliquer cette prodigieuſe végétation, il faut ſavoir que ce que l'on prend au premier coup-d'œil pour être de la pierre, n'eſt autre choſe qu'un Tuf volcanique, & que ces longues Terraſſes dont nous parlions tout-à-l'heure, & qui viennent ſe terminer ſur le bord de la Mer, ce Rempart naturel dont la tranche a l'aſpect de la plus belle Roche, eſt un lit de cendres de ſoixante pieds d'épaiſſeur, tout d'un ſeul & même lit, ſans aucune variété dans les matières dont il eſt compoſé, & ſans l'intermiſſion d'aucune lave (1).

Il n'eſt pas étonnant que la fertilité de *Sorrente*, les charmes de ſa ſituation, ſi vantée de tous les temps, aient fait naître mille fables ſur ſon antiquité & ſur les noms de ſes Fondateurs. Mais l'opinion la plus naturelle, eſt celle qui attribue ſon origine à la Colonie Grecque qui s'établit en premier lieu à *Cumes*; c'étoit, comme nous l'avons vu, la plus ancienne Ville que les Grecs élevèrent en Italie; & ce fut cette même Colonie qui fonda la Ville de Naples même & le plus grand nombre de celles qui exiſtoient dans cette partie de la *Campanie*.

Le nom ſeul du Cap ou Promontoire de *Minerve* ſur lequel *Sorrente* eſt ſitué, & qui, ſuivant tous les Auteurs, a pris ſon nom d'un Temple anciennement élevé à cette Divinité, protectrice des Grecs, ſemble en être encore une preuve. Si nous en croyons *Strabon*, ce Temple de *Minerve* fut bâti par *Uliſſe* (2). L'antiquité nous fournit au reſte très-peu de lumières & de détails ſur cette ancienne *Surrentum*. Il ne nous reſte que les éloges que les Hiſtoriens & les Poètes faiſoient avec raiſon de l'abondance de ſes productions, & de la fertilité extrême de ce Pays délicieux. Il y a tout lieu de penſer que ce fut la réputation qu'il eut dans tous les temps à cet égard, qui lui attira vers le milieu du ſeizième ſiècle le déſaſtre dont toutes les hiſtoires du temps nous font les deſcriptions les plus lamentables.

Elles nous racontent comment, en 1558, le 13 Juin, jour de Saint Antoine de Padoue, le terrible *Muſtapha-Baſſa*, après avoir pillé *Reggio* à l'extrémité de la Calabre, parut tout-à-coup devant *Sorrente* à la pointe du jour, avec cent

---

(1) Il faudroit parcourir la campagne au loin pour trouver le crater dont toutes ces matières volcaniques ſont autrefois ſorties. Suivant toute apparence il ſe rencontreroit au fond de la Vallée; les Montagnes qui la bordent étant de pierre franche, & de la même nature que la chaîne de l'Apennin, dont cette Côte eſt une branche. On ne peut non plus attribuer des amas de cendres auſſi prodigieux au Véſuve, à cauſe de ſon trop grand éloignement. Il auroit d'ailleurs couvert les lieux d'alentour auſſi-bien que celui-ci, & l'on peut aſſurer que ces cendres & ce tuf ſont indubitablement plus anciens que la grande éruption du Véſuve, du ſiècle de Titus, puiſque l'on trouve un grand nombre de Ruines & de Conſtructions antiques qui ont été autrefois élevées ſur ce Terrein volcanique, & à des époques plus reculées.

(2) *Pompeiis conterminum eſt Surrentum Campanum, unde Minervæ Promontorium, quod & Sirenuſarum Promontorium quidam vocant. In ſummâ eſt fanum Minervæ ab* ULISSE *conditum.* Strab. L. V.

UNIVERSITÄTS-
BIBLIOTHEK
HEIDELBERG
http://digi.ub.uni-heidelberg.de/diglit/saintnon1783/0300
© Universitätsbibliothek Heidelberg
gefördert durch die
Gesellschaft der Freunde
Universität Heidelberg e.V.

vingt Galères remplies de Turcs, qui eſcaladèrent la Ville, & la mirent à feu & à ſang: comment, après avoir forcé & mis à mal les Réligieuſes, pillé les Egliſes & les Monaſtères, ces Barbares emmenèrent avec eux en ſervitude une grande partie des Habitans de *Sorrente* qui avoient échappé au carnage, & dont le nombre montoit à douze mille priſonniers (1).

En obſervant la quantité de Ruines & de Fragmens antiques que l'on trouve répandus de toutes parts dans cette Ville, on ne peut douter que les Romains ne l'aient autrefois embelli de pluſieurs Monumens. *Sorrente* avoit alors rang de République (*Surrentina Reſpublica*) & de Colonie Romaine, ſe gouvernant par ſes propres Magiſtrats, ainſi qu'on peut le voir par pluſieurs Inſcriptions antiques, & entre autres, par celle-ci gravée ſur le Piédeſtal d'une Statue élevée à un de ſes Préteurs, en reconnoiſſance de ſes travaux & de ſa bonne adminiſtration.

FLAVIO. FVRIO. FAVSTO. V. C. TRIBVNO.
AB. ORIGINE. PATRONO.
OB. MERITA. LABORVM. VNIVERSVS. ORDO.
ET. POPVLVS. SVRRENTINORVM.
STATVAM. NOBILITATI. EIVS.
FACIENDAM. CVRAVIMVS.

Sur d'autres Marbres, l'on voit pluſieurs Inſcriptions en l'honneur de *Trajan*, de *Conſtantin*. Il y en a d'autres encore, qui nous apprennent qu'il y avoit autrefois à *Sorrente* un Temple dédié à *Vénus*, & un autre à *Cérès*.

Sous le Portique de l'Archevêché, dans la Cour & au Portail de la Cathédrale, on trouve des Fragmens de Corniches & de Colonnes qui annoncent les reſtes de pluſieurs vaſtes Edifices. On y voit encaſtrés, entre autres, deux bas-Reliefs en

(2) La mattina di 13 di Giugno, primache compariſſe l'aurora, calato in Terra buon numero di quei Barbari dietro la Marina di Maſſa; le Galée circondevano tutta la coſta, e vennero al Capo di Sorrento: e non vegendo gente di Guardia, ſi ſprinſero avanti la Marina della Citta, trovarono abbandonati quei Lidi, ma non ardivano di ſmontare: allorache (come fu fama) un Turco ſchiavo di un Nobile, gridando da quelle rupi, invitogli al bottino. Diſceſero dunque in terra, e montando ſu l'erto, Giunſero al Monaſterio di San Gregorio, oggi detto di San Vincenzo, dove gittate al ſuolo le porte; fecero cattive le ſuore, che nulla ſoſpettavano di ſi fatta diſgracia. Il Governatore della Citta, ſpagnuolo di Natione, con *Pompeo Marzano*, ed altri Gentiluomini tentarono coraggioſamente di opporſi alla barbaria de' Turchi, ed impedirono loro con l'armi in mano per buona pezza il camino. Ma ſopragiunto un freſco ſtuolo di barbari, ſopra fatti dal numero, e perduto il Governatore (da un colpo di Archibuggio tolta vita) vedendo inevitabile il fato della lor patria, cercarono ſcampare della cattivita colla fuga verſo i monti di Vico. Coſi rimaſe quella Citta alla diſcrezione degli Ottomani. Sofferſe un crudeliſſimo facco, nel furore de' quali caduti i vechi ſotto le ſcimittarre degli aggreſſori, furono condotti gli altri in una miſera ſervitu. E' fama che i Prigioneri aſcendeſſero a 12 millia perſone. *Plac. Troily, Tom. V, pag.* 279.

Marbre,

UNIVERSITÄTS-
BIBLIOTHEK
HEIDELBERG
http://digi.ub.uni-heidelberg.de/diglit/saintnon1783/0301
© Universitätsbibliothek Heidelberg
gefördert durch die
Gesellschaft der Freunde
Universität Heidelberg e.V.

Marbre, qui ont pu être ou des Piédeſtaux ou des Autels, dont le ſtyle fait bien regretter qu'on les ait laiſſés ſe dégrader au point où ils le ſont (1).

Enfin ſur une petite Place qui eſt près de la Cathédrale, on a conſervé ſur un Piédeſtal, le Fragment d'une Figure Egyptienne à genoux, dont il ne reſte plus que la moitié inférieure ; nous y remarquâmes un travail bien au-deſſus de tout ce qui eſt connu dans ce genre, dont le ſtyle s'adapte ſi heureuſement à l'Architecture, mais qui, ſi rarement, eſt d'un trait & d'un contour pur.

En revenant, nous rencontrâmes encore une grande quantité de Colonnes de Marbre précieux, & de beaux Chapiteaux répandus çà & là dans la Ville, & après l'avoir parcourue d'un bout à l'autre, nous fûmes nous repoſer à notre Auberge, où l'on ne manqua pas de nous ſervir de ce fameux veau de *Sorrente*, qui auroit eu beſoin peut-être d'un meilleur Cuiſinier. Enſuite nous nous embarquâmes pour aller deſſiner, de deſſus la Mer, les Vues de ce beau Pays, qui pris de ce côté, eſt auſſi *grandioſe* dans ſes formes & dans ſon enſemble, qu'agréable dans ſes détails.

Nous continuâmes de là notre route pour *Naples*, en ſuivant la Côte, qui n'eſt plus auſſi riante. Nous paſsâmes ſous des Roches eſcarpées, & nous fûmes aſſez étonnés de ſentir, quoique deſſus Mer, & à une aſſez grande diſtance, l'odeur des Sources ſulfureuſes, qui coulent de toutes parts le long de cette Côte : elle eſt couverte dans toute cette partie, de grands bois, qui s'exploitent d'une manière aſſez particulière.

Les Bûcherons, après avoir coupé leur bois, le conduiſent du faîte des Montagnes & l'amènent juſque ſur le bord de la Mer par un moyen aſſez ſimple, & qui eſt fort ingénieux. Ils tendent de grandes cordes de diſtance en diſtance, de Vallée en Vallée, & toujours en deſcendant du côté du Rivage, ils accrochent chaque charge de bois à la corde, le long de laquelle, par une petite poulie, le bois eſt conduit, coule & arrive juſqu'à un repos, où des hommes l'attendent pour l'accrocher de nouveau à une autre corde, & ainſi de ſuite. Par ce moyen très-ſimple, du haut des Montagnes très-élevées, & à une grande diſtance, des coupes de bois conſidérables arrivent ainſi très-rapidement, en traverſant les airs, juſques dans les Barques qui doivent le tranſporter.

---

(1) Dans la Cour du même Palais, on a encaſtré dans le mur des Trophées d'armes en bas-Reliefs, en Marbre, qui ont appartenu à quelque Arc de Triomphe, ou au Piédeſtal de quelque Colonne Triomphale dans le genre de celui de la Colonne Trajane. Au-deſſus de la Porte de l'Egliſe, on a mis en attique un Fragment d'Arabeſque en bas-Relief d'un travail pur & précieux, & dans la même Egliſe l'on a adroitement adapté de précieuſes petites Colonnes antiques aux Ornemens modernes qui décorent la Chaire à prêcher & le Siége Epiſcopal.

UNIVERSITÄTS-BIBLIOTHEK HEIDELBERG
http://digi.ub.uni-heidelberg.de/diglit/saintnon1783/0302
© Universitätsbibliothek Heidelberg
gefördert durch die Gesellschaft der Freunde Universität Heidelberg e.V.

Nous jouîmes de ce ſpectacle induſtrieux & aſſez amuſant pendant toute la route qui nous reſtoit à faire le long de la Côte de *Sorrente* juſqu'à *Caſtellamare*, où nous n'arrivâmes qu'après le ſoleil couché. Le jour ſe trouvant alors trop avancé pour aller plus loin, nous prîmes le parti d'y paſſer la nuit, & de remettre au lendemain matin notre retour à *Naples*.



Compoſée par Pierre Michel du Roi. *Gravé par St. Aubin et Berthault.*

CARTE

UNIVERSITÄTS-
BIBLIOTHEK
HEIDELBERG
http://digi.ub.uni-heidelberg.de/diglit/saintnon1783/0303
© Universitätsbibliothek Heidelberg
gefördert durch die
Gesellschaft der Freunde
Universität Heidelberg e.V.

FRAGMENT de la CARTE THEODOSIENNE, publiée à Venise en 1591 par MARC VELSER, & connue sous le nom de CARTE de PEUTINGER,

seul & unique monument des Anciens en ce genre, & dont l'Original, ou au moins la Copie la plus authentique qui existe, est conservée dans la Bibliotheque Imperiale à Vienne, à laquelle elle fut donnée par le Prince Eugene.

La Ville de Rome *est, ainsi qu'on le voit sur cette Carte, désignée comme le Centre d'où partoient toutes les Voyes publiques des Romains, et qui se répandoient ensuite de là dans toute l'étendue de l'Empire. Indépendemment des douze principales Voyes que l'on trouve indiquées par leurs noms sur la Carte même, et qui partoient de la Colonne milliaire Dorée,* Milliarium Aureum, *placée dans le centre de Rome, il y en avoit encore un grand nombre d'autres qui prennoient leur origine à d'autres Villes et s'étendoient ensuite à de plus grandes distances, comme la Voye* Domitienne, *la Voye* Trajanne, *&c.*

Suivant les mesures et les détails que Pline *nous a laissé de cette partie considérable et si utile en même tems, de la magnificence des anciens Romains nous voyons qu'il fait monter, par les détours multipliés de ces Routes, à mille vingt milliaires Italiques, ou 500 de nos lieues françaises, l'étendue du Gd Chemin qui traversoit l'Italie dans toute sa longueur, en partant d'*Aouste *ou* Agouste *au pied des Alpes et passant par* Rome, Capoue, *jusqu'à* Reggio.

Dans cette étendue de Pays, et sans sortir de l'Italie, les chemins militaires des Romains, étoient suivant l'Itinéraire d'Antonin, *au nombre de 47. dont cet Itinéraire nous indique les differentes longueurs; de sorte qu'en réunissant, et en supputant le nombre des milles qu'il y avoit sur chacune de ces Routes, l'on voit que les Romains avoient fait la valeur de 4500 de nos lieues de Chemins pavés dans la seule Italie.* (Lisez Bergier Liv. III. Ch. XVIII et XIX.)

L'On ne donne, comme on le voit de cette curieuse Carte antique, que la Partie méridionale de l'Italie qui nous étoit la seule nécessaire, et celle qui a rapport à notre Voyage de Naples et de Sicile. Les principales Voyes qui existoient dans cette partie de l'Italie étoient au nombre de cinq, sçavoir la Voye Appienne, *la Voye* Latine, *la Voye* Trajane, *la Voye* Domitienne, *et celle que nous appellons* Popilienne *parcequ'elle fut faite, ainsi que nous l'avons vue sur une inscription antique à la* Polla, *par le Préteur* Popilius. *Cette derniere Voye partoit de* Capoue, *et traversoit toute l'Italie méridionale jusqu'à* Reggio.

L'On a cru devoir désigner chacune de ces Routes par une couleur differente, pour qu'on puisse les distinguer les unes d'avec les autres, ce qui seroit difficile sans ce secours, les noms des Voyes n'étant indiqués sur la Carte originale, qu'au sortir de Rome *seulement.*

La Voye Appienne, *la premiere et la plus ancienne de toutes ces Voyes des Romains,* Via Regina, *est colorée en Rouge; la Voye* Latine *l'est en Verd, la Voye* Trajane *en Jaune, la Voye* Popilienne *en Oranger, et la Voye* Domitienne *en Bleu.*

Celle ci étoit une des moins étendues, n'allant que depuis Sinuesse *jusqu'à* Cumes, Pouzolles *et* Naples; *mais elle étoit une des plus renommées à cause de sa magnificence et de son utilité. Une autre Voye appellée* Herculanéenne *venoit se joindre à la Voye* Domitienne *et partant de* Naples *passoit par* Herculanum, Pompei &c.

NOTES & Observations nécessaires pour l'intelligence de la Carte Theodosienne.

1 * *Sur la Voye Appienne, entre* Tres Tabernas *et* Terracina, *l'on devroit trouver* Appi Forum *qui est oublié sur cette Carte, ainsi que le milliaire X. Cette erreur et d'autres encore forment de grandes differences avec l'Itinéraire d'Antonin, où l'on trouve 61 milles depuis* Rome *jusqu'à* Terracina, *pendant que l'on n'en voit que 48 de marqués sur cette Carte.*

2 * *A la Voye Latine au 20e* mille, ad Birium, *Lisez* ad Bivium, *ainsi nommé parcequ'il y avoit un autre chemin* (la Voye Lavicane) *qui venoit se rendre à cet endroit.*

3 * *En suivant la même Voye, on rencontre à plusieurs milles de là,* ad Flexum, *lieu ainsi nommé parceque dans cet endroit le chemin se courboit tout à coup.*

4 * *A la naissance de la Voye Domitienne près Sinuessa,* Safo *fl. Lisez,* Savo *fl.*

5 * *Près de* Teano Sedicino, *l'on trouve* Cluturno. *Lisez* Vulturno. *Il y avoit une Ville de ce nom situé à l'embouchure du fleuve* Vulturnus, *dans la Campanie et ici c'est le Mont* Vulturne *dans l'Appuglia, que l'on voit cité par Horace* me fabulosæ Vulture in Appulo &c. *Liv. III. Ode IV.*

6 * Telesie *ainsi placé, forme ici une grande erreur, car cette Ville étoit située tout près de* Benevent, *où le Bourg de* Telesia *subsiste encore.*

7 * *L'on voit que la Voye* Trajane *se détourne ici absolument, en revenant sur ses pas, pour aller, en quittant* Benevent, *où elle prend naissance, gagner* Equotutico Aecas, *et de là* Erdonias, *ce qui est d'ailleurs prouvé par l'Itinéraire d'Antonin*

8 * *En prenant la côte Adriatique,* Turenum *Lisez* Tarenum, *aujourd'hui* Trani *dans la Pouille; et plus loin* Natiolum *qui est* Giovenazzo, *ainsi que* Turris Cæsaris *est* Mola.

9 * *Au dessous de* Barium, *près de* Foro novo, *Lisez* Canusium, *dont le nom a été oublié sur cette Carte, aujourd'hui* Canosa.

10 * *Ces Montagnes que l'on voit près d'Herculanum ne peuvent être que le* Vesuve. Oplontis *qui est écrit au dessous est aujourd'hui* Torre del Greco

11 * *Entre* Benevent *et* Salernes, Icentiæ, *Lisez* Picentia, *ancienne ville capitale du* Picentin.

12 * *Le fleuve* Crater *dont l'embouchure est marquée tout auprès, est encore une incorrection qu'on ne sauroit oublier, le* Crater *ou* Crati *allant se jetter dans le golfe de* Tarente, *près de l'ancienne* Sibaris, *à l'opposé du Golfe de* Pœstum.

13 * *En suivant la voye qui va à* Reggio, Forum Popili, *aujourd'hui* la Polla, *lieu où se trouve l'inscription antique de* Popilius.

14 * *Près de là, au lieu de* Mendicoleo, *Lisez* Medio Loco, *ainsi nommé parceque cet endroit est le milieu juste de la voye entre* Capoue *et* Reggio.

15 * *Contentia, Lisez* Consentia *ville considérable de la* Lucanie *encore existante.*

16 * Vibona Balentia *plus anciennement* Hypponium *où est aujourd'hui le petit Bourg de* Monteleone

17 * *A* Scyle, *Lisez* Scylæum Prom, *aujourd'hui* Spartivento, *ensuite* Lucis, *Lisez* Locris *et en suivant la Côte pour* Crontona, Crotonia *et au lieu de* Turis, Thurium, *l'ancienne* Sybaris.

18 * *L'Auteur de cette Carte a oublié de marquer ici le nombre de milles qu'il y avoit de* Brindes *à* Tarente *qui étoit 44. ainsi qu'il est marqué sur l'Itin. d'Antonin.*

19 * *Sur la Côte Adriatique.* Spelunis *Lisez* ad Speluncas *à cause des Grottes ou Cavernes sur le bord de la mer, comme est celle de* Polignano *qui est très près de là.*

20 * *Indication de la Grotte de* Pausilipe *ou du chemin fait par les Anciens au travers de la Montagne du* Pausilipe, *pour aller de* Naples *à* Pouzzoles, Puteolis.

21 * *Cette espece de Construction en demi-cercle, au dessous de* Rome, *étoit autrefois un Port fameux, construit par les Empereurs* Claude *et* Trajan, *à l'embouchure du* Tibre, *ainsi qu'*Ostie; *mais depuis plusieurs Siecles la Mer s'étant retirée de près de 2 M. Ces Ports se sont comblés, et l'on en voit encore des vestiges au milieu des marais près de la petite Ville appellée* Porto.

POUR LA SICILE.

* Aquas Labodes, *dans l'Itinéraire d'Antonin* Larodes, *c'étoit les Thermes de* Selinunte *Agurio, *Lisez* Argyrio, *aujourd'hui* San Philippo d'Argiro *Centurippa, Centorbi.

Beaublé Sculpsit

EXTRAIT DE L'ITINÉRAIRE D'ANTONIN.

ITER AB URBE APPIA VIA	
recto itinere ad Columnam	M P CCCCLV
Ariciam	M P XVI
Tribus Tabernis	M P XVII
Appi Foro	M P X
Tarracina	M P XVIII
Fundis	M P XVI
Formies	M P XIII
Minturnis	M P IX
Sinuessa	M P IX
Capua	M P XXVI
Nola	M P XXI
Nuceria	M P XVI
in medio Salerno ad Tanarum	M P XXV
Ad Calorem	M P XXIV
in Marcelliana	M P XXV
Cæsariana	M P XXI
Nerulo	M P XXXVI
Summurano	M P XIII
Caprasis	M P XXI

Consentia	M P XXVIII
Ad Sabbatum Fl	M P XVIII
Ad Turres	M P XVIII
Vibona	M P XXI
Nicotera	M P XVIII
Ad Mallias	M P XXIV
Ad Columnam	M P XIV
ITER a Capua	
Ad Beneventum	M P XXXIII
A Capua Equotutico ubi Campania	
limitem habet	M P LIII
Caudis	M P XXI
Beneventum	M P XI
Equotuticum	M P XXI
Ab Equotutico Hydrunto ad	
Trajectum	M P CCXXXV
Æcas	M P XVIII
Erdonias	M P XIX
Canusium	M P XXVI
Rubos	M P XXIII

Butuntos	M P XI
Barium	M P XII
Turribus	M P XXI
Egnatiæ	M P XVI
Speluncas	M P XX
Brundusium	M P XIX
Lipias	M P XXV
Hydrunto	M P XXV
A Brundisio Tarentum	
Ad Littus	M P XLIV
A Bario per Compendium ad	
Tarentum	M P LX
A Benevento usque ad	
Hydruntum	M P CLXV
A Tarracina usque ad	
Neapolim	M P LXXXVII
Sinuessa	M P XLIV
Literno	M P XXIV
Cumis	M P VI
Puteolis	M P III
Neapoli	M P X

ITINERA SICILIÆ	
A Trajectu ad	
Lilybeum	M P CCLVIII
A Lilybeo usque ad	
Messanam	M P CCC
Aquas Larodes	M P XLVI
Agrigentum	M P XL
Calvisiana	M P XL
Hybla	M P XXIV
Acris	M P XVIII
Syracusis	M P XXIV
Catanam	M P XLIV
Tauromenio	M P XXXII
Messana	M P XXXII
A Termis Catanam	M P XCI
A Catana Agrigentum	M P XCI
Ab Agrigento per Maritima Loca	
Ad Syracusas	M P CXXXVII
Agrigento Lilybeum	M P CLXXV

UNIVERSITÄTS-BIBLIOTHEK HEIDELBERG
http://digi.ub.uni-heidelberg.de/diglit/saintnon1783/0304
© Universitätsbibliothek Heidelberg
gefördert durch die Gesellschaft der Freunde Universität Heidelberg e.V.

CARTE THÉODOSIENNE,

CONNUE SOUS LE NOM

DE CARTE DE PEUTINGER.

Un Monument antique dont il nous reſte à nous occuper dans ce moment, eſt la fameuſe *Table Théodoſienne*, ou *Carte* de *Peutinger*, dont nous avons parlé quelquefois dans le cours de ce Voyage, & que nous avons promis de faire connoître à la fin de ce Volume. Au premier coup-d'œil, cette Carte paroîtra ſans doute bien incorrecte & bien étrange, mais malgré tous ſes défauts, elle n'en mérite pas moins beaucoup de curioſité, ſi l'on veut ſur-tout faire attention que c'eſt en ce genre le ſeul Monument qui nous reſte des Anciens.

Il ne ſera peut-être point indifférent à pluſieurs de nos Lecteurs de leur dire ce que c'eſt que cette Carte de *Peutinger* dont ils ne voient ici qu'un ſegment, une très-petite partie, mais ſuffiſante cependant pour en donner une idée, & d'ailleurs la ſeule qu'il devenoit intéreſſant de mettre ſous leurs yeux, puiſque c'eſt la repréſentation des Pays, ou plutôt des chemins que nous avions à parcourir avec eux.

L'étendue de l'Empire Romain, & la diſtance prodigieuſe où étoient de Rome

UNIVERSITÄTS-
BIBLIOTHEK
HEIDELBERG
http://digi.ub.uni-heidelberg.de/diglit/saintnon1783/0305
© Universitätsbibliothek Heidelberg
gefördert durch die
Gesellschaft der Freunde
Universität Heidelberg e.V.

& de l'Italie, les Pays dans leſquels on avoit à envoyer des armées, pour faire des conquêtes nouvelles, ou pour conſerver les anciennes, obligèrent de pourvoir aux marches & approviſionnements de ces Troupes. Ce fut ſans doute ce qui amena la néceſſité de former des eſpèces de Cartes Géographiques, ſur leſquelles, ſans s'embarraſſer de la forme des Pays, l'on ne faiſoit qu'y tracer les grands chemins, & les Voies publiques, ainſi que les diſtances qu'il y avoit d'un lieu à un autre, afin de pouvoir, par ce moyen, régler d'avance les différentes ſtations des Troupes & les lieux où elles devoient ſéjourner quelques jours, ce qu'on diſtinguoit par *Stationes* ou *Manſiones*.

Nous voyons dans *Pline* que l'on diſtribuoit de ces *Cartes Itinéraires* aux Généraux qui partoient pour des expéditions éloignées, aux Officiers qui étoient chargés de régler les marches des Légions, ainſi qu'aux Magiſtrats qui avoient l'inſpection des voitures publiques. Il y a même lieu de croire qu'il devoit y avoir des modèles, & comme des *Prototypes* en ce genre, tels qu'a pu être cette Carte-ci, d'après leſquels on formoit des copies qui ne contenoient qu'un Pays, qu'une diviſion particulière ſuivant le beſoin qu'on en avoit.

C'eſt donc un de ces Itinéraires de tout l'Empire Romain, dont nous préſentons ici un fragment. L'Original de cette ſingulière Carte, ſi renommée parmi les Antiquaires, & telle qu'on la conſerve dans la Bibliothèque Impériale à Vienne, n'eſt autre choſe qu'un long rouleau de vingt pieds & demi de longueur ſur un pied de large. Il eſt compoſé d'onze morceaux de vélin attachés & réunis enſemble, ſur leſquels ſont tracés, comme nous venons de dire, tous les noms de ces Voies publiques & des chemins qui exiſtoient dans l'Empire Romain, c'eſt-à-dire dans tout le Monde connu alors. C'eſt-là ce qu'on appelle la *Carte Théodoſienne*, publiée ſous le nom de Carte de *Peutinger*.

Il paſſe d'abord pour une choſe aſſez conſtante que cet Itinéraire a été fait ſous le règne de l'Empereur Théodoſe, & que ce fut vers la fin du quatrième ſiècle, & dans le cours des Guerres que ce Prince eut à ſoutenir en Allemagne, que la Carte ſe trouva égarée, & tomba, on ne ſait comment, entre les mains des Barbares, où elle reſta oubliée pendant pluſieurs ſiècles. On ignore abſolument ce qu'elle devint depuis l'époque de la mort de *Théodoſe*, qui arriva à *Milan* en 395, juſqu'au quinzième ſiècle, que *Maximilien* premier, Empereur d'Allemagne, & connu par ſon amour pour les Lettres & les Savans, engagea un certain *Conrad Celtès*, de faire en Allemagne & ailleurs des recherches, dont le but étoit le progrès des ſciences.

Ce Savant fut aſſez heureux dans le cours de ſes Voyages, pour que l'Original de cette Carte précieuſe lui tombât ſous la main, à *Spire*, Ville du Palatinat,

UNIVERSITÄTS-
BIBLIOTHEK
HEIDELBERG
http://digi.ub.uni-heidelberg.de/diglit/saintnon1783/0306
© Universitätsbibliothek Heidelberg
gefördert durch die
Gesellschaft der Freunde
Universität Heidelberg e.V.

dans une Bibliothèque où il étoit oublié & enſeveli depuis des ſiècles. *Celtès* ne tarda pas à en ſentir tout le prix, il en fit l'acquiſition, & l'emporta avec lui; l'on ne ſait point s'il en donna connoiſſance à ſon retour à l'Empereur *Maximilien*, il paroît au contraire que la Carte en queſtion reſta ignorée juſqu'à la mort de ce *Celtès*, qui la laiſſa par ſon Teſtament à un autre Savant nommé *Conrad Peutinger*, & que ce ne fut que quarante ans après, qu'un Juriſconſulte célèbre d'*Augsbourg*, nommé *Marc Welſer*, obtint de *Peutinger* la permiſſion de la rendre publique; ce qu'il fit, en la faiſant graver & imprimer à *Veniſe* ſous ce titre: *Fragmenta Tabulæ antiquæ, in quis aliquot per Romanas Provincias Itinera, ex Peutingerorum Bibliotheca, edente & explicante M. Welſero. Venetiis* 1591. Ce fut la première Edition de cette Carte antique, connue dès-lors également ſous le nom de *Table Théodoſienne*. Il y en a eu depuis trois ou quatre Editions mais plus ou moins remplies d'erreurs & d'incorrections.

Ce curieux Monument, & que l'on peut dire même unique, après avoir paſſé dans différentes mains, & avoir appartenu, entre autres, au célèbre Prince *Eugène*, qui en fit recueillir & coller avec le plus grand ſoin les onze morceaux, ou parties de vélin qui le compoſoient, a enfin paſſé dans la Bibliothèque Impériale à *Vienne*, où il eſt précieuſement conſervé. On en a fait en 1753 une ſuperbe Edition dédiée à l'Impératrice Reine, & c'eſt d'après cette dernière Edition, imitée & copiée avec la plus grande exactitude ſur l'Original, que nous avons extrait les cinquième & ſixième ſegments que nous avons réunis ſur une même Carte, & que nous mettons ici ſous les yeux de nos Lecteurs (1).

---

(1) Il n'y a effectivement que onze pièces ou morceaux de vélin, dont l'enſemble réuni compoſe la Carte de *Peutinger*, telle qu'elle a été publiée en premier lieu par *Welſer*, copiée depuis dans différentes Editions, & enfin telle qu'elle a été publiée en dernier lieu à Vienne par *Chriſt Von Scheyb* en 1753. Cette Carte n'eſt malheureuſement point entière, même dans cette Edition de Vienne, & ne l'eſt dans aucune; il eſt aiſé de voir que la première partie, celle qui devoit former préciſément le chef ou le titre de la Carte, a été égarée, & qu'elle y manque. L'on voit en effet que c'eſt par la fin d'un mot que la Carte commence, on n'en trouve que les dernières lettres ITANIA, leſquelles devoient être, ſuivant toute apparence, la fin du mot AQUITANIA: de plus on apperçoit dans la partie ſupérieure de ce premier ſegment de la Carte, une petite portion & un fragment de l'Angleterre, qui n'y eſt point terminée; & enfin l'Eſpagne & une grande partie des Gaules que les Anciens appelloient l'Aquitaine, y manquent abſolument.

Une autre obſervation, qui n'eſt pas plus indifférente, & que tout le monde peut faire avec nous, en obſervant cette dernière Edition de 1753, parfaitement imitée ſur la Carte de Vienne, c'eſt que tous les noms & les mots dont elle eſt compoſée ſont écrits en caractères Allemands ou Gothiques, d'où il réſulte que ce que l'on conſerve aujourd'hui précieuſement dans la Bibliothèque Impériale, n'eſt ſûrement autre choſe qu'une Copie, & même très-informe & très-incorrecte, faite dans le treizième ſiècle, par quelque Moine d'Allemagne, d'après l'Original antique; cet Original n'exiſte plus peut-être, ou s'il exiſte encore, on doit penſer qu'il n'a pu être écrit avec d'autres caractères ni d'autres lettres que les lettres romaines ou latines, & jamais avec des caractères gothiques, qui n'étoient ſûrement pas connus & ne pouvoient avoir lieu du temps de *Théodoſe*.

UNIVERSITÄTS-
BIBLIOTHEK
HEIDELBERG
http://digi.ub.uni-heidelberg.de/diglit/saintnon1783/0307
© Universitätsbibliothek Heidelberg
gefördert durch die
Gesellschaft der Freunde
Universität Heidelberg e.V.

Quant au mérite même, & à l'intérêt du Monument antique dont nous nous occupons ici, il eſt néceſſaire, comme nous l'avons dit d'abord, de ne pas perdre de vue, que ce n'eſt abſolument point ici une Carte de Géographie ordinaire, dans laquelle l'on ait prétendu rendre compte en aucune façon, ni de la forme, ni de la ſituation des Villes & des Pays, relativement les uns aux autres, mais ſeulement une Carte Itinéraire, où ſont marqués les noms des lieux principaux par où paſſoient les grandes routes & les Voies publiques.

Nous ne pouvons douter que les Anciens n'aient eu, non-ſeulement des Géographes habiles, mais même, ſi l'on en croit *Strabon*, *Pline* & d'autres Hiſtoriens, que ces Géographes n'aient eu l'art d'exécuter des Cartes & des Tables, ſur leſquelles étoient exactement repréſentés les différens Pays de la Terre connue alors. *Strabon* nous dit qu'*Anaximander*, Diſciple de *Thalès*, fut le premier qui, du temps de *Tullius Servius*, Roi des Romains, eut l'art de repréſenter, par des traits, ſur une Carte, la forme des lieux (1); elles ſe traçoient d'abord ſur des ſurfaces ſphériques, afin que les Méridiens & les parallèles fuſſent de véritables cercles, mais l'embarras de leur conſtruction fit chercher le moyen de les tracer ſur des ſurfaces plates : celle qu'*Ariſtagoras* porta avec lui dans la Grèce, & de laquelle parle *Hérodote*, étoit de cette dernière eſpèce.

Les Athéniens eurent pluſieurs Artiſtes en ce genre, & ſous Alexandre, au rapport de Pline, *Diognetus* & *Biton*, lui ſervirent comme d'Arpenteurs, pour lui meſurer & décrire les Pays où il alloit porter la Guerre. Le même Auteur dit encore expreſſément qu'*Agrippa* avoit fait faire pour *Auguſte* une Carte univerſelle meſurée par milles, & qui étoit la plus exacte que l'on eût connu juſqu'alors, mais aucune de ces Cartes des Anciens n'a été reſpectée par le temps & n'eſt parvenue juſqu'à nous, ce qui a rendu la découverte de celle-ci d'autant plus précieuſe.

Les ſeuls Monumens antiques qui aient une ſorte de rapport avec la Carte Théodoſienne, ſont deux ou trois Itinéraires, ou eſpèces de *Coſmographies*, ſur leſquelles on voit également indiqués la diſtance & le nombre des milles qu'il y avoit entre les Villes. Le plus célèbre, connu ſous le nom d'*Itinéraire Antonin*, paroît avoir été fait abſolument pour le même but que la Table Théodoſienne, c'eſt-à-dire de ſervir de guide & d'inſtruction pour la conduite & les logemens des Troupes Romaines ſur toutes les différentes routes de l'Empire (2).

---

(1) *Illum quidem prius, de ſitu Orbis deſcriptam edidiſſe Tabulam.* Strab. Lib. I.

(2) L'on ignore abſolument quel eſt celui des *Antonins*, ſous lequel cet Ouvrage a été fait. L'on ſait d'ailleurs qu'antérieurement, & du temps même de *Céſar* & d'*Auguſte*, on avoit dreſſé des Itinéraires ſemblables. De plus, il y a dans celui-ci des noms de Villes qui n'exiſtoient pas ni de leur temps, ni même de celui d'*Antonin Pie*, qui mourut l'année 161. L'on pourroit donc croire que cet

UNIVERSITÄTS-
BIBLIOTHEK
HEIDELBERG
http://digi.ub.uni-heidelberg.de/diglit/saintnon1783/0308
© Universitätsbibliothek Heidelberg
gefördert durch die
Gesellschaft der Freunde
Universität Heidelberg e.V.

Il devient donc, à ce que nous croyons, infiniment curieux de rapprocher ces deux eſpèces de Monumens antiques ſur une même Carte, & c'eſt ce que nous avons penſé devoir faire, en y employant ce que la forme exceſſivement allongée de la Table Théodoſienne nous laiſſoit ici d'eſpace vuide, & le rempliſſant avec ceux des articles de l'Itinéraire d'*Antonin* qui y ont rapport ; mais c'eſt ſur le rapprochement & le rapport de ces anciens Monumens, que l'on doit ſentir qu'il y a plus d'une remarque à faire.

Il eſt certain que ſi ces deux Itinéraires ont de grandes reſſemblances entre eux relativement à leur objet, qui paroît être le même, ils ne renferment pas moins de diſſemblances, ſoit pour un très-grand nombre de noms de Villes différemment marquées ſur l'un & l'autre Itinéraire, ſoit pour les diſtances & le nombre des milles entre les lieux & les Villes indiqués ſur chaque route. Il eſt aiſé de ſentir qu'ayant été faits à des époques fort différentes, & à pluſieurs ſiècles l'un de l'autre, il eſt fort poſſible que les chemins aient varié dans pluſieurs endroits, & que par conſéquent les diſtances ſoient devenues différentes. Il en eſt de même des lieux & des Villes par où ces routes paſſoient, & qui ont pu être déſignés ſur un Itinéraire & oubliés ſur l'autre.

Mais malgré tous ces défauts, & toutes les incorrections dont ces deux Monumens antiques ſont remplis, & ſur-tout la difficulté qu'on trouvera toujours, toutes les fois qu'on voudra les comparer & les accorder enſemble, l'on ne peut cependant diſconvenir qu'ils ne renferment infiniment de curioſité, & ne ſoient fort intéreſſans à connoître, ſoit à cauſe de l'utilité dont ils peuvent être pour l'intelligence des anciens Auteurs, ſoit en même-temps, en ce qu'ils nous repréſentent & réuniſſent dans un très-petit eſpace, & ſous un même point de vue, la totalité des grands chemins & des Voies publiques des Anciens.

Ces chemins militaires, faits par les Romains dans la partie ſeule de l'Italie, étoient en très-grand nombre, car indépendamment des douze Voies majeures, que l'on voit indiquées ſur la Carte antique, toutes partantes de Rome, à ſavoir, les Voies *Flaminienne*, *Salare*, *Nomentane*, *Tiburtine*, *Preneſtine*, *Lavicane*, *Latine*, *Appienne*, *Laurentine*, *Oſtienne*, *Aurélienne* & *Triomphale*, l'hiſtoire en cite encore douze autres qui partoient également de Rome, & un plus grand

---

Itinéraire ayant été fait ſous les premiers Empereurs & rétabli ſous l'un des *Antonins*, il aura été augmenté depuis, ſans qu'on ait cru devoir lui donner un nouveau nom. Il y a différentes Editions de l'Itinéraire d'*Antonin* : celle qui nous a ſervi de modèle dans l'extrait que nous avons ajouté ſur notre Carte, eſt l'Edition faite par *Jérôme Surita*.

Indépendamment de cet Itinéraire, nous en avons encore deux autres dans le même genre, dont l'un a été fait par un Evêque de Bordeaux, qui, dans le temps des Croiſades, fit le Voyage de Jéruſalem : & un autre plus ancien ſous le nom de l'Anonyme de *Ravennes*, que l'on croit avoir été compoſé dans le quatrième ſiècle par un Moine de cette Ville.

UNIVERSITÄTS-
BIBLIOTHEK
HEIDELBERG
http://digi.ub.uni-heidelberg.de/diglit/saintnon1783/0309
© Universitätsbibliothek Heidelberg
gefördert durch die
Gesellschaft der Freunde
Universität Heidelberg e.V.

nombre qui commençoient dans différens endroits de l'Italie, & qui étoient faites pour communiquer d'une Ville à l'autre ; c'eſt parmi ces dernières que l'on comptoit les Voies *Æmilienne*, *Trajane*, *Domitienne*, *Popilienne*, &c. (1)

Toutes ces routes & beaucoup d'autres encore qui, dans l'Itinéraire d'*Antonin*, alloient juſqu'à quarante-ſept routes militaires différentes, avoient été faites ſuivant les détails que *Pline* nous en a laiſſés dans l'étendue de mille & vingt milliaires italiques, qu'il donne de longueur à l'Italie, leſquels équivalent à cinq cents de nos lieues, ſur une largeur de quatre cents dix milles, ou deux cents lieues environ, de ſorte qu'au dire de *Bergier*, que nous conſultons ſur ces détails, dans ſon excellent Ouvrage des grands Chemins de l'Empire, Livre III, chap. XVIII & XIX, en ſupputant la quantité de milles qu'il y a ſur ces routes, on trouvera que dans l'Italie ſeule, les Romains avoient fait quatre milles cinq cents lieues de chemins pavés (2).

Nous ne préſentons ici, comme on le voit, de cette Carte de *Peutinger*, que la partie méridionale de l'Italie, à partir depuis Rome exactement, juſqu'à

---

(1) Indépendamment de l'Inſcription antique de *la Polla* dont nous avons parlé dans notre neuvième Chapitre, page 151, & d'après laquelle, ſuivant le ſentiment de M. l'Abbé *Chauppy*, nous avons donné à cette longue Voie des Romains qui alloit de *Capoue* à *Reggio* le nom de *Viâ Popilii*, nous devons aux recherches du même Savant, la connoiſſance d'un autre Monument qui paroît effectivement venir à l'appui de cette opinion : c'eſt une Inſcription antique qui exiſte à *Nola*, à peu de diſtance de *Capoue* ; elle avoit été faite pour être miſe au bas de la Statue d'un *Pollius* qui, dans le nombre des différens ſervices qu'il avoit rendu à ſa Patrie, avoit ſans doute fait entièrement rétablir une Voie que l'on appelloit alors *Via Populi*. La reſſemblance du nom ſur un Monument trouvé dans une Ville également ſituée ſur la même route, peut être regardée comme une preuve de plus que ce doit être la même *Voie Popilienne* dont il s'agit. Voici l'Inſcription.

POLLIO JVLIO CLEMENTIANO
SVBVENTORI CIVIVM
NECESSITATIS AVRARIAE
DEFENSORI LIBERTATIS
REDONATORI VIAE POPVLI
OMNIVM MVNERVM RECREATORI
VNIVERSA REGIO ROMANA
PATRONO PRAESTANTISSIMO
STATVAM COLLOCAVIT.

(2) Il eſt néceſſaire d'obſerver que dans cette étendue de cinq cents lieues que *Pline* donne à l'Italie ſur ſa longueur, & deux cents lieues de largeur, il n'a voulu parler que de la longueur même du chemin, qui partant d'*Aouſte* au pied des Alpes, par *Rome* & *Capoue* juſqu'à *Reggio*, pouvoit former ces cinq cents lieues, à raiſon de ſes contours & de ſes circuits extrêmement multipliés. C'eſt même ce que cet Auteur déſigne clairement par l'expreſſion, *curſu meante*, qui caractériſe toutes les ſinuoſités & les détours que l'on étoit obligé de faire pour ſuivre cette route, l'Italie n'ayant ſûrement pas trois cents lieues de long, ni cent de large. Voici le paſſage même de Pline. *Patet longitudine ab Alpino fine* Prætoriæ Auguſtæ, *per* Urbem, Capuamque, *curſu meante*, Rhegium *oppidum, in humero ejus ſitum, à quo veluti cervicis incipit flexus, decies centena, & vigenti M. paſſuum : multoque amplior menſura fieret lacinium uſque ; ni talis obliquitas in latus digredi videretur. Latitudo ejus varia eſt* CCCCX *millium inter duo Maria, inferum & ſuperum, amneſque* Varum *atque* Arſiam *: mediæ, atque fermè circa Urbem* Romam, *ab Oſtio* Aterni *amnis, in Adriaticum Mare influentis ab Tiberina Oſtia* CXXXVI. Pli. L. III. Nat. Hiſt. c. V.

UNIVERSITÄTS-
BIBLIOTHEK
HEIDELBERG
http://digi.ub.uni-heidelberg.de/diglit/saintnon1783/0310
© Universitätsbibliothek Heidelberg
gefördert durch die
Gesellschaft der Freunde
Universität Heidelberg e.V.

l'extrémité du Royaume de *Naples*, ce qui étant joint avec la Sicile, forme l'objet entier de notre Voyage. Nous avons cru ſeulement pour en faciliter l'intelligence, devoir, par des chiffres & des *aſtériques*, qui renvoyent à une Table de Notes gravées ſur la même Carte, rétablir & corriger quelques-uns des noms de Villes mal écrits ſur la Carte antique, ou du moins ſur la Copie qui en a été faite à *Vienne*, afin que l'on puiſſe auſſi plus facilement ſuivre ces anciennes Voies, & les comparer avec celles qui ſe trouvent ſur nos Cartes modernes, d'après les obſervations de nos meilleurs Géographes (1).

Le ſeul embarras, & qui certes n'eſt pas petit, c'eſt qu'un grand nombre de ces Voies ne ſont pas ſuivies exactement ſur la Carte de *Vienne*, que nous avons eue pour modèle : elles s'y voient abandonnées, repriſes ; d'autres de ces Voies qui communiquent de l'une à l'autre, ne ſont point diſtinguées par un nom particulier ; d'où il réſulte une confuſion & un embarras, qui font de cet ancien Monument un vrai labyrinthe, d'où il n'eſt pas aiſé de ſortir. Les conſeils & les lumières de M. l'Abbé *Chauppy* ont été pour nous ici le fil d'*Ariadne*, & c'eſt ſous ſes yeux que nous avons cru devoir colorier quelques-unes de ces principales Voies des Romains, avec des couleurs différentes, pour qu'on puiſſe les diſtinguer plus facilement les unes d'avec les autres.

La Voie *Appienne*, qui étoit la plus étendue & la principale de ces Voies antiques, celle que les Romains appelloient par excellence *Via Regina* ou *Regina Viarum*, ſera coloriée en rouge, comme étant la couleur la plus apparente ; cette Voie partoit de Rome & alloit ſe terminer à *Brindes*. La Voie *Latine*, commençant également à Rome, ſera coloriée en verd ; celle-ci forme, comme l'on voit ſur la Carte, trois branches différentes, & ſe diviſoit à un endroit que l'on nommoit *ad Flexum*, ſans doute à cauſe de la courbure de la Voie, à ſoixante-dix milles de Rome : elle ſe terminoit à *Bénévent*. C'eſt de cette Ville de *Bénévent* que partoit la Voie *Trajane* pour aller juſqu'à *Brindes*, où elle finiſſoit ainſi que la Voie *Appienne*, nous colorerons cette Voie *Trajane* en jaune. Le bleu indiquera la Voie *Domitienne* qui étoit peu conſidérable pour ſa longueur ; elle commençoit à *Sinueſſa*, ſur la

(1) C'eſt ainſi que ſur la Carte originale la Voie Appienne ſe trouvant interrompue à *Eclano* au-deſſus de *Bénévent*, nous avons continué à l'indiquer par un trait colorié, & enſuite depuis *Sublubatia* juſqu'à *Meſochoro*.

Il en eſt de même de la Voie Trajane qu'il étoit impoſſible de reconnoître dans l'ancienne Carte. En partant de *Bénévent*, la Voie revient ſur ſes pas juſqu'à *Aecas*, de là *ad Pyrum* le trait du chemin n'exiſte plus, nous l'avons rétabli par une couleur particulière, pour la diſtinguer des autres routes.

La grande Voie Popilienne ſe trouvoit auſſi interrompue à *Acerronia*, avant d'arriver au lieu appellé *Forum Popilii*, que nous avons prouvé par les Inſcriptions être le même lieu que l'on appelle aujourd'hui *la Polla* ; nous avons également rétabli cette Voie juſqu'à *Mendicoleo*, que notre ſavant Guide penſe avoir dû être écrit *Medio loco*, parce qu'effectivement, par le nombre des milles, ce lieu ſe trouve être placé dans le milieu de la Voie, entre *Capoue* & *Reggio*.

UNIVERSITÄTS-
BIBLIOTHEK
HEIDELBERG
http://digi.ub.uni-heidelberg.de/diglit/saintnon1783/0311
© Universitätsbibliothek Heidelberg
gefördert durch die
Gesellschaft der Freunde
Universität Heidelberg e.V.

Voie *Appienne*, & ne s'étendoit pas au-delà de la Campanie. Enfin la Voie à laquelle nous avons cru devoir donner, comme on vient de le voir, le nom de *Popilienne*, ſera coloriée en orangé ; cette dernière étoit une des plus étendues de ces anciennes Voies Romaines, elle commençoit, ainſi que nous l'avons déja dit, à *Capoue*, & traverſoit, depuis cette Ville, toute l'Italie Méridionale juſqu'à *Reggio*.

Nous n'entrerons point au ſurplus dans d'autres détails à ce ſujet, quoiqu'ils ne ſoient pas à beaucoup près ſans intérêt, & nous nous hâterons d'aller retrouver nos Voyageurs que nous avons laiſſés au moment de s'embarquer à *Reggio* pour traverſer le Détroit & paſſer en Sicile.

TABLE

UNIVERSITÄTS-
BIBLIOTHEK
HEIDELBERG
http://digi.ub.uni-heidelberg.de/diglit/saintnon1783/0312
© Universitätsbibliothek Heidelberg
gefördert durch die
Gesellschaft der Freunde
Universität Heidelberg e.V.

TABLE DES CHAPITRES,

AVEC LES NOMS

DES PLANCHES ET DES VUES

CONTENUES DANS CE TROISIÈME VOLUME.

CHAPITRE PREMIER.

CARTE de l'ancienne Italie Méridionale formant aujourd'hui le Royaume de Naples, anciennement appellée Grande-Grèce. N°. 11.

Numéros des Planches. — *Numéros des Pages.*

1. Vue de l'Arc de Trajan à *Bénévent* 6
2. Reſtes de l'ancien Amphithéâtre de *Bénévent* ..... *idem.*
3. Vue de la Fontaine de *Sainte-Sophie*, *idem* 10
4. Vue d'une ancienne Porte de *Bénévent* ..... *idem.*
5. Vue d'un vieux Château bâti près de *Lucera* dans la Pouille, par l'Empereur Frédéric II, vers l'année 1240 14
6. Vue de l'Entrée des Carrières & des Rochers qui terminent le Mont *Gargano*, près de *Manfredonia* dans la Pouille ..... *idem.*
7. Vue d'une Egliſe de Capucins à *Siponto*, anciennement *Sipontum* 18
8. Vue d'une Egliſe ſouterreine dans le même lieu ..... *idem.*
9. Vue de *Monte Sant-Angelo* 20
10. Vue de l'Egliſe de la Madona *di Santa Croce di Barletta* ..... *idem.*

CHAPITRE SECOND.

12. Vue de *Canoſa*, Ville de la Pouille, anciennement *Canuſium* 30
13. Reſtes de l'antique Ville & du Château de *Cannes* ..... *idem.*
14. Débris de Conſtructions antiques près de *Canoſa* 43
15. Vue de l'Egliſe où eſt renfermé le Tombeau de *Boëmond*, Prince d'Antioche ..... *idem.*
16. Vue de l'Egliſe & de la Place publique de *Trani* dans la Pouille .. 36
17. Vue de *Biſceglia*, Ville que l'on croit avoir été l'ancienne *Vigiliæ* 38
18. Vue de *Giovenazzo*, petite Ville de la Pouille ..... *idem.*
19 & 20. Deux Vues de la Ville & du Port de *Bari* 42
21. Vue intérieure de l'Abbaye de *San-Vito di Polignano* 43
22. Vue du Village de *Mola* ſur le bord de la Mer dans la Terre de *Bari* ..... *idem.*
23 & 24. Vues, intérieure & extérieure, de la *Grotta di Polignano* 44

UNIVERSITÄTS-BIBLIOTHEK HEIDELBERG
http://digi.ub.uni-heidelberg.de/diglit/saintnon1783/0313
© Universitätsbibliothek Heidelberg
gefördert durch die Gesellschaft der Freunde Universität Heidelberg e.V.

CHAPITRE TROISIÈME.

Numéros des Planches. *Numéros des Pages.*

25. Carte particulière de la *Pouille* & de la *Terre d'Otrante* 49
26 & 27. Vues de la Ville & du Château de *Brindes*, autrefois appellée *Brundusium* 52
28. Vue du Village de *Squinzano* dans la Terre d'*Otrante* 55
29. Vue du Cloître des Dominicains de *Leccé* ..... *idem.*
30. Vue du Campanille de *Soletta* 57
31. Vue du Bourg ou Village de *Moglié*, dans la Terre d'*Otrante* ..... *idem.*
32. Vue du Port & de la Ville d'*Otrante*, anciennement *Hydrontum* .. 60
33. Vue de la Ville & du Port de *Gallipoli*, située sur le Golphe de *Tarente* 63
34. Grotte Rustique près de *Casal Nuovo*, l'ancienne Ville de *Mendurium*, dans laquelle est une Fontaine connue sous le nom de *Fontaine de Pline* ..... *idem.*

CHAPITRE QUATRIÈME.

35 & 36. Deux Vues de la Ville & du Port de *Tarente* 70
37. Vue des Ruines du Temple de Junon à *Metapontum* 77
38. Vue latérale du même Temple de *Métaponte* 78
39. Vue de la Ville de *Bernaldo* située dans la Basilicate ..... *idem.*
40. Marais qui formoient autrefois le Port de *Métaponte* 81
41. Vue de *Torre di Policoro*, près du lieu où étoit l'antique *Héraclée* .. *idem.*
42. Vue du lieu même où l'on croit qu'étoit située l'ancienne Ville d'*Héraclée* 84
43. Vue du cours du Syris & d'une Vallée des Apennins dans la *Basilicate*, l'ancienne *Lucanie* 85

CHAPITRE CINQUIÈME.

44. Vue de *Rocca Imperiale* sur les confins de la *Basilicate* 88
45. Vue de *Castel Rosetto* à l'entrée de la Calabre citérieure ..... *idem.*
46. Passage du *Crati*, Fleuve principal de la Calabre 90
47. Pont Rustique construit sur la petite Rivière de *Sybaris* ..... *idem.*
48. Vue générale de la Ville de *Corigliano*, située dans la Calabre citérieure, près du lieu où étoit autrefois la célèbre Ville de *Sybaris* 92
49 & 50. Deux petites Vues de *Corigliano*, prises sous différens aspects 93
51. Vue de l'Aqueduc de *Corigliano* 94
52. Vue de l'Intérieur d'une Fabrique de Reglisse de la Calabre ..... *idem.*
53. Cours du *Crati* & Vue de la Vallée délicieuse où étoit située la Ville de *Sybaris* 95

UNIVERSITÄTS-BIBLIOTHEK HEIDELBERG
http://digi.ub.uni-heidelberg.de/diglit/saintnon1783/0314
© Universitätsbibliothek Heidelberg
gefördert durch die Gesellschaft der Freunde Universität Heidelberg e.V.

CHAPITRE SIXIÈME.

Numéros des Planches. *Numéros des Pages.*

54. Carte particulière de la *Baſilicate* & de la *Calabre* 99
55. Vue de la Ville de *Strongoli*, bâtie ſur les ruines de l'ancienne *Petilia* 101
56. Vue de la Tour ou Château de *Meliſſa*, appartenant au Prince de *Strongoli* ..... *idem.*
57. Vue extérieure de la Ville & des environs de *Cotrone*, bâtie près des Ruines de l'antique & célèbre *Crotonia* 104
58. Vue priſe au Cap ou Promontoire appellé *Capo delle Colonne* ..... *idem.*
59. Vue de la petite Ville d'*Iſola* 107
60. Vue de *Catanzaro*, Ville capitale de la Calabre ultérieure ..... *idem.*
61. Vue des Ruines de l'antique *Scylatium*, au lieu nommé *la Rochetta* 110
62. Vue de la petite Ville de *Squillace* dans la Calabre ultérieure ..... *idem.*

CHAPITRE SEPTIÈME.

63. Vue du Bourg de la *Rocella*, dans la Calabre ultérieure 114
64. Vue de la petite Ville de *Gerace*, près de l'ancienne Ville de *Locres* 116
65. Vue de la Tour de *Pagliapoli* & du Golfe où étoit anciennement ſituée la Ville des *Locriens Epyzephiriens* ..... *idem.*
66. Vue priſe dans les Apennins & au pied des Rochers eſcarpés ſur leſquels eſt ſituée la petite Ville de *Condoyane* 120
67. Vue des Rochers & de la Marine de *Bova* à l'extrémité de la Calabre ultérieure, près le Cap *Spartivento* 122
68. Paſſage du Fleuve *Alice* dans les Montagnes qui terminent l'Apennin 124
69. Vue du Phare ou Détroit de *Meſſine*, priſe du côté de la Calabre & en arrivant à *Reggio* ..... *idem.*
70. Vue priſe dans les environs de *Reggio*, Coſtumes Calabrois 126
71. Vue de la Ville & du Port de *Reggio* ..... *idem.*

CHAPITRE HUITIÈME.

72 & 73. Deux Vues du Rocher ou Ecueil de *Scylla*, priſes en traverſant le Détroit de *Meſſine* à différentes diſtances 132
74. Vue de la Ville & du Château de *Tropæa* dans la Calabre ultérieure 134
75. Vue de l'Hermitage de *Tropæa*, priſe en y arrivant par Mer 136
76. Vue des Apennins, près de la Ville de *Nicaſtro* ..... *idem.*
77. Vue de la Ville de *Nicaſtro* dans la Calabre ultérieure 139
78. Vue des environs de *Coſenza*, priſe ſur les bords du *Crati* dans la Calabre citérieure 142
79. Vue du riche Vallon de *Sybaris*, priſe de deſſus les hauteurs de l'Apennin, près du Bourg de *Caſtro-Villari* 145

UNIVERSITÄTS-
BIBLIOTHEK
HEIDELBERG
http://digi.ub.uni-heidelberg.de/diglit/saintnon1783/0315
© Universitätsbibliothek Heidelberg
gefördert durch die
Gesellschaft der Freunde
Universität Heidelberg e.V.

CHAPITRE NEUVIÈME.

Numéros des Planches. *Numéros des Pages.*

80. Vue de la petite Ville de *Lago-Negro*, située au milieu des Apennins, sur les confins de la *Basilicate*..... 148

81. Vue des Cascades de *Fiume Negro* & du Moulin de la *Pertosa*, à l'entrée de la Vallée de *Diana*, dans la Principauté citérieure de *Salerne*..... 152

82. Petite Vue des Temples de *Pæstum*, en y arrivant du côté du Couchant..... *idem.*

83. Seconde Vue générale des Temples de *Pæstum*, situés sur le bord de la Mer, proche le Golfe de *Salerne*, prise du côté du Levant 156

84. Vue du petit Temple *exastile* de *Pæstum*..... 157

85. Vue du grand Temple *Périptere Hypetre* de *Pæstum*..... 158

86. Vue intérieure du même Temple..... *idem.*

87 & 88. Coupes, Plans & détails d'Architecture des Temples de *Pæstum* 160

89. Vue de l'extérieur & de l'arrivée de la Ville de *Salerne*, située au fond d'un Golfe de ce nom & au pied d'une partie de l'Apennin, appellée *Monte di Gragnano*..... 161

CHAPITRE DIXIÈME.

90. Vue intérieure de l'Eglise Cathédrale de *Salerne*..... 166

91. Vue d'un Péristile entouré de Colonnes & de Tombeaux antiques, servant de Portique & d'Entrée à la Cathédrale de *Salerne*.... *idem.*

92. Vue d'une ancienne Eglise de *Salerne*, construite de Fragments & de Colonnes antiques, & servant aujourd'hui d'Ecurie à la Poste. 167

93. Vue des dehors & de l'arrivée du Bourg de *la Cava*, prise de dessus le grand chemin, près de *Salerne*..... 168

94. Vue prise dans l'intérieur des Montagnes qui entourent la célèbre & ancienne Abbaye de *la Cava*, Ordre de Saint Benoît..... *idem.*

95. Vue intérieure d'un Temple antique, formant aujourd'hui l'Eglise de *Nocera di Pagani*, l'ancienne Ville de *Nuceria*..... 170

96. Coupe, Plan & Elévation du même Temple de *Nocera*..... *idem.*

97. Première Vue de l'Isle de *Caprée*, prise dans la partie septentrionale de l'Isle où est située la petite Ville ou Port de *Capri*..... 172

98. Seconde Vue de l'Isle de *Caprée*, prise à l'extrémité & dans la partie la plus escarpée de l'Isle, du côté du Détroit & près de *Sorrente*..... *idem.*

99. Vue de la Côte de *Sorrente*, prise sur le Golfe de Naples, près du lieu appellé *Massa*..... 179

100. Vue des Rochers Volcaniques dont est formée en grande partie la Côte de *Sorrente*..... *idem.*

Fragment de la Carte ou Table *Théodosienne*, connue sous le nom de Carte de *Peutinger*..... 185

EXPLICATION

UNIVERSITÄTS-BIBLIOTHEK HEIDELBERG
http://digi.ub.uni-heidelberg.de/diglit/saintnon1783/0316
© Universitätsbibliothek Heidelberg
gefördert durch die Gesellschaft der Freunde Universität Heidelberg e.V.

EXPLICATION
DES
FLEURONS ET VIGNETTES.

Frontispice.

Le Temps parcourt l'eſpace, & répand ſucceſſivement la lumière & les ténèbres. La penſée de ce Fleuron, ſimple, vraie & rendue d'une manière grande & neuve, nous a paru convenir parfaitement à la peinture que nous avons à faire dans ce Volume, d'un Pays autrefois le ſéjour de la lumière & de la Philoſophie, mais depuis long-temps retombé dans une barbarie preſqu'univerſelle. L'on nous objectera ſans doute, que cette Figure d'Homme, dans toute la force & la vigueur de l'âge, ne caractériſe point aſſez le Temps, & qu'il eſt généralement reçu de le repréſenter ſous l'emblême d'un Vieillard; mais cette convention eſt-elle bien exacte, & n'eſt-il pas au contraire plus vrai de dire que le Temps ne vieillit point? d'ailleurs le Clepſydre ou Sablier placé ſur la tête de la Figure ſuffiroit pour le caractériſer & ne laiſſer aucune incertitude.

Vignette à la tête du Diſcours Préliminaire ou Recherches ſur la Grande-Grèce.

L'Allégorie ſuivante, & que nous devons au même Artiſte, nous a paru également ingénieuſe. La Grande-Grèce perſonnifiée ſous la Figure d'une belle Femme, ſe repoſe ſur le rivage de la Mer; ſes pieds même ſont baignés par les flots, pour nous indiquer que les Colonies & les Villes puiſſantes que les Grecs vinrent autrefois fonder en Italie, étoient toutes placées le long des Côtes, & ſur le bord de la Mer. Ses deux mains ſont appuyées ſur les Urnes cinéraires de *Pythagore* & d'*Architas*, pour marquer qu'elle a dû toute ſa gloire à ces deux grands Philoſophes de l'antiquité, dont l'un étoit né à *Tarente* même, & l'autre paſſa la plus grande partie de ſa vie dans les Villes principales de la Grande-Grèce, & particulièrement à *Crotone* & à *Métaponte*.

Des rayons de lumière partent de ces deux Urnes, & vont ſe répandre ſur le reſte de cette agréable Compoſition, encore embellie par les Génies des ſciences & des arts, qui viennent rendre hommage aux cendres de ces deux grands-Hommes.

Fleuron placé à la fin du Diſcours Préliminaire.

Notre intention a été de réunir & de rappeller dans ce Fleuron, les noms & le ſouvenir des Hommes célèbres que la Grande-Grèce a produits, ou du moins de ceux que nous

UNIVERSITÄTS-
BIBLIOTHEK
HEIDELBERG
http://digi.ub.uni-heidelberg.de/diglit/saintnon1783/0317
© Universitätsbibliothek Heidelberg
gefördert durch die
Gesellschaft der Freunde
Universität Heidelberg e.V.

voyons dans l'Hiſtoire y avoir joué les plus grands rôles. L'on a choiſi dans le nombre ceux dont l'antiquité nous a laiſſé quelques Monumens auſſi précieux que rares, ſoit en Médailles, ſoit en Pierres gravées.

Nous déſirions ſur-tout d'en retrouver un qui fût relatif à *Pythagore*. Auſſi eſt-ce le ſujet le plus apparent de ce Fleuron : c'eſt le Type de pluſieurs Médailles de *Samos*, lieu de la naiſſance de *Pythagore* (1). L'on y voit ce Philoſophe, aſſis, tenant un ſceptre de la main gauche, & touchant de la droite avec un compas le Globe céleſte, pour y démontrer, ſelon *Fl. Urſinus* & *Vaillant*, les révolutions de la Planète de *Vénus*. *Pline* nous dit effectivement (*Lib. II, cap. III*) que *Pythagore* fut le premier qui en obſerva le cours. On peut remarquer encore à ce ſujet qu'il y a eu une Médaille frappée dans la Ville de *Nicée*, au revers de *Gallien* avec un Type abſolument ſemblable, & la même Inſcription ΠΥΘΑΓΟΡΗΣ ΣΑΜΙΩΝ.

Des deux Médailles qui ſont au-deſſous, l'une eſt attribuée à *Architas*, à cauſe du monogramme ⊀ que l'on voit derrière la tête du Philoſophe, & de la figure d'un Poiſſon, emblême d'une Ville Maritime, comme *Tarente*. Cette Médaille ſe trouve dans le *Teſauro Britannico*, Vol. II, & appartenoit à Mylord Comte de *Vinchelſee*.

L'autre Médaille rapportée par *Havercamp*, parmi celles de *Catane*, eſt, ſuivant cet Auteur & quelques autres, attribuée à *Charondas*, né dans cette Ville de Sicile. Ce Philoſophe fut un des grands Légiſlateurs de l'antiquité, & donna des Loix à *Thurium*, Ville de la Grande-Grèce, comme il en avoit donné à *Catane*. L'emblême de la Juſtice que l'on voit au revers, fait préſumer au même *Havercamp* que les Habitans de *Catane* avoient fait frapper cette Médaille en l'honneur d'un Philoſophe qu'ils ſe faiſoient gloire d'avoir pour compatriote.

La Tête de Guerrier coëffée d'un Caſque, que l'on voit ſur une autre de ces Médailles, eſt aſſez généralement regardée comme étant celle d'*Annibal*; mais nous ſommes bien éloignés de l'affirmer : il paroît même que les caractères *Puniques* qui y ſont gravés, n'ont pas peu contribué à la faire regarder comme repréſentante ce fameux Carthaginois. C'eſt le ſentiment de pluſieurs Antiquaires, tels que *F. Haym*, qui la cite d'après *Fl. Urſini*, dans ſon *Teſoro Britannico*, & comme appartenante à Milord Comte de *Pembrock*.

La même incertitude ne peut pas avoir lieu pour celle qui eſt placée tout à côté d'*Annibal*, & qui eſt bien ſûrement une Médaille de *Pyrrhus*, ſon nom bien écrit ΠΙΡΡΟΥ ΒΑΣΙΛΕΩΣ n'y peut laiſſer aucun doute, & d'ailleurs l'on connoît pluſieurs Médailles de ce fameux Roi d'*Epire*, un des premiers Capitaines de ſon ſiècle, que nous verrons le plus grand Défenſeur de la liberté des Grecs en Italie, contre la puiſſance des Romains.

La Médaille de *Pompée* de l'autre côté du Fleuron, au regard de celle de *Pyrrhus*, avec ſon Inſcription ordinaire MAGN. PIVS IMP. ITER., eſt également inconteſtable, & ſe trouve rapportée par *Havercamp* au nombre des Médailles de la Sicile, parce que ſon revers prouve qu'elle y fut frappée; le Bâton augural & le Vaſe deſtiné aux Libations

(1) L'on retrouve le même Type aux revers des Empereurs *Commode*, *Caracalla*, *Trajan Dece*, & de l'Impératrice *Etruſcile*.

UNIVERSITÄTS-
BIBLIOTHEK
HEIDELBERG
http://digi.ub.uni-heidelberg.de/diglit/saintnon1783/0318
© Universitätsbibliothek Heidelberg
gefördert durch die
Gesellschaft der Freunde
Universität Heidelberg e.V.

des Sacrifices, que l'on voit des deux côtés de la Tête de *Pompée*, prouve qu'il avoit alors la dignité de grand Pontife.

Enfin la dernière Tête que l'on voit ſuſpendue en regard de celle d'*Annibal*, eſt la Tête de *Scipion* l'Africain ; l'on ne connoît point de Médaille de *Scipion*, mais cette belle Cornaline peut y ſuppléer : elle a été donnée comme antique dans le Traité des Pierres gravées par M. *Mariette*, & fait partie du Cabinet du Roi.

Page 112.

Nos Lecteurs trouveront dans l'Introduction ou Diſcours placé à la tête de ce Voyage, une explication ſommaire des Médailles de la Grande-Grèce. La perfection, la curioſité d'un grand nombre de ces Médailles, Monumens inconteſtables de la puiſſance de ces Colonies Grecques, nous ont engagés à en faire uſage pour ſervir de Fleuron à chacun des Chapitres de ce Volume, quoique les conjectures qu'elles peuvent faire naître, & les lumières qu'elles répandent ſur l'hiſtoire de ces anciens Peuples ſoient bien vagues & bien incertaines.

Nous n'avons pu employer que de ſimples Arabeſques pour ſervir de cartels & d'encadrements à toutes ces Médailles. La ſeule Ville de *Crotone* nous offroit un caractère ſi diſtinct, ſi prononcé, que nous avons pu en faire uſage pour y rappeller avec des attributs particuliers, le ſouvenir de ces fameux Crotoniates ſi connus dans toute l'antiquité, par leur force & leur adreſſe. C'eſt ce qu'on reconnoîtra facilement, ſi l'on veut y faire un moment d'attention.

Deux palmes entrelaſſées dans le bas du cartouche, & terminées par cinq couronnes de laurier, déſignent d'abord les Prix que l'on diſtribuoit aux Athlètes dans les Jeux Olympiques. Ils étoient au nombre de cinq, c'eſt pour cela que les Grecs les avoient appellés *Penthathli*, & enſuite les Romains *Quinquertium*. Ces Jeux ou Exercices différens conſiſtoient à lancer d'abord le javelot à une grande diſtance, enſuite le *diſque* ou *palet* qui étoit de plomb & d'un poids conſidérable, à combattre avec le *ceſte*, & enfin à diſputer le prix de la courſe & de la lutte. Un Médaillon que ſoutiennent deux Renommées & où l'on voit repréſenté le grouppe ſi connu de *Milon* le Crotoniate, couronne cette ingénieuſe Compoſition.

Vignette à la tête de la Notice ſur la Carte de Peutinger, *page* 185.

Cette Vignette n'a ſûrement pas beſoin d'explication. La Carte ou Itinéraire des anciens chemins des Romains devoit nous rappeller la forme, la ſolidité & la magnificence de leurs Voies publiques ; c'eſt ce qu'on a voulu indiquer dans cette petite Compoſition. On y ſuppoſe dans l'éloignement une des anciennes Portes de Rome : à quelque diſtance de la Ville, on voit ſur le bord du chemin une des Colonnes Milliaires, qui ſervoient à indiquer le nombre des milles, à compter depuis le milliaire doré, qui étoit au milieu de Rome même : & des deux côtés du chemin (*in margines*) ſont placés de diſtance en diſtance quelques Tombeaux, ſuivant l'uſage connu des Anciens, quelquefois ils y

UNIVERSITÄTS-
BIBLIOTHEK
HEIDELBERG
http://digi.ub.uni-heidelberg.de/diglit/saintnon1783/0319
© Universitätsbibliothek Heidelberg
gefördert durch die
Gesellschaft der Freunde
Universität Heidelberg e.V.

plaçoient auſſi des *Thermes*, repréſentants ou *Hercule* ou *Mercure*, comme les Dieux tutélaires des Voies publiques. L'on n'a point oublié non plus d'indiquer quelques-unes de ces Pierres élevées ſur les bords du chemin, de dix pieds en dix pieds, pour ſervir aux Voyageurs, à monter à cheval ou à en deſcendre (1).

Fleuron, page 192.

C'est cette principale Colonne Milliaire, ce *Milliarium Aureum*, dont nous parlions tout-à-l'heure, qui termine cette Notice & lui ſert de Fleuron. Les différentes Inſcriptions que l'on y voit gravées, indiquent qu'elle fut placée en premier lieu ſous l'Empereur *Veſpaſien*, dans le premier ſiècle de l'Empire, cet Empereur ayant été après *Auguſte* un de ceux qui s'occupa le plus de ſon embelliſſement.

L'on voit, par une ſeconde Inſcription également gravée ſur le Fût de la Colonne, que peu d'années après, l'Empereur *Nerva* fut obligé de la rétablir. Et enfin, par la troiſième, que ſous le règne d'*Hadrien*, des Huiſſiers, ou Appariteurs du Sénat & des premiers Magiſtrats, *Viatores*, firent élever cette même Colonne ſur un Piedeſtal de Marbre.

IMPERATOR CAESAR VESPA-
SIANVS AVG.
PONT. MAX. TRIB. POT.
VI IMP. XVII P.P.
CENSOR VI
DESIG. VIII.

IMP. NERVA CAES.
AVG. PONT.
MAX. TRIB. POT.
COS. III
PATER PATRIAE
REFECIT.

IMP. CAESARI DIVI
TRAIANI PARTHICI DIV.
NERVAE NEPOTI
TRAIANO HADRIANO
AVG. PONT. M. TRI. P. II COS. II
VIATORES QVI IPSI ET COS. ET
PR. CAETERISQVE MAGISTRAT.
APPARENT ET H. V.

Les deux bas-Reliefs antiques que l'on voit gravés à côté de la Colonne Milliaire, ont été pris ſur un Autel votif, conſervé au Capitole à Rome. L'un de ces bas-Reliefs repréſente ſans aucun doute une Voie publique, déſignée par une Femme appuyée ſur une roue, emblême aſſez ordinaire chez les Anciens; elle tient un fouet de la main droite; la palme qu'elle a dans l'autre main nous ſembleroit indiquer que ce Monument a eu quelque rapport avec la Voie Triomphale; c'étoit, comme l'on ſait, une des douze Voies publiques qui partoient de Rome ou venoient y aboutir, ainſi qu'on peut le voir ſur la Carte de *Peutinger*, à la fin de ce Volume. C'étoit celle par laquelle les Empereurs ou les Généraux faiſoient leur entrée à Rome, quand ils avoient obtenu

(1) Liſez l'Hiſtoire des grands Chemins de l'Empire Romain, par Bergier, *Lib. IV, cap. XXXIX.*

les

UNIVERSITÄTS-
BIBLIOTHEK
HEIDELBERG
http://digi.ub.uni-heidelberg.de/diglit/saintnon1783/0320
© Universitätsbibliothek Heidelberg
gefördert durch die
Gesellschaft der Freunde
Universität Heidelberg e.V.

les honneurs du Triomphe ; & nous voyons, dans *Suétone* & dans *Tacite*, qu'après la mort d'*Auguſte*, le Sénat ordonna que la Pompe funèbre de cet Empereur entreroit à Rome par la Voie Triomphale (1). L'Inſcription SALVOS IRE eſt, ainſi que toutes celles de ce genre, relative à la ſûreté des chemins & des Voyageurs.

L'on voit auſſi une Inſcription pareille ou à-peu-près ſur l'autre bas-Relief, SALVOS VENIRE, & dont l'objet eſt ſans contredit le même. Nul doute que cet Autel n'ait été élevé comme un vœu fait aux Divinités tutélaires des Voyageurs. Reſteroit à déterminer encore ici ce que ſignifioit cette eſpèce d'aviron que tient cette Femme dans une main; ne pourroit-on pas croire qu'il devoit indiquer de longs Voyages également faits par mer & par terre ?

Nous avons de plus enrichi ce Fleuron avec quelques-unes des Médailles qui ont été frappées à l'occaſion de ces mêmes Voies publiques, comme, par exemple, lorſque l'Empereur *Trajan* a fait conſtruire le chemin qui porte encore ſon nom *Via Trajana*, ſoit pour célébrer une Loi ou une Ordonnance rendue par quelque Empereur, pour la ſûreté & l'entretien des chemins, ainſi que l'on voit pluſieurs de ces Médailles avec cette Inſcription, *quod Viæ munitæ ſunt ;* ou bien enfin pour rappeller le ſouvenir de quelque libéralité nouvelle de l'Empereur, ainſi que celle par laquelle *Nerva* exempta les Villes d'Italie de fournir des voitures & des chariots pour les marches des Légions, avec la Légende *Vehiculatione Italiæ remiſſa.*

Cette ſimple baſe de Colonne que nous voyons au revers de deux Médailles d'*Auguſte*, annonce encore par ſon Inſcription, dont on ne voit que les lettres initiales de chaque mot, qu'elles avoient été frappées par l'ordre du Sénat, & que les chemins furent alors rétablis, au moyen des fonds que l'Empereur avoit fait porter au Tréſor public. Voici comme ſe préſentent ſur les Médailles, ces lettres initiales. S. P. Q. R. IMP. CAE. QVOD. VI. M. S. EX EA. P. Q. IS. AD. AE. D., & c'eſt ainſi qu'elles doivent être expliquées. *SENATUS Populuſque Romanus, Imperatori Cæſari, quod viæ munitæ ſunt, ex eâ pecuniâ quam is ad Ærarium detulit.*

(1) *Tum conſultatum de honoribus, ex queis maxime inſignes viſi, ut Portâ Triumphali duceretur funus.* Tacit. Annal.

FAUTES D'IMPRESSION A CORRIGER.

PAGE 15, ligne 16, de *Lucerâ* nous nous acheminâmes vers *Manfredonia*, qui en eſt à *trois milles*; liſez, *trente-trois milles.*

Supplément du Chapitre VII, explication libre des Vers de *Lucrèce*, diſparues; liſez, *diſparu.*

De l'Imprimerie de CLOUSIER, rue de Sorbonne.

UNIVERSITÄTS-
BIBLIOTHEK
HEIDELBERG
http://digi.ub.uni-heidelberg.de/diglit/saintnon1783/0321
© Universitätsbibliothek Heidelberg
gefördert durch die
Gesellschaft der Freunde
Universität Heidelberg e.V.

RELATION des Tremblemens de Terre arrivés dans les Royaumes de Naples & de Sicile, depuis les premiers jours de Février, juſqu'en Mai 1783.

Traduite d'une Lettre de M. le Chevalier Hamilton, *Ambaſſadeur du Roi d'Angleterre, à Naples, &c., adreſſée à M.* Banks, *Baronnet & Préſident de la Société Royale de Londres.*

JE m'empreſſe, Monſieur, de vous envoyer & à MM. de la Société Royale, une légère eſquiſſe des dommages infinis cauſés par l'horrible Tremblement de terre qui vient de déſoler les deux Calabres & la Ville de *Meſſine*, & de vous rendre compte en même-temps des phénomènes les plus extraordinaires qui l'ont accompagné.

D'après les rapports les plus authentiques & les différens détails envoyés à Sa Majeſté Sicilienne, il réſulte que la partie de la Calabre qui a le plus ſouffert de cette calamité, eſt celle qui ſe trouvoit compriſe entre le trente-huitième & le trente-neuvième degré de latitude, & que les plus fortes ſecouſſes ſemblent avoir eu lieu dans cette partie des Apennins appellée *Monte Deyo*, *Monte Sacro*, & *Monte Caulone*, en s'étendant vers la Mer Tyrrhénienne ; que tout ce qui exiſtoit de Villes, de Villages ou de Fermes, près de ces Montagnes, ſoit dans des lieux élevés ou dans la plaine, a été également renverſé par les premières ſecouſſes du 5 Février, vers l'heure de midi ; que c'eſt dans cette partie que ſont arrivés les plus grands malheurs, & qu'il a péri le plus de monde, la perte ayant été moins grande à meſure que les Villes & les habitations étoient plus éloignées de ce centre. Mais que depuis, & notamment dans les ſecouſſes qui ſont arrivées le 7, le 26, & le 28 Février juſqu'au premier de Mars, les dommages ont été plus conſidérables dans les Villes qui étoient à une plus grande diſtance. Qu'à partir de la première époque du 5 Février, la terre a été dans une agitation continuelle plus ou moins forte, ſon mouvement étant ou vertical, ou horizontal, ou d'oſcillation & comme de tournoiement: & ſuivant la dénomination Italienne, *vorticoſo*, *orizontale* & *oſcillatorio*. Que cette prodigieuſe agitation de la terre avoit répandu l'effroi parmi tous ces malheureux Habitans, au point qu'ils craignoient de voir continuellement s'ouvrir ſous leurs pas des abîmes prêts à les engloutir.

Ces mêmes Relations portoient encore que pendant tout ce temps il avoit régné des pluies continuelles & violentes, accompagnées d'éclairs & de vents furieux, & que toute cette partie de la Calabre, que nous venons d'indiquer, étoit entièrement détruite & culbutée, au point que des Montagnes entières s'étoient abaiſſées, que d'autres s'étoient élevées, que dans quelques plaines il s'étoit formé des crevaſſes aſſez profondes pour rendre les chemins impraticables, que le cours de pluſieurs Rivières avoit été interrompu, &c. &c. (1)

Tel étoit, Monſieur, le réſultat de toutes les nouvelles qui m'étoient parvenues à *Naples* juſques vers la fin du mois dernier : mais étant, comme vous ſavez, infiniment curieux d'obſerver tout ce qui peut avoir rapport aux Volcans, & intimement perſuadé qu'un tremblement de terre dont le foyer paroît être concentré dans un ſeul Territoire, devoit avoir pour cauſe

(1) M. HAMILTON ayant commencé le Mémoire qu'il a envoyé à la Société Royale, par y raſſembler tout ce que les Relations Napolitaines pouvoient contenir de détails du Tremblement de terre, détails que nous avons déja donnés à nos Souſcripteurs à la tête du Chapitre VIII de cet Ouvrage, tels qu'ils nous ont été envoyés dans le temps, nous avons cru devoir paſſer tout de ſuite à la partie de ce Mémoire où M. HAMILTON rend compte du Voyage qu'il a fait ſur les lieux, pour voir par lui-même & nous faire part enſuite de ſes obſervations.

UNIVERSITÄTS-
BIBLIOTHEK
HEIDELBERG
http://digi.ub.uni-heidelberg.de/diglit/saintnon1783/0322
© Universitätsbibliothek Heidelberg
gefördert durch die
Gesellschaft der Freunde
Universität Heidelberg e.V.

quelque principe volcanique: desirant m'assurer par moi-même de plusieurs faits, & parvenir à la vérité toujours si difficile à connoître, sur-tout en pareille matière, j'ai pris la résolution d'employer une vingtaine de jours que je pouvois avoir avant les grandes chaleurs, pour faire un voyage dans les parties de la Calabre & de la Sicile, qui avoient le plus souffert du tremblement de terre, & en examiner par mes propres yeux les principaux & les plus singuliers phénomènes.

Je m'assurai donc d'un Espéronare Maltois, pour moi-même, & d'une Felouque Napolitaine pour mes Domestiques, & je partis de *Naples* le 2 Mai. J'avois eu soin de me munir, suivant l'intention de Sa Majesté Sicilienne, de passe-ports & de tous les ordres nécessaires pour les Commandans des différentes Provinces, afin que tous les secours & assistances possibles me fussent donnés dans le cours de mes observations.

Mon Voyage dans un de ces Espéronares Maltois, qui sont d'excellens petits bâtimens, & dont les Matelots sont très-adroits, fut d'abord assez agréable le long de la Côte de la Principauté de *Salerne*, & d'une partie de la Calabre, jusqu'au-dessus du Golfe de *Policastro*. Arrivé à la hauteur de *Citraro*, je commençai à appercevoir les premiers indices du tremblement de terre, quelques-uns des principaux Habitans ayant quitté leurs demeures pour habiter sous des tentes nouvellement dressées sur la Côte, quoique les maisons de la Ville n'eussent éprouvé aucun dommage.

A *Santo Lucido*, je m'apperçus que le Palais du Baron, ainsi que le clocher de l'Eglise avoient souffert, & que la plus grande partie des Habitans s'étoit bâti des baraques sur la Côte. Ces sortes de baraques ressemblent beaucoup à celles que construisent nos Paysans dans nos Foires de Campagne. Comme mon projet étoit d'arriver le plutôt qu'il me seroit possible dans les lieux les plus maltraités, ayant fort peu de temps à moi, & beaucoup à examiner, je me contentai de voir de loin *Nicastro*, *Maida* & *Santa Eufemia*, & je poussai jusqu'à *Pizzo*, Ville de la *Calabre* ultérieure, où je mis pied à terre le 6 de Mai au soir.

Cette Ville située au bord de la Mer & sur un tuf Volcanique, avoit été fort endommagée d'abord par les premières secousses du 5 Février, & a été ensuite entièrement détruite par celles du 28 Mars; mais comme les Habitans, dont le nombre montoit à environ cinq mille, avoient été assez avertis pour ne plus habiter dans leurs maisons & se retirer sous des tentes hors de la Ville, le nombre des malheureux qui y ont péri a été peu considérable. Mais leurs cabanes ou baraques faites à la hâte ayant été mal construites, & la plupart situées dans des lieux humides & mal-sains, une maladie épidémique en a fait mourir beaucoup; lorsque j'y ai passé, elle étoit encore dans toute sa force, malgré les sages précautions du Gouvernement pour en arrêter les progrès. Je crains bien que lorsque les chaleurs augmenteront, la même calamité ne se fasse sentir dans beaucoup d'endroits de ce malheureux Pays.

Les Habitans de *Pizzo* semblent presqu'habitués à leurs nouveaux logemens, quoique fort incommodes pour eux, & déja des boutiques de différens genres sont établies dans des espèces de rues qu'ils ont formées avec leurs mauvaises baraques. J'ai observé de là que le Volcan du *Stromboli*, qui est à cinquante milles environ de cette Ville, & que l'on apperçoit en pleine mer, paroissoit beaucoup moins animé; l'on m'assura que depuis le tremblement de terre, il avoit lancé moins de feux & de matières enflammées qu'il n'avoit fait les années précédentes. De légères secousses se faisoient encore sentir journellement sur la Côte, & effectivement la nuit que je passai à bord de mon Espéronare, que l'on avoit retiré sur le rivage, je fus éveillé par une assez forte commotion, qui me sembla avoir élevé l'extrémité de la barque, mais sans être accompagnée d'aucun bruit souterrain: mes domestiques qui étoient dans l'autre bateau, ressentirent la même secousse.

UNIVERSITÄTS-
BIBLIOTHEK
HEIDELBERG
http://digi.ub.uni-heidelberg.de/diglit/saintnon1783/0323
© Universitätsbibliothek Heidelberg
gefördert durch die
Gesellschaft der Freunde
Universität Heidelberg e.V.

Le jour ſuivant, j'ordonnai à mes barques de gagner *Reggio*, & je fus à cheval juſqu'à *Monteleone*, diſtant de ſix milles environ de *Pizzo*, toujours ſur les hauteurs & par un chemin de pierres & de craies à peine praticable dans cette ſaiſon, mais au travers de la plus belle & de la plus fertile contrée que j'aie jamais vue. Que l'on imagine le jardin le plus délicieux, ſemé d'oliviers, de mûriers, de vignes & d'arbres à fruit de toute eſpèce. Le deſſous de ces arbres eſt de plus couvert de riches moiſſons en bled, en légumes, féves, & autres végétaux qui y réuſſiſſent parfaitement, quoique ſous une ombre épaiſſe. Telle eſt l'idée que l'on peut ſe faire de toute la plaine de *Monteleone*: ajoutez encore que de différens côtés l'on y apperçoit de vaſtes bois de chênes, mêlés d'oliviers; parmi ces derniers, il y en a un grand nombre, qui me parurent trois fois plus gros que les oliviers de la *Campania felice*, & auſſi forts que les chênes eux-mêmes, dont on feroit les plus belles charpentes. Ces forêts d'oliviers ſont plantées régulièrement, & comme en ligne droite, dans quelques parties de la plaine, & irrégulièrement dans d'autres endroits.

Quoique l'objet de mon Voyage fût uniquement de m'arrêter dans les lieux qui avoient le plus ſouffert du tremblement de terre, mon attention étoit continuellement détournée: j'étois ravi d'admiration en obſervant la beauté & ſurtout la fertilité de cette riche Province, qui l'emporte de beaucoup ſur tout ce que j'ai vu dans ma vie. Outre les deux riches productions de ſoie & d'huile dans leſquelles la *Calabre* ſurpaſſe tout autre Pays, elle abonde en bleds, en vins, en cotons, en fruits & végétaux de toute eſpèce, & ſi la population & l'induſtrie égaloient ſa fertilité, le revenu de la *Calabre* ultérieure pourroit ſûrement doubler dans fort peu de temps. J'ai vu pluſieurs petits bois de mûriers, dont les Propriétaires me dirent qu'ils ne pouvoient pas retirer plus de la valeur de cinq ſchelings par acre de terrein, quoique chaque acre pût rapporter au moins cinq livres ſterlings par an, s'ils avoient aſſez de bras pour cueillir les feuilles de leurs mûriers & ſoigner les vers.

La Ville de *Monteleone*, anciennement *Vibo Valentia*, eſt dans la plus belle ſituation, ſur une hauteur qui domine & la mer & la riche plaine dont nous venons de parler: cette plaine eſt terminée par les *Appenins*, & couronnée par la montagne d'*Aſpro Monte*, la plus élevée de toutes, ſemée de Villes & de Villages, mais qui ne ſont plus, hélas! que des monceaux de ruines. La Ville de *Monteleone* a peu ſouffert dans les premières ſecouſſes, mais elle a été très-endommagée par celle du 28 Mars, quoiqu'il n'y ait péri, à ce que l'on m'a dit, que douze perſonnes; tous les Habitans ſont réduits à vivre dans des baraques, dont le plus grand nombre eſt conſtruit de planches & de roſeaux revêtus de plâtre en-dehors. Comme ce Pays a toujours été ſujet aux tremblemens de terre, les Barons font ordinairement conſtruire de ces baraques auprès de leur Palais, pour s'y réfugier aux premières allarmes. J'en ai habité une très-magnifique, qui étoit compoſée de pluſieurs chambres bien meublées. Elle avoit été bâtie par le grand-père du Duc actuel de *Monteleone*; c'eſt à celui-ci que je ſuis redevable de la ſûreté & de toutes les facilités que j'ai éprouvées dans ce Voyage. Il avoit eu l'honnêteté de me donner à *Naples* des lettres pour ſon Agent, qui, non-ſeulement me reçut avec toutes ſortes d'attentions, mais encore eut ſoin de me procurer toutes les proviſions néceſſaires, ſoit pour mes gens, ſoit pour mes chevaux; il me donna de plus deux Gardes très-inſtruits de tous les chemins du Pays, avec ordre de m'accompagner, & ſans leſquels je n'aurois pu, ſans quelque accident, traverſer, comme je l'ai fait, en quatre jours, tout le Pays qui eſt entre *Monteleone* & *Reggio*; perſonne, à moins de l'avoir éprouvé, ne peut ſe faire une idée de l'horrible état des chemins de la *Calabre*, même dans cette ſaiſon, ni auſſi de la bonté des chevaux du Pays.

UNIVERSITÄTS-
BIBLIOTHEK
HEIDELBERG
http://digi.ub.uni-heidelberg.de/diglit/saintnon1783/0324
© Universitätsbibliothek Heidelberg
gefördert durch die
Gesellschaft der Freunde
Universität Heidelberg e.V.

On ſe réunit à dire que pendant le tremblement de terre chaque ſecouſſe étoit accompagnée d'un bruit ſourd, qui ſembloit venir du côté de l'Oueſt : le mouvement de la terre alors commençoit par être horiſontal, & finiſſoit par être vertical. Ces dernières ſecouſſes étoient les plus funeſtes : il m'a paru que cette obſervation avoit été générale dans toute la Province. L'on a remarqué encore qu'avant qu'elles ſe fiſſent reſſentir, l'air paroiſſoit plus calme & les nuages fixes, étant comme ſans aucun mouvement; & d'ordinaire, immédiatement après, il tomboit une pluie d'orage. J'ai parlé à pluſieurs de ceux des Habitans qui avoient été renverſés par la violence de quelque ſecouſſe, & la plupart m'ont aſſuré que le mouvement, le balancement de la terre étoit alors ſi fort & ſi terrible, que les cimes des plus gros arbres touchoient preſqu'à terre de droite & de gauche ; on voyoit les chevaux & les bœufs écarter leurs jambes le plus qu'ils pouvoient, pour n'être pas renverſés; c'étoit même, dit-on, un ſigne certain des approches de quelque nouvelle ſecouſſe. J'ai obſervé que dans les parties qui avoient le plus ſouffert par le tremblement, la frayeur du Peuple étoit encore ſi récente, & les eſprits tellement frappés d'épouvante, que le braiement d'un âne, le henniſſement d'un cheval, ou le cri d'une oie, faiſoient toujours ſortir les Habitans de leurs baraques, & étoient, comme vous pouvez croire, l'occaſion de plus d'un *Pater noſter*, ou d'un *Ave Maria*.

En ſortant de *Monte Leone*, je deſcendis dans la plaine, après avoir paſſé à travers pluſieurs Villes ou Villages plus ou moins ruinés, en raiſon de leur plus ou moins de diſtance de la plaine. La Ville de *Mileto*, ſituée dans le milieu, me parut abſolument détruite, pas une maiſon n'y étoit ſur pied. Je vis à quelque diſtance de là à *Soriano*, la belle maiſon des Dominicains convertie en un monceau de ruines. Comme mon objet n'étoit pas de m'arrêter à des ruines, mais d'examiner les phénomènes produits par le tremblement de terre, je pouſſai juſqu'à *Rozarno*. Je ne veux point cependant oublier ici une remarque aſſez ſingulière qui a été faite ſur pluſieurs animaux, que l'on a trouvés vivans, après avoir été longtemps enſevelis ſous des décombres, ſans aucune eſpèce de nourriture: il y eut notamment à *Soriano* deux cochons gras, qui ſont reſtés ainſi pendant quarante-deux jours : ils étoient devenus extrêmement foibles & maigres, comme on peut penſer, mais ils ſe ſont rétablis promptement. Ce fait m'a été certifié par un des Ingénieurs du Roi, qui étoit préſent, lorſqu'on les a retrouvés.

Il m'a paru certain dans le Voyage que je fis ce jour-là, que toutes les habitations ſituées ſur des lieux élevés, & dont le ſol étoit mêlé de pierre & de ſable à-peu-près pareil au granit, mais ſans conſiſtance, avoient moins ſouffert que celles qui étoient dans la plaine, ces dernières étant entièrement ruinées. Le ſol de cette plaine eſt d'un argile ſablonneux, blanc, rouge ou brun, mais où le blanc domine & ſe trouve mêlé de pluſieurs coquilles marines, & ſur-tout de *Petoncles*. Cette vallée d'argile eſt traverſée dans quelques endroits par des rivières & des torrens, qui deſcendent du ſommet des montagnes, & qui ont produit de larges & profondes ravines au travers de la campagne.

Auſſi-tôt que nous eûmes paſſé les ruines de la petite Ville de *San Pietro*, nous nous trouvâmes en vûe de la Sicile, ayant en face le ſommet du Mont *Etna*, qui fumoit conſidérablement. Avant d'arriver à *Roſarno*, & près du gué de la rivière de *Mamella*, nous nous trouvâmes dans une plaine marécageuſe, où je remarquai dans beaucoup d'endroits, un grand nombre de petites crevaſſes qui s'étoient faites dans la terre, & qui avoient la forme d'autant de cônes renverſés; ces cônes étoient recouverts d'un ſable pareil au ſol qui les environnoit. L'on nous dit que durant le tremblement du 5 Février, une ſource d'eau, mêlée de ſable, avoit été lancée de chacune de ces crevaſſes, à une hauteur conſidérable, & un Payſan que je trouvai là, & qui avoit été couvert de cette eau & de ce ſable, m'aſſura qu'il n'avoit point trouvé que l'eau

UNIVERSITÄTS-
BIBLIOTHEK
HEIDELBERG
http://digi.ub.uni-heidelberg.de/diglit/saintnon1783/0325
© Universitätsbibliothek Heidelberg
gefördert durch die
Gesellschaft der Freunde
Universität Heidelberg e.V.

l'eau fût chaude, comme quelques Perſonnes me l'avoient dit; il ajouta qu'avant l'apparition de ces fontaines, la rivière s'étoit deſſéchée, mais que bientôt elle étoit revenue à ſon premier état. J'ai trouvé enſuite que le même phénomène s'étoit reproduit conſtamment pour toutes les autres rivières de la *Calabre*, à cette terrible époque du 5 Février.

Ce phénomène peut s'expliquer aiſément, en ſe rappellant que les premières ſecouſſes ont été verticales, ou de bas en haut, ce qu'en effet tous les Habitans de la plaine m'ont atteſté. La ſurface de la plaine s'étant élevée tout-à-coup, ces rivières qui ſont peu profondes, ont diſparu naturellement, & la plaine retombant enſuite avec violence à ſon premier niveau, les eaux qui s'étoient répandues deſſous ont dû naturellement, par un effet de cette preſſion ſubite, ſe faire jour avec force au travers des terres, & produire ce jailliſſement ſur toute la ſurface. J'obſervai que dans d'autres parties où le même phénomène avoit eu lieu, la terre étoit toujours baſſe & couverte de joncs.

Entre cette place & *Roſarno*, nous paſsâmes la Rivière appellée *Meſſano* ou *Metauro*, près de la Ville que nous venons de nommer, ſur un Pont de charpente de ſept cents palmes de long, bâti depuis peu par le Duc de *Monteleone*. Par les fentes & les crevaſſes qui ſe ſont formées ſans doute dans le lit de la Rivière au moment du tremblement de terre, le Pont s'eſt ſéparé entièrement d'un côté, & le niveau du ſol ſur lequel étoient placés les piliers ayant été fort tourmenté, le Pont a pris dans toute ſa longueur une forme ondulée, & la baluſtrade ſupérieure de chaque côté a été ſur-tout ſingulièrement chantournée, mais les deux parties du Pont s'étant enſuite rejointes enſemble, il eſt poſſible d'y paſſer actuellement. L'homme qui eſt chargé d'en avoir ſoin, m'a dit auſſi que par les ſecouſſes du tremblement, la grande Rivière avoit été miſe à ſec pendant quelques ſecondes, & que retournant enſuite dans ſon lit avec violence, elle avoit inondé tous les environs. Quand je parle du tremblement de terre arrivé dans la Plaine, il faut toujours faire attention que ce fut la première ſecouſſe du 5 Février, qui a été ſans contredit, la plus terrible de toutes, & qui a été d'autant plus funeſte, qu'elle eſt arrivée ſans le moindre avertiſſement.

La Ville de *Roſarno*, où étoit le Palais du Duc de *Monteleone* n'eſt plus qu'un monceau de ruines, & les murailles dont il reſte environ ſix pieds de hauteur, ſervent actuellement pour appuyer les baraques. Sur trois mille Habitans, on compte qu'il n'en a péri que le nombre de deux cents. On a remarqué à *Roſarno*, & cette obſervation a été preſque générale dans tous les lieux que l'on a été viſiter après leur deſtruction, que les hommes trouvés morts ſous les ruines, étoient tous dans l'attitude de lutter & de faire effort contre le danger, mais que les femmes ayant ſeulement les mains & les bras élevés au-deſſus de leurs têtes, paroiſſoient comme livrées au déſeſpoir : & lorſque le hazard avoit fait trouver leurs enfans auprès d'elles, on les voyoit toutes les ſerrant entre leurs bras, ou dans quelque autre poſition qui ſembloit indiquer le deſir de les mettre à l'abri du danger. Exemple bien touchant de la tendreſſe maternelle !

Le ſeul bâtiment qui eſt reſté entier à *Roſarno*, eſt une forte & ſolide Priſon de la Ville, dans laquelle on a retrouvé trois malheureux, qui, probablement auroient péri comme beaucoup d'autres, s'ils avoient pu ſe ſauver de leurs fers.

Après avoir dîné dans une baraque, dont le Maître me dit avoir perdu cinq perſonnes de ſa famille, j'avançai vers *Laureana*, traverſant ſouvent à ſec le lit de la Rivière *Metauro*. Les environs de *Laureana*, qui eſt ſituée ſur une élévation, me parurent le Jardin d'*Eden*, je n'ai rien vu dans ma vie qu'on y puiſſe comparer. La Ville eſt conſidérable, cependant le tremblement de terre ne s'y étant point fait ſentir à l'improviſte comme dans la plaine,

UNIVERSITÄTS-
BIBLIOTHEK
HEIDELBERG
http://digi.ub.uni-heidelberg.de/diglit/saintnon1783/0326
© Universitätsbibliothek Heidelberg
gefördert durch die
Gesellschaft der Freunde
Universität Heidelberg e.V.

perſonne n'y a péri dans le moment : mais depuis, ſoit maladies, ſoit fatigues exceſſives, ſoit des ſuites de la frayeur, il y eſt mort cinquante-deux perſonnes. Ce fut un bon & honnête Gentilhomme de *Mileto*, Dom *Dominico Acquanetta*, un des premiers de la Ville, qui me reçut dans ſa baraque. Le jour ſuivant, il m'accompagna dans deux Fiefs qui lui appartiennent, *Macini* & *Vaticano*, dont il a été fort queſtion dans toutes les relations, & que l'on dit avoir entièrement changé de ſituation ; le fait eſt vrai, & peut s'expliquer aiſément.

Ces deux Fiefs ſont ſitués dans une Vallée entourée de Terreins élevés, & la ſurface du Terrein qui a été changé de place, étoit probablement depuis long-temps ruinée en-deſſous par des petits ruiſſeaux qui deſcendent des Montagnes, & que l'on voit couler à découvert aujourd'hui, depuis que la ſuperficie du ſol a été enlevée. Ces ruiſſeaux ont une pente trop rapide dans la Vallée, pour croire que le niveau en eût été auſſi parfait qu'on l'avoit repréſenté. Je ſuppoſe que le tremblement ayant ouvert tout-à-coup quelque dépôt conſidérable des eaux de pluie amaſſées dans les Montagnes qui entourent la Vallée, ces amas d'eau auront pris ſubitement leur cours, ſous le ſol, déja ruiné, comme nous venons de l'obſerver, par le cours ancien de ces ruiſſeaux : elles auront pu alors ſoulever avec force cette large plaine d'oliviers, de mûriers, ainſi que la chaumière qui y étoit bâtie, & la tranſporter toute entière avec tout ce qui l'entouroit de plans d'arbres & de végétation, à un mille au bas de cette même Vallée où elle exiſte actuellement, avec tous les arbres tels qu'ils y étoient. Ces deux Fiefs ou *Ténemens* peuvent avoir environ un mille de long ſur un demi-mille de large.

L'on me fit voir dans le voiſinage pluſieurs fentes très-profondes, qui n'ont pas plus d'un pied de large actuellement, mais qui ayant été beaucoup plus ouvertes dans le moment des ſecouſſes du tremblement, ont englouti un bœuf & près de cent chèvres. Je remarquai dans cette même Vallée, pluſieurs de ces creux dans la forme de cônes renverſés, d'où l'on me dit qu'il étoit ſorti avec violence, comme à *Roſarno*, une grande quantité d'eaux chaudes, mêlées de ſable : je n'ai cependant point entendu affirmer que l'eau fût réellement chaude, comme il avoit été marqué dans les relations envoyées au Gouvernement. Une partie du ſable lancé au-dehors avec l'eau a ſeulement une apparence ferrugineuſe, & ſemble avoir été attaquée par le feu : l'on me dit auſſi que lorſque l'eau étoit récemment ſortie, elle avoit une forte odeur de ſoufre, mais c'eſt ce que je n'ai pu vérifier.

Je paſſai de là & toujours au travers de cette fertile Contrée juſqu'à la Ville de *Poliſtène*, mais ſans pouvoir, au milieu d'un Pays auſſi riche, rencontrer ni une ſeule maiſon, ni une ſeule habitation entière. Là où il y avoit eu une maiſon, je n'appercevois qu'un tas hideux de ruines & de décombres, à côté une pauvre & méchante baraque, & pour tout Habitant, deux ou trois malheureux eſtropiés, aſſis triſtement à la porte, & quelques femmes ou enfans ſe traînants avec des béquilles. A la place de la Ville même, je ne pus voir qu'un amas de ruines, & tout autour une vaſte enceinte de huttes ou de cabanes, dont une plus grande que les autres ſervoit d'Egliſe ; les cloches étoient appendues à une ſorte de potence peu élevée ; une conſternation générale répandue ſur tous ces Habitans, terminoit le tableau le plus triſte qu'il ſoit poſſible de rencontrer.

Je voyageai quatre jours entiers dans cette Plaine, où les ſecouſſes du tremblement avoient été de la plus extrême violence. La Ville de *Poliſtène* étoit grande, mais mal ſituée entre deux rivières ſujettes à ſe déborder. De ſix mille Habitans, il en avoit péri deux mille cent le jour fatal du 5 Février. Le Marquis de *Saint-Georges*, Baron de toute cette Contrée, que

UNIVERSITÄTS-
BIBLIOTHEK
HEIDELBERG
http://digi.ub.uni-heidelberg.de/diglit/saintnon1783/0327
© Universitätsbibliothek Heidelberg
gefördert durch die
Gesellschaft der Freunde
Universität Heidelberg e.V.

j'eus le bonheur d'y rencontrer, paſſoit ſa vie à ſecourir tous ſes Vaſſaux. Après avoir donné des ordres pour enlever les décombres de la Ville, il avoit fait élever lui-même toutes les baraques ſur un terrein ſalubre, pour y recueillir les reſtes de ces infortunés. Il a fait auſſi conſtruire quelques cabanes plus étendues pour y ſerrer les vers à ſoie, que j'y vis déja travailler. Il eſt certain que l'activité & la généroſité de ce Prince ſont également dignes d'éloges, & autant que j'en ai pu juger juſqu'ici, l'on peut dire qu'il n'a point de rival.

J'obſervai que la Ville de *Santo Giorgio* ſur une montagne, à environ un mille de diſtance, quoique devenue inhabitable, n'a pourtant point été raſée & renverſée, comme tous les autres Villages ſitués dans la plaine. Il y avoit un Couvent de Religieuſes à *Poliſtene* : curieux de ſavoir ſi elles avoient pu ſe ſauver, je demandai au Marquis de m'indiquer la baraque où l'on les avoit réunies, mais de vingt-trois que ces pauvres Religieuſes étoient, on n'avoit pu en ſauver qu'une ſeule vivante, celle-là n'étoit âgée que de quatorze ans.

Après avoir dîné avec le Marquis dans une humble cabane que l'on avoit conſtruite près des ruines d'un magnifique Palais qu'il habitoit auparavant, je traverſai un ſuperbe bois d'oliviers & de chênes pour arriver à *Caſal Nuovo*. C'eſt dans ce lieu que l'on me fit voir la place où avoit été la maiſon de ma malheureuſe amie, la Princeſſe de *Gerace*. L'on ſait qu'elle a perdu la vie dans ce lieu, avec plus de quatre mille de ſes vaſſaux, le même jour 5 Février. Quant à la Ville elle eſt réduite à rien.

Dans d'autres endroits, l'on voit ſubſiſter encore des murailles & des maiſons, mais ici, l'on n'apperçoit ni rues, ni veſtiges d'aucune habitation. Tout y eſt renverſé, & ne forme plus qu'un amas de décombres & de ruines. Un Habitant de cette Ville me dit que dans le moment du tremblement de terre, le haſard l'avoit fait ſe rencontrer ſur une élévation, qui dominoit toute la plaine où étoit *Caſal Nuovo*, & qu'aux premières ſecouſſes de tremblement, ayant jetté les yeux ſur la Ville, il put à peine en appercevoir l'emplacement, ſur lequel s'élevoit une eſpèce de nuage pareil à une fumée blanchâtre : effet naturel de la chûte de tous les édifices qui s'écrouloient les uns ſur les autres.

Je paſſai enſuite au travers des Villes de *Caſtellace* & de *Milicuſco* (toutes deux dans le même état que *Caſal Nuovo*) avant d'arriver à *Terra Nuova*, ſituée entre deux rivières, & dans une plaine agréable; mais ces rivières réunies avec les torrens qui deſcendent des montagnes, ont peu-à-peu, & par la ſuite des temps, creuſé de profonds ravins dans le terrein d'argile ſablonneux, dont cette plaine eſt compoſée. Ce ravin de *Terra Nuova*, n'a pas moins de cinq cents pieds de profondeur, & trois quarts de mille de large.

Ce qui peut avoir amené de la confuſion & peu de vraiſemblance dans les détails qui ont été envoyés ſur les phénomènes du tremblement de terre dans cette plaine de *Terra Nuova*, vient ſans doute de ce que l'on n'a pas aſſez examiné la nature du ſol où elle ſe trouvoit ſituée. L'on nous a dit que la Ville avoit été renverſée de la place où elle étoit, & tranſportée à un mille de diſtance, ſans dire un mot du ravin qui étoit au-deſſous d'elle; que les bois & les champs de bled tout entiers avoient été enlevés de la même manière, tandis que dans la vérité ce n'eſt, mais dans une plus grande proportion, que ce que nous voyons tous les jours dans de plus petits eſpaces, lorſque des parties de chemins creux ayant été minées par les eaux de pluie ſe trouvent détachées & tranſportées dans les fonds des ravins par leur propre poids. Ici la grande profondeur du ravin de *Terra Nuova*, & la violente commotion du ſol ont été cauſe que deux vaſtes portions de terre ſur leſquelles une grande partie de la Ville étoit aſſiſe, ont été détachées & portées dans le ravin, environ à un demi-mille de la diſtance où elles étoient en premier lieu, & ce qu'il y a de plus extraordinaire, c'eſt que des Habitans de ces

UNIVERSITÄTS-
BIBLIOTHEK
HEIDELBERG
http://digi.ub.uni-heidelberg.de/diglit/saintnon1783/0328
© Universitätsbibliothek Heidelberg
gefördert durch die
Gesellschaft der Freunde
Universität Heidelberg e.V.

maiſons au nombre de pluſieurs centaines, qui avoient fait avec elles ce ſingulier ſaut, en ont été retirés vivans, & ſans avoir eu le moindre mal.

J'ai parlé moi-même à un des Habitans qui avoit fait cet extraordinaire voyage, étant dans ſa maiſon avec ſa femme & ſa ſervante : ni l'un, ni l'autre n'avoient été bleſſés ; il me dit ſeulement que ſa femme l'avoit bien été un peu, mais qu'elle ſe portoit à merveille actuellement. Le haſard m'ayant porté à lui demander quelle bleſſure ſa femme avoit reçue, je ne pus m'empêcher de ſourire, quoiqu'aſſurément rien ne fût moins riſible, lorſque cet homme me répondit d'un grand ſang-froid que ſa femme avoit eu les deux jambes & un bras caſſés, avec une fracture à la tête, telle qu'on lui voyoit la cervelle à découvert. En général il m'a paru que les Calabrois avoient beaucoup plus de force & de fermeté que les Napolitains, & qu'ils ont ſoutenu cette calamité avec un courage dont je ne les aurois pas cru capables. De ſept cents Habitans qu'il y avoit à *Terra Nuova*, à peine en eſt-il échappé quatre cents.

Mon Guide, qui étoit un Prêtre, & de plus le Médecin du Pays, avoit été renfermé au milieu des ruines de ſa maiſon par les premières ſecouſſes du tremblement, mais il en fut enſuite délivré par d'autres ſecouſſes qui ſuivirent immédiatement. Il y a eu, à ce que l'on m'a dit, différens exemples de ce fait dans pluſieurs endroits de la *Calabre*.

Dans d'autres parties de la plaine, près du ravin & de l'endroit où étoit la Ville de *Terra Nuova*, j'ai vu pluſieurs arpens de terre avec les arbres & les champs de bled, qui avoient été tranſportés dans le ravin, ſans avoir même été dérangés, de façon que les récoltes & les arbres ſe trouvoient dans le même état où ils étoient avant cet évènement : quelques pièces de terre étoient couchées dans une ſituation inclinée, d'autres abſolument retournées ſans deſſus deſſous. Un peu plus loin, l'on me fit voir deux immenſes parties de terre qui avoient été détachées de deux côtés oppoſés l'un à l'autre, & qui ayant rempli la vallée, avoient obſtrué le cours de la rivière, en ſorte que les eaux forment actuellement un grand lac. Voilà quel eſt l'état véritable des lieux, & ce qui a occaſionné tous les contes que l'on a débités de montagnes que l'on faiſoit marcher, & qui s'étoient réunies les unes aux autres.

Dans le moment du tremblement, où la rivière a diſparu à *Terra Nuova* comme à *Roſarno*, pour reparoître quelques momens après ſur ſes pas, elle a ſubmergé & inondé tout le ravin à la hauteur de trois pieds, entraînant avec elle les maiſons & leurs Habitans, l'on m'a aſſuré que l'eau avoit alors contracté un goût de ſel, comme l'eau de la mer : mais cette aſſertion mérite d'être confirmée.

Toute la Ville de *Melocchi di Sotto*, près de *Terra Nuova*, a eu le même ſort, & un canton de vignes de pluſieurs arpens, fut entraîné dans le fond du ravin, mais ſans le moindre dérangement, quoique dans une ſituation un peu inclinée. Quelques moulins à eau qui étoient ſur la rivière ayant été enclavés entre deux parties de terrein détachées, comme nous venons de l'expliquer, ont été ſoulevés en entier, & ſe trouvent actuellement ſur un tertre élevé, & beaucoup plus haut que le niveau de la rivière. Il eſt certain que ſans les détails & les explications dont nous venons de rendre compte, relativement à la poſition & à la forme des lieux, de ſemblables faits ſembleroient tenir du prodige.

De *Terra Nuova*, je paſſai à *Oppido*. Cette Ville eſt ſituée ſur une montagne compoſée d'un gravier ferrugineux, différent des terres argilleuſes qui ſe trouvent dans les voiſinages, & eſt entourée par deux rivières qui coulent dans un ravin plus large & plus profond que celui de *Terra Nuova*. De vaſtes parties de terrein y ont été également entraînées, & l'ont rempli preſqu'en entier ; le cours des rivières en a été interrompu, & leurs eaux forment aujourd'hui de grands lacs. Pluſieurs maiſons d'*Oppido* qui étoient ſur cette partie de rochers

ont

UNIVERSITÄTS-
BIBLIOTHEK
HEIDELBERG
http://digi.ub.uni-heidelberg.de/diglit/saintnon1783/0329
© Universitätsbibliothek Heidelberg
gefördert durch die
Gesellschaft der Freunde
Universität Heidelberg e.V.

ont ſuivi ſa chûte, ainſi que des plantations conſidérables de vignes & d'oliviers qui ont été tranſportées d'un côté du ravin à l'autre, quoiqu'il y ait la diſtance d'un mille à franchir.

Il m'a été bien atteſté dans ce lieu, qu'un Payſan, qui labouroit ſon champ dans le voiſinage avec une couple de bœufs, avoit été enlevé, lui, ſon champ & ſa charrue de l'autre côté de ce ravin, ſans avoir été bleſſé, ni lui, ni ſes bœufs; & d'après tout ce que j'ai vu & examiné par moi-même, le fait me paroît très-croyable (1). On feroit un volume de faits & accidens ſinguliers dans ce genre, produits par le tremblement de terre dans cette vallée, & je ne doute point que les Membres de l'Académie de *Naples* qui ont été envoyés ſur les lieux, ayant des Deſſinateurs avec eux, n'ayent ſoin de les recueillir.

Après avoir parcouru les Ruines d'*Oppido*, je voulus deſcendre dans le ravin, pour examiner avec attention une partie des changemens qui y étoient arrivés; je puis dire que c'eſt dans ce lieu que j'ai pu prendre, plus qu'ailleurs, une idée de la violence & des prodigieux effets du tremblement de terre : ils y ſont exactement ſemblables à ceux que j'ai décris à l'article de *Terra Nuova*, mais ſur une beaucoup plus grande échelle. Indépendamment de ce que ce renouvellement du Cahos, ce bouleverſement total a détourné le cours de deux rivières, dont l'une eſt même aſſez conſidérable, (ce qui fait craindre que ce déſordre ne produiſe bientôt un très-mauvais air dans le pays) j'ai vu des parties de plaines détachées & tranſportées, dans l'étendue de pluſieurs arpens, couvertes de gros chênes & d'oliviers, ſans parler des autres productions de bleds & de légumes, qui continuoient à croître & étoient auſſi entières que ſi elles n'euſſent pas été dérangées de leur première ſituation, quoiqu'à plus de cinq cents pieds au-deſſus de l'ancien niveau de la plaine, & à la diſtance d'environ trois quarts de mille (2).

Comme les flancs & les parois du ravin, dans les endroits d'où ces maſſes énormes de terrein ont été détachées, ſont actuellement perpendiculaires & à découvert dans toute leur hauteur, j'ai été à portée d'obſerver que les couches ſupérieures du ſol étoient compoſées d'une terre rougeâtre, & les couches de deſſous d'un argile blanc, ſablonneux, très-compact & ſemblable à une pierre tendre. Les impulſions que ces vaſtes maſſifs de terrein ont reçues, ſoit par les violentes ſecouſſes de la terre, ſoit qu'elles aient été encore aidées par quelques convulſions volcaniques, m'ont paru avoir agi avec plus de force dans les couches inférieures & plus compactes, que dans les couches de terre ſupérieures. J'ai conſtamment obſervé que ces parties de terre argilleuſes avoient été en général portées à pluſieurs centaines de verges plus loin que les autres, & repoſoient en blocs énormes &, pour la plus grande partie, de forme cubique, ce ſol inférieur ayant été plus facile à détacher que les parties ſupérieures. Cette obſervation ſemble pouvoir rendre raiſon de cette révolution prodigieuſe, & de l'ordre dans lequel on voit des terreins entiers couverts d'arbres, de vignes, de productions de toute eſpèce, tranſportés dans le même état où ils étoient auparavant ce terrible évènement. Ce fait curieux m'a paru mériter d'être obſervé, quoiqu'il ne ſoit peut-être pas aiſé à décrire & à entendre.

Dans une autre partie de cette fondrière immenſe, on voit une montagne iſolée & compoſée de ce même argile, qui probablement a été détaché autrefois par quelqu'ancien tremblement de terre, à une époque très-éloignée. Cette maſſe de terrein, qui peut avoir deux cents cinquante pieds de haut ſur environ quatre cents de diamètre à la baſe, eſt deſcendue en

(1) It is well atteſted, that a countryman, who was ploughing his field in this neighbourhood with a pair of oxen, was tranſported with his field and team, clear from one ſide of a ravine to the other, and that neither he, nor his oxen, were hurt. After what I have ſeen, I verily believe this may have happened.

(2) Sometimes I met with a detached piece of the ſurface of the plain (of many acres in extent) with the large oaks and olive-trees, with lupins or corn under them, growing as well, and in as good order, at the bottom of the ravine, as their companions, from whom they were ſeparated, do on their native ſoil in the plain, at leaſt 500 feet higher, and at the diſtance of about three quarters of a mile.

UNIVERSITÄTS-BIBLIOTHEK HEIDELBERG
http://digi.ub.uni-heidelberg.de/diglit/saintnon1783/0330
© Universitätsbibliothek Heidelberg
gefördert durch die Gesellschaft der Freunde Universität Heidelberg e.V.

dernier lieu dans le ravin, ainſi qu'il eſt bien atteſté, & a voyagé l'eſpace de quatre milles dans la terrible ſecouſſe du 5 Février (1). L'abondance des pluies qui ſont tombées en même-temps, le poids des autres maſſes de terrein fraîchement détachées, que j'ai vues amaſſées par derrière, & ſur-tout la pente très-rapide du ſol, peuvent expliquer ce phénomène, qui de la manière dont il a été rendu à *Naples*, avoit toute l'apparence d'une fable.

Les baraques élevées pour loger le reſte des Habitans de la Ville d'*Oppido*, entièrement renverſée, ſont conſtruites ſur un terrein ſalubre & à la diſtance d'un mille de l'ancienne Ville. J'y trouvai le Seigneur de ce Pays, le Prince de *Cariati*, occupé à ſoulager & ſecourir ſes malheureux Vaſſaux. Il me montra deux jeunes filles, dont l'une d'environ ſeize ans, étoit reſtée onze jours ſans nourriture ſous les ruines des maiſons d'*Oppido*. Elle fut trouvée ayant un enfant de cinq ou ſix mois entre les bras; l'enfant étoit mort, à ce qu'elle avoit dit, le quatrième jour. Cette jeune fille put me rendre compte de tout ce qu'elle avoit ſouffert, dans cette cruelle poſition, ayant eu, par le moyen d'une petite ouverture que le haſard avoit conſervée, aſſez de lumière & d'air pour reſpirer, & pouvoir compter le nombre des jours qu'elle étoit reſtée enſevelie; ſa ſanté paroiſſoit aſſez bien rétablie; elle buvoit aiſément, mais elle éprouvoit encore de la difficulté à avaler rien de ſolide. L'autre jeune fille n'avoit guère que neuf ans; elle n'étoit reſtée que ſix jours dans les ruines, mais dans une poſture & une ſituation ſi gênée, qu'une de ſes mains, qui s'étoit trouvée preſſée ſur une joue, y avoit formé comme un trou, une cavité pour s'y loger (2).

D'*Oppido*, j'avançai au travers de ce même Pays, toujours également fertile, mais au milieu de Villes & de Villages ruinés, pour gagner *Seminara* & *Palmi* ſur le bord de la mer. Il avoit péri quatorze cents perſonnes dans ce même lieu de *Palmi*, & les corps de ces malheureuſes victimes n'avoient point encore été découverts ni brûlés comme dans d'autres parties que j'avois viſitées, car j'en vis retrouver deux devant moi, pendant que j'y étois. Je me ſouviendrai toute ma vie de l'expreſſion de déſolation & d'abbattement d'une femme qui étoit aſſiſe ſur les ruines de ſa maiſon, la tête appuyée ſur les mains & ſur les genoux, l'œil attentivement occupé à ſuivre les coups de pioche des Travailleurs, & toujours dans l'eſpérance de retrouver le corps de ſon enfant.

Il ſe faiſoit dans la Ville d'*Oppido* un commerce conſidérable d'huile, dont quatre mille bariques étoient réunies au moment de ſa deſtruction : toutes ces jarres & ces bariques ayant été briſées en même-temps, avoient formé comme une rivière d'huile, qui avoit coulé juſques dans la mer pendant pluſieurs heures. Cette huile, mêlée avec les bleds renfermés dans les greniers, exhaloit une odeur fétide qui, jointe encore à la corruption des corps, faiſoit craindre que l'augmentation des chaleurs n'en rendît les ſuites funeſtes pour les Habitans de ce canton. Mon guide me dit qu'il avoit été enſeveli ſous les ruines de ſa maiſon dès la première ſecouſſe, mais que par celle qui ſuivit immédiatement, il s'étoit trouvé aſſis à l'air & à cheval ſur une poutre à la hauteur de quinze pieds au moins (3).

De *Palmi* je fus gagner *Bagnara* & *Solano* au travers de montagnes fertiles & couvertes des plus beaux bois. Des chênes ſuperbes s'élevoient ſur la cîme des rochers, & des torrens

---

(1) In another part of the bottom of the ravine there is a mountain compoſed of the ſame clay ſoil, and which was probably a piece of the plain detached by an earthquake at ſome former period; it is about 250 feet high, and about 400 feet diameter at its baſis: this mountain, as is well atteſted, has travelled down the ravine near four miles, having been put in motion by the earthquake of the 5 th of February.

(2) The other girl was about eleven years of age; ſhe remained under the ruins ſix days only; but in ſo very confined and diſtreſsful a poſture, that one of her hands, preſſing againſt her cheek, had nearly worn a hole through it.

(3) He found himſelf ſitting aſtride, *à califourchon*, of a beam at leaſt fifteen feet hig in the air.

UNIVERSITÄTS-
BIBLIOTHEK
HEIDELBERG
http://digi.ub.uni-heidelberg.de/diglit/saintnon1783/0331
© Universitätsbibliothek Heidelberg
gefördert durch die
Gesellschaft der Freunde
Universität Heidelberg e.V.

rapides rempliſſoient ſouvent les fonds des vallées étroites dans leſquelles j'étois obligé de paſſer, ce qui rendoit les chemins très-mauvais & fort peu sûrs. Mes deux gardes prirent le parti de ſe ſéparer, l'un marchant devant moi & l'autre derrière ; la route ſe trouvoit obſtruée par les chûtes des arbres & des rochers, ce qui nous obligea ſouvent d'en prendre encore de plus dangereuſes : heureuſement les chevaux Calabrois ont le pied auſſi ſûr que des chèvres. Nous éprouvâmes au milieu de ces mauvais pas une aſſez vive ſecouſſe de tremblement de terre, accompagnée d'une forte exploſion, aſſez ſemblable à celle d'une mine qui ſaute en l'air, mais mon bonheur voulut qu'aucun des rochers ni des arbres que je voyois ſuſpendus au-deſſus de nos têtes ne ſe détachât dans ce moment-là.

Après avoir paſſé les bois de *Bagnara*, *Sinopoli* & *Solano*, je traverſai de riches campagnes ſemées de bled & de lin, naturellement ornées de boſquets & de groupes d'arbres ſemés çà & là, auſſi pittoreſquement que le pourroient être nos plus beaux parcs. Ce charmant payſage continue ainſi juſqu'à l'extrémité d'une plaine élevée, d'où l'on découvre tout le Phare de *Meſſine*, les côtes de la *Sicile* juſqu'à *Catane*, & le terrible Mont *Etna*, qui s'élève fièrement au-deſſus, & termine ce magnifique tableau, un des plus beaux & des plus riches que l'on puiſſe imaginer.

Il régnoit déjà malheureuſement dans cette belle & fertile contrée, un commencement de maladie épidémique qui pourroit devenir funeſte avec les chaleurs, & qui eſt une ſuite naturelle, tant de cette affreuſe calamité, que du mauvais air produit par les débordemens des rivières. Quelques Pêcheurs m'ont aſſuré que la nuit du 5 Février, le ſable des bords de la Mer étoit chaud & brûlant, & que l'on avoit vu ſortir du feu de la terre dans pluſieurs endroits. Cette circonſtance m'a été répétée pluſieurs fois dans le Pays; mais je penſe que ce phénomène ne peut avoir été cauſé que par des exhalaiſons électriques ſorties de la terre dans les momens des plus violentes ſecouſſes, ainſi que nous voyons les fumées des volcans être une ſuite naturelle des grandes éruptions; car je n'ai vu dans toute cette tournée aucun ſigne de matière volcanique ſortie des fentes & des crevaſſes formées par le tremblement.

Depuis cette plaine de *Bagnara* juſqu'à *Reggio*, les chemins ſont bordés de maiſons de campagne & de boſquets d'orangers. Je n'ai point vu que les habitations y fuſſent autant endommagées que dans les lieux que j'avois traverſés ; néanmoins elles étoient toutes abandonnées, & nous trouvâmes les Habitans campés dans des baraques entourées de tous ces boccages de mûriers, d'orangers & de figuiers, dont tous les environs de *Reggio* ſont couverts. Je fus viſiter une des principales Habitations du Pays, que l'on me dit être des plus riches de cette partie de la grande *Grèce*, à environ un demi-mille de *Reggio*, & je la trouvai véritablement curieuſe à voir. Elle appartient à un Gentilhomme dont, par paranthèſe, le nom de baptême eſt *Agamemnon ;* on ne peut décrire le nombre & la beauté de tous les arbres fruitiers dont ſa maiſon eſt entourée, en orangers, limons, cédras & bergamotiers. Le ſol ſablonneux, la douce chaleur de ſon expoſition, & la poſſibilité d'amener une eau limpide & claire par de petits canaux qui arroſent le pied de tous ces arbres, contribuent ſans doute à en augmenter la prodigieuſe végétation. D. *Agamemnon* m'aſſura que c'étoit pour lui une mauvaiſe année, quand il ne retiroit de ſon jardin, qui n'eſt pas très-grand, que cent ſoixante-dix mille limons, deux cents mille oranges, qui me parurent auſſi bonnes que celles de *Malte*, & deux cents quartauts d'eſſence de bergamote, que l'on exprime de l'écorce du fruit. J'appris encore une autre ſingularité de ces délicieux jardins de *Reggio*, c'eſt que l'on fait tous les ans deux récoltes de fruit de chaque figuier, l'une au mois de Juin, & l'autre dans le mois d'Août.

Mais pour retourner à mon ſujet, dont j'avoue que j'étois ſouvent détourné par la beauté & la fertilité extrême de cette riche Province, j'arrivai vers le coucher du ſoleil à *Reggio*,

UNIVERSITÄTS-
BIBLIOTHEK
HEIDELBERG
http://digi.ub.uni-heidelberg.de/diglit/saintnon1783/0332
© Universitätsbibliothek Heidelberg
gefördert durch die
Gesellschaft der Freunde
Universität Heidelberg e.V.

que je trouvai moins endommagée que je ne m'y attendois ; cependant la frayeur en avoit fait ſortir tous les Habitans, pour ſe baraquer ſous des tentes hors de la Ville ; mais n'ayant encore pu voir depuis mon arrivée dans la Calabre, que des ruines & des décombres, c'étoit pour moi un ſpectacle agréable & nouveau que de rencontrer quelques maiſons entières, ou une Egliſe avec un clocher encore ſur pied. Il eſt certain que d'après l'horrible fléau qui vient de déſoler tout ce Pays, la frayeur & l'épouvante ſe ſont emparées de ſes malheureux Habitans, au point qu'il y a tout lieu de croire que longtemps après que la tranquillité ſera revenue, & après la ceſſation abſolue des tremblemens de terre, un grand nombre d'entr'eux continueront de vivre, comme ils font actuellement tous, ſous des baraques, quoiqu'elles ſoient en général, & excepté une très-petite quantité, bien mal conſtruites.

Reggio a été effectivement très-maltraitée par ce dernier tremblement, mais il s'en faut de beaucoup qu'elle ſoit détruite. Au reſte, l'Archevêque de cette Ville, Prélat ſenſible, actif & plein d'humanité, s'eſt diſtingué & s'eſt fait le plus grand honneur depuis le commencement de cette calamité, ayant entièrement diſpoſé de ſes revenus, des ornemens des Egliſes, & vendu ſes chevaux & ſes équipages, pour ſecourir les malheureux. Excepté cet exemple & quelques autres en bien petit nombre, j'ai obſervé dans preſque tous les lieux où j'ai paſſé, une indolence, un abattement, & une inactivité dans tous les Habitans, qui ajoutoient encore à leur malheur, quoiqu'il ſemble que de pareils évènemens devroient donner & inſpirer à l'ame la plus grande énergie. Il faut eſpérer que le Gouvernement infatigable dans ſes efforts, parviendra, par la ſageſſe de ſes moyens, à réparer le mal, & à prévenir les ſuites de cette conſternation générale, qui finiroit par cauſer la ruine abſolue d'une des plus riches Provinces de l'Europe.

La ſoie & les eſſences de bergamote, de limon & d'orange, ſont les grands articles de commerce de *Reggio* : je ſuis ſûr qu'il ne s'en exporte pas moins de cent mille quartauts par année. L'on donne les fruits à manger aux bœufs & aux vaches, après en avoir enlevé les écorces : auſſi ai-je entendu dire que dans cette ſaiſon, la chair de ces animaux a un goût de bergamote, qui peut paroître fort déſagréable.

Le digne Archevêque de cette Ville m'a donné des détails de divers tremblemens de terre arrivés à *Reggio* à différentes époques, & nouvellement en 1770 & 1780, où tous les Habitans au nombre de plus de ſeize mille, ont paſſé pluſieurs mois ſous des tentes. Cette longue expérience a paſſé des hommes aux animaux, & l'on prétend qu'entr'autres les oyes ont un inſtinct qui les diſtingue ſur tous, & leur fait preſſentir plutôt qu'aux hommes les approches de ces funeſtes évènemens.

Ce que *Reggio* a perdu d'Habitans à ce dernier tremblement, eſt en proportion du peu de dommage qu'ont reçu les maiſons de la Ville, & n'excède pas cent vingt-ſix perſonnes. Comme il eſt arrivé l'après-midi, & qu'il s'eſt fait ſentir par degrés, les Habitans ont eu le temps de ſe ſauver de leurs maiſons. L'on ſçait que cette Ville a été autrefois détruite par un évènement ſemblable, avant la guerre des *Marſes*, & qu'ayant été rebâtie par Jules-Céſar, elle prit alors le nom de *Reggio Julio*.

Le 14 de Mai, je laiſſai *Reggio*, mais le vent étant contraire, je fus obligé de faire atteler quelques bœufs à ma barque pour gagner la pointe de *Pezzolo*, en face de *Meſſine*, d'où en bien peu de temps la force des courans nous fit arriver, à l'entrée de la nuit, dans le Port de cette Ville. La Tour du Phare, vue au clair de la lune, & ce ſuperbe Port à demi ruinés, me frappèrent par leur aſpect pittoreſque. Il eſt certain que le tremblement de terre, quoique très-violent à *Meſſine*, a été bien moins terrible pour cette Ville & pour *Reggio*, qu'il ne l'a été dans les plaines de la Calabre.

Le

UNIVERSITÄTS-
BIBLIOTHEK
HEIDELBERG
http://digi.ub.uni-heidelberg.de/diglit/saintnon1783/0333
© Universitätsbibliothek Heidelberg
gefördert durch die
Gesellschaft der Freunde
Universität Heidelberg e.V.

Le lendemain matin je fus viſiter la Ville, & je vis effectivement que cette magnifique façade de bâtimens appellée la *Palazzata*, dont tous les édifices régulièrement conſtruits s'étendoient dans la forme d'un croiſſant autour du Port, avoit été dans quelques endroits totalement renverſée, mais qu'elle étoit auſſi moins ruinée dans d'autres : j'obſervai qu'il s'étoit formé quelques fentes dans le Quai, dont une partie s'étoit abbaiſſée d'environ un pied plus bas que le niveau de la mer. Il eſt vraiſemblable que ces fentes ou crevaſſes ont été occaſionnées par le mouvement horiſontal de la terre, & par la même cauſe qui avoit renverſé & détaché des parties entières de terrein dans les ravins d'*Oppido* & de *Terra Nuova* : la mer ſur le bord du Quai eſt d'une telle profondeur, que les plus gros vaiſſeaux peuvent y aborder, conſéquemment la terre dans ces violentes commotions, ne trouvant point d'appui du côté de la mer, ſe ſera néceſſairement fendue dans quelques endroits ; je ſuppoſe que le plus grand dommage des édifices qui bordoient le Quai, provient des crevaſſes qui ſe ſeront ainſi formées ſous leurs fondations.

Pluſieurs maiſons ſont encore ſur pied, & beaucoup d'autres ſont peu endommagées, même dans la partie baſſe de *Meſſine*, & j'ai remarqué que ſur les hauteurs & dans les ſituations les plus élevées, le tremblement de terre n'y avoit preſque point produit d'effet. Une preuve évidente qu'il a été beaucoup moins violent dans cette Ville que dans les plaines de la Calabre, c'eſt que le Couvent de *Santa Barbara*, & le Noviciat des Jéſuites, tous deux ſitués ſur les hauteurs, n'ont ſouffert aucun dommage, & que l'horloge de cette dernière maiſon n'y a pas même été dérangé, quoique les tremblemens de terre qui ont affligé tout ce Pays, y durent depuis quatre mois, & que de légères ſecouſſes ſe ſoient fait encore ſentir dans le mois de Mai. En outre, tout le monde ſçait que ſur trente mille Habitans qu'il y avoit à *Meſſine* lors du tremblement, il n'en a péri que ſept cents.

J'ai au reſte trouvé des rues entières inhabitées, des boutiques ouvertes & abandonnées, la frayeur ayant contraint tous les Habitans à ſe baraquer ſous des tentes, dans les champs & dans les campagnes autour de la Ville. Ces tentes y ſont conſtruites à d'aſſez grandes diſtances les unes des autres, ce qui eſt un grand inconvénient pour une Ville de Commerce, & à moins qu'on ne prenne les plus grandes précautions pour entretenir la propreté dans l'aſſemblage de toutes ces incommodes habitations & élevées à la hâte, il eſt bien à craindre que la malheureuſe *Meſſine* ne ſoit de nouveau expoſée à ſouffrir encore de quelque maladie épidémique dans le temps des grandes chaleurs, ainſi que nous l'avons déjà vu dans quelques parties de la *Calabre*.

Je n'ai pu m'empêcher de faire une remarque, en rencontrant un grand nombre de Religieuſes, que l'on avoit, ainſi que les autres Habitans, également miſes à l'abri ſous des baraques : en les voyant ſe promener ſous la direction & la tutelle de leurs Confeſſeurs, j'obſervai qu'elles avoient toutes un air de gaieté, que leur donnoit ſans doute le peu de liberté, dont ces pauvres Religieuſes jouiſſoient au moins dans le malheur commun. Cette obſervation m'en a rappellé une à-peu-près pareille que des écoliers que j'avois rencontrés ſe promenans en troupe & fort gaiement auprès de *Reggio*, avoit fait naître. Auſſi dans le Journal de mon Voyage, que j'écrivis à la hâte, & que j'ai fait tranſcrire de même pour vous l'envoyer, cette obſervation eſt ainſi énoncée ; » *Tremblemens de terre, également agréables* » *aux Religieuſes & aux Ecoliers* «.

Pluſieurs perſonnes m'ont aſſuré que dans le moment des ſecouſſes de tremblement, l'on avoit vu ſortir du feu de ces crevaſſes du Quai, dont nous avons parlé, mais il n'en exiſte ſur la place même aucun indice viſible, & je ſuis perſuadé que ce n'étoit autre choſe que des vapeurs chargées d'une grande quantité de feu électrique, ou d'une ſorte d'air inflammable, ainſi que nous l'avons obſervé dans la *Calabre*.

UNIVERSITÄTS-
BIBLIOTHEK
HEIDELBERG
http://digi.ub.uni-heidelberg.de/diglit/saintnon1783/0334
© Universitätsbibliothek Heidelberg
gefördert durch die
Gesellschaft der Freunde
Universität Heidelberg e.V.

Une circonſtance encore aſſez curieuſe qui nous prouve que les animaux peuvent, ainſi que nous l'avons déjà remarqué, vivre aſſez longtemps, ſans prendre abſolument aucune nourriture, c'eſt que deux mulets appartenans au Duc de *Belviſo*, ſont reſtés enſévelis & vivans ſous des ruines, l'un pendant vingt-deux, & l'autre pendant vingt-trois jours; ils ont été enſuite quelques jours ſans vouloir manger, mais buvants conſidérablement, & ils ſont aujourd'hui tout-à-fait rétablis. Il y a un grand nombre d'exemples d'autres animaux, qui en ont également échappé, entr'autres pluſieurs chiens, & notamment une poule qui appartenoit au Vice-Conſul d'Angleterre à *Meſſine*, & qui fut retrouvée encore vivante ſous les ruines de la maiſon au bout de vingt-deux jours: elle n'a pas voulu non plus manger pendant quelque temps, mais elle buvoit beaucoup, & ſe porte actuellement à merveilles. En réuniſſant ces différens faits, ainſi que l'exemple des jeunes filles d'*Oppido*, & celui des cochons de *Sorriano*, il réſulte que ces jeûnes auſſi horriblement prolongés ſont toujours accompagnés d'une ſoif cruelle & de la perte totale de l'appétit.

D'Après les informations que j'ai priſes ſur la nature des ſecouſſes que la terre a éprouvées à *Meſſine*, il paroît que les premières, celles du 5 Février, ont été verticales, & que celles des autres jours ont été plutôt horiſontales, & la terre comme tournante ſur elle-même. Les Gens de mer ainſi que tous les Pêcheurs de la Côte de la *Calabre*, m'ont dit que pendant tout le temps qu'ont duré ces terribles tremblemens de terre, l'on avoit pu prendre très-abondamment ſur le ſable un eſpèce de petit poiſſon appellé en Italien *Cicirelli*, & qui reſſemble beaucoup à ce que nous nommons en Anglois *White-bait*, mais un peu plus fort. Ce poiſſon que l'on ne trouve d'ordinaire que dans le fond de la mer, & qui eſt fort rare, & fort recherché par cette raiſon, avoit été rejetté ſur la rive, & en telle quantité, qu'il ſervoit de nourriture au pauvre Peuple. Il eſt très-vraiſemblable que le ſable du fond de la Mer ayant été échauffé vivement par les feux Volcaniques qui ſe ſeront formés au-deſſous, les tremblemens continuels de la terre auront fait ſortir ces poiſſons hors de leurs retraites & les auront obligés de s'élever ſur la ſuperficie de la Mer.

J'ai trouvé au reſte que la Citadelle de *Meſſine* n'avoit reçu aucun dommage conſidérable, & qu'elle étoit dans le même état que je l'avois laiſſée il y a quinze ans. Le Lazareth a ſouffert, il eſt vrai, pluſieurs crevaſſes, de même nature que celles qui ſont arrivées au Quai, & par la même cauſe, mais le Port en lui-même n'a éprouvé aucun mal réel dans les derniers tremblemens. L'Officier qui commandoit dans la Citadelle, m'a aſſuré que le jour fatal du 5 Février, & les trois jours ſuivans, la Mer à trois quarts de mille de cette Fortereſſe, s'étoit élevée avec un bouillonnement très-extraordinaire, un bruit horrible & très-alarmant, mais que dans les parties plus éloignées du Phare, elle étoit preſque dans un calme parfait. Cette obſervation paroît être une nouvelle preuve que ce ſont les exhalaiſons ou éruptions Volcaniques du fond de la Mer qui probablement ont cauſé la plus grande violence de ces tremblemens de terre.

Je partis de *Meſſine* le 17 Mai, & continuai ma route dans mon Eſpéronare le long de la côte Sicilienne juſqu'à la pointe de l'entrée du Détroit où je mis pied à terre; j'y rencontrai un Prêtre qui s'y étoit trouvé pendant la nuit du 5 au 6 Février, lorſque la grande vague avoit paſſé par-deſſus cette pointe de terre, arrachant des arbres, & laiſſant derrière elle des milliers de poiſſons, qu'elle avoit dépoſés ſur la terre ferme, après avoir entraîné avec elle pluſieurs bateaux & environ vingt-quatre perſonnes. Ce pauvre Prêtre avoit été lui-même couvert de la vague, & n'avoit pu ſauver ſa vie qu'avec beaucoup de difficulté. Il me dit d'abord que l'eau étoit chaude, mais comme j'étois curieux de m'aſſurer de la certitude de ce fait, intéreſſant à vérifier, je lui demandai s'il en étoit bien sûr, & comme je le preſſai beaucoup, il convint que l'eau n'étoit pas plus chaude qu'elle ne l'eſt ordinairement dans les chaleurs de l'été. Il me dit auſſi que cette vague s'étoit élevée avec un bruit effrayant,

UNIVERSITÄTS-
BIBLIOTHEK
HEIDELBERG
http://digi.ub.uni-heidelberg.de/diglit/saintnon1783/0335
© Universitätsbibliothek Heidelberg
gefördert durch die
Gesellschaft der Freunde
Universität Heidelberg e.V.

à une très-grande hauteur, & avec une telle rapidité qu'il avoit été impoſſible de l'éviter. La Tour qui eſt ſur la pointe du Phare étoit à moitié détruite, & un malheureux Prêtre qui s'y trouva y perdit la vie.

Je traverſai le Détroit pour gagner *Scylla*, où je deſirois de rejoindre mon ami le Père *Minazzi*, Dominicain, homme reſpectable & habile Naturaliſte; il eſt lui-même natif de *Scylla*, & actuellement chargé par l'Académie de *Naples*, de lui envoyer une deſcription des phénomènes qui ont accompagné dans ce lieu le tremblement de terre. Avec ſon aſſiſtance, & étant ſur les lieux mêmes, je vins à bout de m'inſtruire parfaitement de ce qui avoit occaſionné cette vague formidable, dont, à ce que l'on avoit prétendu, l'eau étoit bouillante. Tout le monde ſait combien cette terrible vague a été fatale au Baron de ce Pays, le Prince de *Scylla*, puiſqu'elle l'a entraîné lui-même de deſſus le rivage dans la mer, avec deux mille quatre cents ſoixante & treize de ſes Vaſſaux.

Voici comment le fait eſt arrivé. Le Prince de *Scylla* ayant remarqué que pendant la première ſecouſſe du 5 Février, une partie d'un rocher, près de *Scylla*, avoit été emportée & jettée dans la mer, & craignant que celui de *Scylla* même ne ſe détachât auſſi, crut plus prudent de ſe réfugier dans des bateaux ſur le bord de la mer, & de ſe retirer dans un petit port ou eſpèce d'anſe qui ſe trouve au pied du rocher. La ſeconde ſecouſſe du tremblement étant ſurvenue vers minuit, renverſa une nouvelle montagne toute entière, beaucoup plus haute encore que celle de *Scylla;* celle-ci étant tombée avec un bruit épouvantable dans la mer, quoique dans un temps parfaitement calme, en fit ſoulever les eaux à une hauteur extraordinaire; la vague fut ſe briſer à l'autre côté du détroit ſur la pointe de terre appellée *Punta del Faro*, mais avec une telle violence, qu'en retournant avec fureur & directement ſur le rivage, où ce Prince & les malheureux Habitans de *Scylla* s'étoient réfugiés, ils furent tous fracaſſés avec leurs bateaux contre les rochers, ou entraînés & précipités dans la mer: ceux qui avoient échappé à la première & à la plus grande vague, furent entraînés par une ſeconde ou une troiſième qui étoient moins conſidérables, mais qui ſuccédèrent immédiatement à la première, & balayèrent tout ce qui étoit ſur le rivage.

J'ai converſé ici avec pluſieurs hommes, femmes & enfans, qui ont été cruellement maltraités par ce terrible évènement: mais ſi l'on vouloit recueillir tous les faits, toutes les circonſtances extraordinaires, & les malheurs de toute eſpèce qui ſont arrivés dans cette ville, ainſi que dans toutes celles que nous avons vues détruites dans les plaines de la Calabre, on en formeroit un très-gros volume (1).

Dans mon retour à *Naples*, où j'arrivai le 23 Mai, le long de la côte des deux Calabres & de la Principauté citérieure, je ne mis pied à terre qu'à *Tropea*, *Paula* & dans la baie de *Palinure*. Je trouvai *Tropea*, qui eſt ſitué au haut d'un rocher dominant ſur la mer, très-peu endommagé: cependant tous les Habitans s'étoient ſauvés dans des baraques, ainſi qu'à *Paula*. Le 15 Mai il y eut à *Tropea* une ſecouſſe aſſez violente, mais qui fut de peu de durée, & pendant tout mon voyage & le ſéjour que j'ai fait, tant dans la Calabre que dans la Sicile, j'en ai encore compté cinq, trois deſquelles furent aſſez alarmantes.

Je ſuis réellement honteux, Monſieur, de vous envoyer cet extrait de mon journal ſi mal en ordre, & fait ſi fort à la hâte; mais j'ai réfléchi que ſi je ne vous l'envoyois pas tout de ſuite, ce ſujet deviendroit vieux & rebattu pour la Société Royale qui eſt ſur le point de ſe ſéparer pour tout l'Eté, & de deux inconvéniens j'ai préféré de choiſir le moindre. De pareils

(1) M. Hamilton cite ici quelques-uns de ces accidens funeſtes arrivés à *Scylla*, dont nous avons cru devoir ſupprimer le récit, ainſi que d'autres détails qui, tout intéreſſans qu'ils peuvent être, nous ont paru apporter ici quelques longueurs. A cette omiſſion près, & qui eſt peu conſidérable, la Traduction que nous offrons eſt parfaitement conforme à l'Original. Nous ne doutons point que cette Notice, cette Relation d'un Voyage fait dans ce moment-ci en Calabre, & par un Obſervateur auſſi éclairé, ne ſoit agréable à nos Lecteurs, & qu'ils ne la trouvent, ainſi que nous, du plus grand intérêt.

UNIVERSITÄTS-
BIBLIOTHEK
HEIDELBERG
http://digi.ub.uni-heidelberg.de/diglit/saintnon1783/0336
© Universitätsbibliothek Heidelberg
gefördert durch die
Gesellschaft der Freunde
Universität Heidelberg e.V.

croquis tout imparfaits & tout incorrects qu'ils puiſſent être, ont cependant, comme en Peinture, le mérite d'une première eſquiſſe, dont l'eſprit & tout le prix diſparoiſſent ſouvent, lorſque le tableau eſt correctement fini : mais avant de vous quitter, permettez-moi de réunir ici le réſultat de mes obſervations, & de vous faire part des raiſons qui me portent à croire que les derniers tremblemens de la Calabre & de la Sicile n'ont été occaſionnés que par quelque volcan nouveau, dont il y a toute apparence que le foyer doit être placé, ſoit dans le fond de la mer entre l'Iſle de *Stromboli* & la côte de la Calabre, ſoit au-deſſous des plaines ſituées vers *Oppido* & *Terra Nuova*.

Si ſur une Carte géographique d'Italie, vous meſurez avec votre compas une Echelle de milles Italiens, & que vous y preniez l'étendue de vingt-deux milles : fixant enſuite votre point central ſur la Ville d'*Oppido*, que je crois le lieu où le tremblement de terre a exercé ſa plus grande force, ſi vous formez un cercle, dont le rayon ſera, comme je viens de le dire, de vingt-deux milles, vous y trouverez compris toutes les Villes & les Villages qui ont été entièrement ruinés, ainſi que les lieux où il a péri le plus d'Habitans, & où ſont ſurvenus les changemens les plus viſibles ſur la ſurface de la terre : étendant enſuite votre compas ſur la même Echelle juſqu'à ſoixante-douze milles, & en conſervant le même centre, ſi vous formez un autre cercle, vous trouverez dans toute cette plus grande étendue tous les lieux qui auront plus ou moins ſouffert, à proportion de leur éloignement plus ou moins grand du centre ſuppoſé de cette cataſtrophe.

Une autre remarque que j'ai encore faite, a été que de deux Villes à égale diſtance du centre, dont l'une ſeroit ſituée ſur une Montagne, & l'autre dans une plaine ou dans un fond, cette dernière avoit toujours beaucoup plus ſouffert que l'autre ; ce qui paroît une preuve évidente que la cauſe & le principe du bouleverſement partoient néceſſairement du fond & des entrailles de la terre. Il en réſulte encore que le fond de la Mer étant plus voiſin de la cauſe volcanique, devroit être, (s'il y avoit moyen de le voir,) infiniment plus tourmenté que la ſuperficie de la terre.

Enfin l'idée que je me repréſente de tout le local actuel de ces tremblemens de terre, eſt qu'ils ont été occaſionnés de la même manière & par les mêmes cauſes qui ont formé les Iſles Eoliennes ou *Lipari* ; que peut-être il s'eſt fait une nouvelle ouverture au fond de la Mer, & cela très-probablement entre *Stromboli* & la Calabre ultérieure, car tout le monde convient que c'eſt de cette partie de la Mer que ſembloit partir le plus décidemment le bruit ſouterrein ; & que les fondemens d'une nouvelle Iſle ou Volcan, que nous ne voyons point encore, peuvent exiſter ſous les eaux : il eſt même poſſible qu'il ſe paſſe des ſiècles, leſquels pour la nature ne ſont que des moments, avant que cette Iſle ſoit entièrement formée, & qu'elle paroiſſe au-deſſus du niveau de la Mer. La nature eſt toujours active, mais ſa marche & ſes actions ſont, en général, conduites avec tant de lenteur, qu'elles ſont à peine apperçues par l'œil des mortels, ou rapportées dans ce court eſpace que nous appellons l'hiſtoire, quelqu'anciennes qu'elles puiſſent être. Il eſt poſſible auſſi que toute la deſtruction & le bouleverſement que je viens de décrire, ne procèdent ſimplement que des exhalaiſons des vapeurs renfermées dans les entrailles de la terre, vapeurs toujours cauſées par la fermentation des minéraux qui produiſent les Volcans, & qui ſe ſeront fait jour dans les endroits où elles ont rencontré le moins de réſiſtance.

Lorſque les détails que l'Académie Royale de Naples doit publier, ſeront mis au jour avec les Cartes, les Plans & les Deſſins des lieux & des ſites curieux que j'ai décrits, je me flatte que cette eſquiſſe imparfaite pourra devenir de quelque utilité. Vous ſavez, Monſieur, combien ſans l'aide des Plans & des Deſſins, il eſt difficile de ſe rendre intelligible ſur un ſujet tel que celui-ci.

A Naples, ce 23 Mai 1783.

UNIVERSITÄTS-
BIBLIOTHEK
HEIDELBERG
http://digi.ub.uni-heidelberg.de/diglit/saintnon1783/0337
© Universitätsbibliothek Heidelberg
gefördert durch die
Gesellschaft der Freunde
Universität Heidelberg e.V.

+H, 3371 ß

Res.

A1382

1-5

UB Heidelberg
05122065 , 9
TA

UNIVERSITÄTS-
BIBLIOTHEK
HEIDELBERG
http://digi.ub.uni-heidelberg.de/diglit/saintnon1783/0338
© Universitätsbibliothek Heidelberg
gefördert durch die
Gesellschaft der Freunde
Universität Heidelberg e.V.

UNIVERSITÄTS-
BIBLIOTHEK
HEIDELBERG

http://digi.ub.uni-heidelberg.de/diglit/saintnon1783/0339
© Universitätsbibliothek Heidelberg

gefördert durch die
Gesellschaft der Freunde
Universität Heidelberg e.V.